

# ООО «ЦИИК «Основа»

**Договор:** №53ф-23/03 от 23.03.2021 г.

**Объект:** Проект планировки и межевания территории поселка коттеджного типа "Новые Сокуры. 4 очередь" Лаишевского муниципального района

**Стадия:** П

Том 1

## ПРОЕКТ ПЛАНИРОВКИ И МЕЖЕВАНИЯ

Основная (утверждаемая) часть проекта

планировки территории

Директор



И.Р. Гильманов

Казань-2023г

# ПРОЕКТ ПЛАНИРОВКИ И МЕЖЕВАНИЯ

поселка коттеджного типа, расположенного по адресу: с. Сокуры,  
Сокуровского сельского поселения, Лаишевского района Республики Татарстан

## ОБЩИЙ СОСТАВ ПРОЕКТА

**Том 1. Основная (утверждаемая) часть проекта планировки**

**1.1. Пояснительная записка**

**1.2. Чертежи утверждаемой части**

**1.3. Проект межевания территории. Утверждаемая часть.**

**Том 2. Материалы по обоснованию проекта планировки территории**

**2.1. Пояснительная записка**

**2.2. Чертежи материалов по обоснованию**

**2.3. Приложения**

Согласовано			

Взам. инв. №	
--------------	--

Подпись и дата	
----------------	--

Инв. № подл.	
--------------	--

					08/2023-ПЗ		
Изм.	Лист	№ докум.	Подпись	Дата			
	ГИП	Гильманов			Проект планировки и межевания территории поселка коттеджного типа «Новые Сокуры. 4 очередь» Лаишевского муниципального района		
					Стадия	Лист	Листов
						1	
Н. Контр.	Дмитриева				ООО «ЦИИК «Основа»		

## Том 1. Основная (утверждаемая) часть проекта планировки

### 1.1 Пояснительная записка

Введение.....	5
1.1.1 Краткая характеристика территории в границах проекта планировки.....	6
1.1.2 Зоны с особыми условиями использования территорий.....	6-8
1.1.3 Красные линии и линии регулирования застройки.....	9-10
1.1.4 Планируемые к размещению объекты капитального строительства. Зоны планируемого размещения объектов капитального строительства.....	10-11
1.1.5 Очередность планируемого развития элементов планировочной структуры.....	12
1.1.6 Плотность и параметры застройки территории.....	12
1.1.7. Перечень и сведения о площади образуемых земельных участков.....	13-14

### 1.2 Чертежи утверждаемой части

1.2.1. Общие данные. Состав проекта. Ситуационный план.....	17
1.2.2. Схема отображения красных линий. Схема границ существующих и планируемых элементов планировочной структуры.....	18
1.2.3. Таблица координат поворотных точек границ красных линий.....	19-36
1.2.4. Схема границ зон планируемого размещения объектов капитального строительства.....	37
1.2.5. Схема отступа от красных линий и границ застройки земельных участков.....	38
1.2.6. Схема формируемых земельных участков.....	39
1.2.7. Таблица координат поворотных точек границ участков.....	40-266

Согласовано			
-------------	--	--	--

Взам.инв.№			
------------	--	--	--

Подпись и дата			
----------------	--	--	--

Инв.№ подл.			
-------------	--	--	--

					08/2023-ПЗ			
Изм.	Лист	№ докум.	Подпись	Дата	Проект планировки и межевания территории поселка коттеджного типа «Новые Сокуры. 4 очередь» Лаишевского муниципального района	Стадия	Лист	Листов
						2	2	
Н. Контр.	Дмитриева					ООО «ЦИИК «Основа»		

**Том 2. Материалы по обоснованию проекта планировки территории с проектом межевания в его составе**

2.1. Пояснительная записка

2.1.1. Обоснование определения границ зон планируемого размещения объектов капитального строительства.....	15
2.1.2. Обоснование соответствия планируемых параметров, местоположения и назначения объектов регионального значения, объектов местного значения нормативам градостроительного проектирования и требованиям градостроительных регламентов.....	16-17
2.1.3. Обоснование положений по определению параметров развития систем транспортного обслуживания.....	18
2.1.4. Обоснование положений по определению параметров развития систем инженерной подготовки.....	19-20
2.1.5. Обоснование положений по определению параметров планируемого строительства систем инженерно-технического обеспечения.....	21-28
2.1.6. Перечень мероприятий по защите территории от чрезвычайных ситуаций природного и техногенного характера, в том числе по обеспечению пожарной безопасности и по гражданской обороне.....	29-36
2.1.7. Перечень мероприятий по охране окружающей среды.....	36-39
2.1.8. Обоснование очередности планируемого развития территории.....	39-40

**2.2 Чертежи материалов по обоснованию**

2.2.1. Схема организации движения транспорта и пешеходов и схема организации улично-дорожной сети.....	8
2.2.2. Сводный план инженерных сетей.....	9

Согласовано		
Взам.инв.№		
Подпись и дата		
Инв.№ подл.		

					08/2023-ПЗ		
<i>Изм.</i>	<i>Лист</i>	<i>№ докум.</i>	<i>Подпись</i>	<i>Дата</i>			
ГИП		Гильманов			Проект планировки и межевания территории поселка коттеджного типа «Новые Сокуры. 4 очередь» Лаишевского муниципального района		
Н. Контр.		Дмитриева			<i>Стадия</i>	<i>Лист</i>	<i>Листов</i>
						3	
					ООО «ЦИИК «Основа»		



## 1.1 Пояснительная записка

### Введение

Подготовка документации по планировке территории осуществляется в целях обеспечения устойчивого развития территорий, выделения элементов планировочной структуры (кварталов, микрорайонов, иных элементов), установления границ земельных участков, на которых расположены объекты капитального строительства, границ земельных участков, предназначенных для строительства и размещения линейных объектов.

Проект планировки с проектом межевания в его составе подготовлен на основании: постановления руководителя исполнительного комитета Лаишевского Муниципального района.

При подготовке настоящего проекта планировки территории учтены материалы:

Генеральный план Сокуровского сельского поселения, Лаишевского муниципального района, разработанного ООО "Максима» (2020 г.), Республиканские нормативы градостроительного проектирования Республики Татарстан от 27 декабря 2013 г. (с изменениями на 11 февраля 2023 года), СП 42.13330.2016 Градостроительство.

Планировка и застройка городских и сельских поселений.

Проект планировки территории выполнен с соблюдением требований действующего Законодательства Российской Федерации, строительных норм и правил, санитарных правил и норм, иной ранее подготовленной проектной документации.

Согласовано		

Взам.инв.№	
------------	--

Подпись и дата	
----------------	--

Инв.№ подл.	
-------------	--

					08/2023-ПЗ			
	Изм.	Лист	№ докум.	Подпись	Дата			
	ГИП		Гильманов			Стадия	Лист	Листов
							5	
	Н. Контр.		Дмитриева			ООО «ЦИИК «Основа»		

### 1.1.1 Краткая характеристика территории в границах проекта планировки

Территория в границах проекта планировки находится у с. Сокуры Лаишевского муниципального района. Подъезд на территорию планируемого участка осуществляется с западной стороны по автомобильной дороге местного значения «Сокуры - Кирби – Травкино». Рассматриваемая территория представлена земельным участком общей площадью 159,71 га., категория - земли населенных пунктов, вид разрешенного использования - размещение домов индивидуальной жилой застройки В настоящее время территория, рассматриваемая в границах проекта планировки свободна от застройки и используется в качестве древесно-кустарниковой растительности и сельскохозяйственных угодий. Вблизи юго-восточной части проектируемой территории протекает река Меша.

### 1.1.2 Зоны с особыми условиями использования территорий

Зоны с особыми условиями использования территории (зоны ограничения капитального строительства и хозяйственной деятельности; зоны планировочных ограничений)

на территории в границах проекта планировки включают в себя: санитарно-защитные зоны от объектов – источников воздействия на среду обитания и здоровье человека; охранные зоны, в том числе – зоны санитарной охраны инженерных объектов, включая линейные объекты инженерной инфраструктуры.

Границы указанных выше зон с особыми условиями использования территорий обозначены на чертеже планировки территории соответствующими условными знаками. Размеры зон с особыми условиями использования территорий и режимы этих зон определяются действующим Законодательством Российской Федерации и нормами и правилами, включая ведомственные нормативы.

Согласовано		

Взам.инв.№	
------------	--

Подпись и Дата	
----------------	--

Инв.№ подл.	
-------------	--

					08/2023-ПЗ			
Изм.	Лист	№ докум.	Подпись	Дата				
					Проект планировки и межевания территории поселка коттеджного типа «Новые Сокуры. 4 очередь» Лаишевского муниципального района	Стадия	Лист	Листов
ГИП		Гильманов					6	
Н. Контр.		Дмитриева				ООО «ЦИИК «Основа»		

В целях обеспечения безопасности населения вокруг объектов и производств, являющихся источниками воздействия на среду обитания и здоровье человека устанавливается санитарно-защитная зона. По своему функциональному назначению санитарно-защитная зона является защитным барьером, обеспечивающим уровень безопасности населения при эксплуатации объекта в штатном режиме.

К планировочным ограничениям относятся:

- Охранные зоны воздушных ЛЭП в обе стороны от проекции крайнего провода на землю: 110 кВ - 20 м, 10 кВ – 10 м, в соответствии с постановлением Правительства РФ от 24 февраля 2009 г. № 160 О порядке установления охранных зон объектов электросетевого хозяйства и особых условий использования земельных участков, расположенных в границах таких зон (приложение 1);
- Санитарно-защитная зона от ТП – 10 м, санитарно-защитная зона от ГРП – 15 метров.
- Охранная зона леса - 30 метров.

В охранных зонах электрических сетей без письменного согласия предприятий (организаций), в ведении которых находятся эти сети, запрещается: производить строительство, капитальный ремонт, реконструкцию или снос любых зданий и сооружений; производить посадку и вырубку деревьев и кустарников, совершать проезд машин и механизмов, имеющих общую высоту с грузом или без груза от поверхности дороги более 4,5 метра (в охранных зонах воздушных линий электропередачи).

В охранных зонах газораспределительных сетей запрещается: строить объекты

Согласовано			

Взам. инв. №	

Подпись и дата	

Инв. № подл.	

					08/2023-ПЗ			
Изм.	Лист	№ докум.	Подпись	Дата				
					Проект планировки и межевания территории поселка коттеджного типа «Новые Сокуры. 4 очередь» Лаишевского муниципального района	Стадия	Лист	Листов
							7	
ГИП		Гильманов			ООО «ЦИИК «Основа»			
Н. Контр.		Дмитриева						

жилищно-гражданского и производственного назначения; сносить и реконструировать автомобильные дороги с расположенными на них газораспределительными сетями без предварительного выноса этих газопроводов по согласованию с эксплуатационными организациями; разрушать сооружения, предохраняющие газораспределительные сети от разрушений; перемещать, повреждать, засыпать и уничтожать опознавательные знаки, контрольно-измерительные пункты и другие устройства газораспределительных сетей; огораживать и перегораживать охранные зоны, препятствовать доступу персонала эксплуатационных организаций к газораспределительным сетям, проведению обслуживания и устранению повреждений газораспределительных сетей; разводить огонь и размещать источники огня; рыть погреба, копать и обрабатывать почву сельскохозяйственными и мелиоративными орудиями и механизмами на глубину более 0,3 метра; самовольно подключаться к газораспределительным сетям.

Иных зон с особыми условиями использования территорий – зон охраны объектов культурного наследия (памятников истории и культуры) народов Российской Федерации, зон охраняемых объектов, иных зоны, устанавливаемых в соответствии с законодательством Российской Федерации – в границах проекта планировки не установлено.

Согласовано		

Взам.инв.№	
------------	--

Подпись и Дата	
----------------	--

					08/2023-ПЗ			
	Изм.	Лист	№ докум.	Подпись	Дата			
Инв.№ подл.	ГИП		Гильманов			Стадия	Лист	Листов
							8	
	Н. Контр.		Дмитриева			ООО «ЦИИК «Основа»		
Проект планировки и межевания территории поселка коттеджного типа «Новые Сокуры. 4 очередь» Лаишевского муниципального района								

### 1.1.3 Красные линии и линии регулирования застройки

Красные линии - линии, которые обозначают существующие или планируемые границы территорий общего пользования, границы земельных участков, на которых расположены линии электропередачи, линии связи, трубопроводы, автомобильные дороги, железнодорожные линии и другие подобные сооружения – линейные объекты. Красные линии проектом планировки территории установлены в соответствии с нормами и требованиями действующего законодательства.

Красные линии, обозначающие планируемые границы земельных участков объектов транспортной инфраструктуры, установлены с учётом наличия проездов общего пользования и с учётом существующих земельных отношений.

Линиями регулирования застройки для целей настоящего проекта планировки следует считать линии отступа от красных линий в целях определения места допустимого размещения зданий, строений, сооружений.

Минимальные отступы от красных линий в целях определения места допустимого размещения зданий установлены Региональными нормативами градостроительного проектирования Республики Татарстан, соответствуют установленным строительными и санитарно-гигиеническими нормативами и составляют для объектов капитального строительства, планируемых к размещению на земельных участках, находящихся в следующих территориальных зонах, границы которых определены Правилами землепользования и застройки:

Проектируемый участок находится в зоне индивидуальной жилой застройки) – минимальное расстояние от строения до красной линии улицы, проезда -5 м; от красных линий проездов – 3м; от границ смежного земельного участка – 3м.

Минимальные расстояния зданий, сооружений до границ соседних участков,

Согласовано		

Взам.инв.№	
------------	--

Подпись и Дата	
----------------	--

Инв.№ подл.	
-------------	--

					08/2023-ПЗ			
Изм.	Лист	№ докум.	Подпись	Дата				
					Проект планировки и межевания территории поселка коттеджного типа «Новые Сокуры. 4 очередь» Лаишевского муниципального района	Стадия	Лист	Листов
ГИП		Гильманов					9	
Н. Контр.		Дмитриева				ООО «ЦИИК «Основа»		

минимальные разрывы между зданиями различного назначения и различной степени огнестойкости на последующих стадиях проектирования должны устанавливаться в соответствии с Региональными нормативами градостроительного проектирования Республики Татарстан, с учётом требований, приведенных в разделе 14 СП 42.13330.2016 "Градостроительство. Планировка и застройка городских и сельских поселений", нормами освещенности, приведенными в СП 52.13330, а также в соответствии с противопожарными требованиями, приведенными в разделе 15 СП 42.13330.2016.

При определении назначения зданий, строений, сооружений, размещаемых на земельных участках, следует учитывать ограничения зон с особыми условиями использования территорий (раздел "Зоны с особыми условиями использования территорий настоящих Положений).

#### 1.1.4 Планируемые к размещению объекты капитального строительства. Зоны планируемого размещения объектов капитального строительства

В границах проекта планировки планируются к размещению:

- объекты капитального строительства жилого назначения—индивидуальные жилые дома;
- объекты капитального строительства местного (муниципального) значения

Сокуровского сельского поселения - объекты инженерной инфраструктуры, включая линейные объекты; элементы улично-дорожной сети общего пользования в границах красных линий;

Согласовано									
Взам.инв.№									
Подпись и Дата									
Инв.№ подл.									
	Изм.	Лист	№ докум.	Подпись	Дата	08/2023-ПЗ			
	ГИП		Гильманов			Стадия	Лист	Листов	
	Н. Контр.		Дмитриева				10		
						ООО «ЦИИК «Основа»			
						Проект планировки и межевания территории поселка коттеджного типа «Новые Сокуры. 4 очередь» Лаишевского муниципального района			

Границы зон планируемого размещения объектов капитального строительства в границах планировки территории определены с учётом современного состояния территории (в том числе: наличия зон с особыми условиями использования территорий, установленных от объектов, находящихся на смежных территориях; состояния и планируемого развития транспортной инфраструктуры; состояния и нормативных радиусов доступности различных частей территории от объектов социальной инфраструктуры; иных параметров состояния территории), проблем и возможных направлений её перспективного развития, действующих норм и правил, положений Региональных нормативов градостроительного проектирования Республики Татарстан и параметры (площади территорий) зон, в которых планируется размещение указанных выше объектов капитального строительства различного значения, составляют:

- зон планируемого размещения индивидуальной жилой застройки – 109,78 га;
- зон размещения объектов торговли (магазин) – 1,34 га;
- зон размещения инженерно-технических сооружений (ТП, ГРП, ВЗУ) – 1,3 га;
- зон размещения объектов социальной инфраструктуры (ДДУ, ДОУ, МФЦ) – 2,95 га;
- зон размещения плоскостных детских, спортивных сооружений – 0,77 га.

Размещение иных объектов капитального строительства в границах территории проекта планировки, за исключением объектов инженерной и транспортной инфраструктуры территории, настоящим проектом планировки не планируется.

Согласовано			

Взам.инв.№	
------------	--

Подпись и дата	
----------------	--

Инв.№ подл.	
-------------	--

					08/2023-ПЗ			
<i>Изм.</i>	<i>Лист</i>	<i>№ докум.</i>	<i>Подпись</i>	<i>Дата</i>				
ГИП		Гильманов			Проект планировки и межевания территории поселка коттеджного типа «Новые Сокуры. 4 очередь» Лаишевского муниципального района	<i>Стадия</i>	<i>Лист</i>	<i>Листов</i>
							11	
Н. Контр.		Дмитриева				ООО «ЦИИК «Основа»		



Согласно Приложению Г, СП 42.13330.2016 Градостроительство. Планировка и застройка городских и сельских поселений. Актуализированная редакция СНиП 2.07.01-89\* (с Поправкой);

№ п/п	Наименование	Единицы изм.	Кол-во
1	Территория малоэтажной жилой застройки	га	109,78
2	Средняя площадь проектируемого участка	га	0,1
3	Численность населения	чел.	4392
4	Плотность населения	чел/га	40
5	Коэффициент застройки		0,1
6	Коэффициент плотности застройки		0,2

#### РАСЧЕТ МУСОРНЫХ КОНТЕЙНЕРОВ:

Расчет мусорных баков по Приложению СП 42.13330.2016:

Норма накопления твердых бытовых отходов от жилых зданий 1100-1500 литров чел./год, что равно 1,1 м<sup>3</sup> на человека в год:  $(4392 \times 1,1) : 365 = 13,24$  м<sup>3</sup>, где 4392 - человек жильцов, 1,1 - м<sup>3</sup> на человека в год, 365 - дней в году.

Из этого следует что 13,24 м<sup>3</sup> это общее количество ТБО на проектируемый дом в день. Максимальный срок временного хранения в дворовых сборниках в холодное время года не более трех суток (по СанПиН 42-128-4690-88 п.2.2.1), следовательно:  $13,24 \text{ м}^3 \times 3 = 39,72 \text{ м}^3$  - норма накопления за 3 дня на поселок;  $39,72 \text{ м}^3 : 1,1 \text{ м}^3 = 37$  -контейнеров для поселка, 1 контейнера для магазина.

Общее количество контейнеров 38 шт.

#### РАСЧЕТ ПАРКОВОК:

Расчет парковочных мест для магазина:

Торговая площадь магазина – 100 м<sup>2</sup>

Норматив расчета количества машино-мест по Приложению К «СП 42.13330.2016 Градостроительство. Планировка и застройка городских и сельских поселений», для торговых зданий: на 100м<sup>2</sup> торговой площади здания 2 парковочных машино-места. 2 - размещаемое количество машино-мест для магазина, в т.ч 1 машино-место для МГН.

Согласовано

Взам. инв. №

Подпись и дата

Инв. № подл.

08/2023-ПЗ

Изм.	Лист	№ докум.	Подпись	Дата				
					Проект планировки и межевания территории поселка коттеджного типа «Новые Сокуры. 4 очередь» Лаишевского муниципального района	Стадия	Лист	Листов
							13	
ГИП		Гильманов			ООО «ЦИИК «Основа»			
Н. Контр.		Дмитриева						

## ТЕХНИКО-ЭКОНОМИЧЕСКИЕ ПАРАМЕТРЫ ЗАСТРОЙКИ

Таблица. 1 Техничко-экономические параметры застройки и использования территории

№	Наименование показателя	Ед. изм.	Числ. значен.	%
			в пределах рассматриваемой территории	
<b>Территория</b>				
1	Общая площадь рассматриваемой территории, в том числе:	га	159,71	100,0%
1.1	Индивидуальная жилая застройка	га	109,78	68,74%
1.2	Объектов торговли	га	1,34	0,84%
1.3	Улично-дорожная сеть	га	27,01	16,91%
1.4	Озеленение общего пользования	га	16,56	10,37%
1.5	Плоскостные детские/спортивные сооруж.	га	0,77	0,48%
1.6	Инженерные объекты (ГРП, ТП, ВЗУ)	га	1,3	0,81%
1.7	Объекты детских дошкольных и общеобразовательных учреждений, МФЦ	га	2,95	1,85%
<b>2 Население</b>				
2.1	Численность населения территории индивидуальной жилой застройки (при плотности населения 40 чел./га)	чел.	4392	100%
<b>3 Жилищный фонд (новое строительство)</b>				
3.1	Общая площадь строительства индивидуальной застройки (50 кв.м/чел.)	кв.м	219 600	100%
<b>4 Инженерно-техническое обеспечение</b>				
4.1.	Среднесуточное водопотребление	м3/сут	3404 кВт.	
4.2.	Электрическая нагрузка	кВт		

Согласовано

Взам. инв. №

Подпись и дата

Инв. № подл.

08/2023-ПЗ

Изм.	Лист	№ докум.	Подпись	Дата

Проект планировки и межевания территории поселка коттеджного типа «Новые Сокуры. 4 очередь» Лаишевского муниципального района	Стадия	Лист	Листов
	14	14	
ООО «ЦИИК «Основа»			

# ПРОЕКТ ПЛАНИРОВКИ И МЕЖЕВАНИЯ

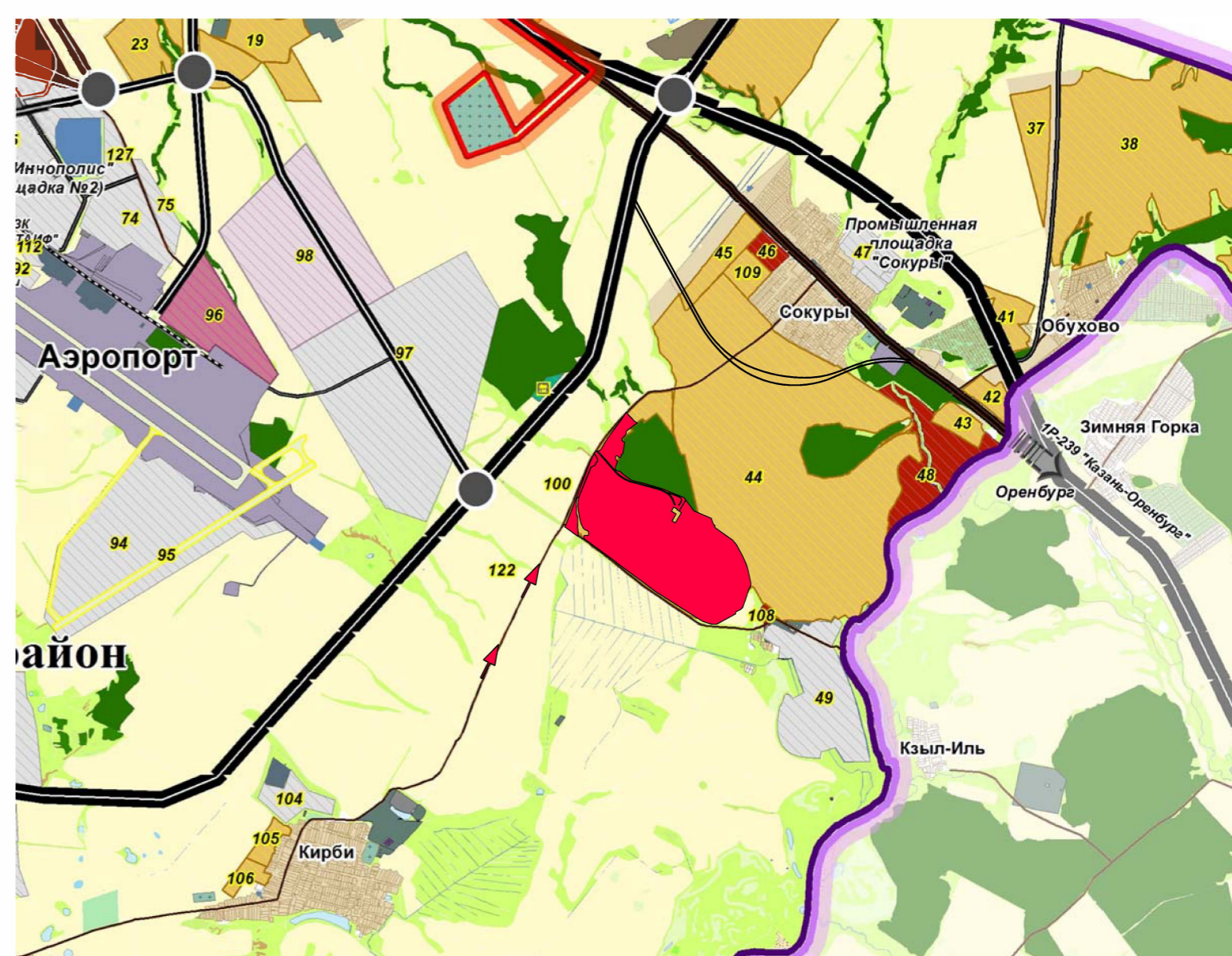
территории поселка коттеджного типа  
"Новые Сокуры. 4 очередь" Лаишевского муниципального района

1.2 Чертежи утверждаемой части

Казань 2023

Условные обозначения	
Границы	
Граница Концепции Лаишевского узла	
Граница города Казань	
Населенные пункты	
Производственные территории	
Промышленные объекты	
Коммунально-складские объекты	
Сельскохозяйственные объекты	
Режимные территории	
Военные объекты	
Учебный центр МВД	
Территории транспортно-коммуникационной инфраструктуры	
Земли объектов транспорта	
Объекты транспорта	
Автомобильные дороги	
Федеральная автомобильная дорога	
Межрайонная автомобильная дорога	
Районная автомобильная дорога	
Местная автомобильная дорога	
Проектируемые дороги	
Проектируемые дороги	
Железная дорога	
Железная дорога сплошной отвода	
Территории и объекты инженерно-технической инфраструктуры	
Территории объектов инженерной инфраструктуры	
Сельскохозяйственные угодья	
Пашни	
Пастбищ, сенокосы	
Огороды, дачные хозяйства, сады фруктовые, ягодники	
Питомническое хозяйство по выращиванию растений	
Природные территории	
Древесно-кустарниковая растительность	
Лес	
Древесно-кустарниковая растительность	
Пустыри	

Водный фонд	
Болота	
Озера, пруды, водохранилища, реки, ручья	
Канавы	
Прочие земли	
Промонны, вымочки	
Пески	
Изыртые места, межа, земли неиспользуемые	
Ямы, траншеи	
Овраги, обрывы	
Осыпи рыхлых пород	
Мизины	
Территории иного специального назначения	
Твердые бытовые отходы	
Полигон ТБО, свалки ТБО	
Кладбища	
Кладбища	
Территории рекреационного назначения	
Территории и объекты туристско-рекреационного назначения	
Базы отдыха, детские оздоровительные лагеря, туристические лагеря и др.	
Отводы	
Индивидуальное жилищное строительство	
Комплексная застройка	
Административно-общественные объекты	
Парк	
Поволжский инфраструктурный комплекс, конгресс центр	
Объекты промышленности и логистики	
Объекты инженерно-технической инфраструктуры	
Базы отдыха, детские оздоровительные лагеря, туристические лагеря и др.	
Объекты отдыха и туризма	



**ВЕДОМОСТЬ ЧЕРТЕЖЕЙ ПРОЕКТА ПЛАНИРОВКИ И МЕЖЕВАНИЯ**

Лист	Площадь	Прим.
1.2 Чертежи утверждаемой части		
1	1.2.1. Общие данные. Состав проекта. Схема расположения проектируемого участка в структуре поселения	
2	1.2.2. Схема отображения красных линий. Схема границ существующих и планируемых элементов планировочной структуры М 1:3000.	
3	1.2.3. Схема границ зон планируемого размещения объектов капитального строительства М 1:3000.	
4	1.2.4. Схема отступа от красных линий и границ застройки земельных участков М 1:3000.	
5	1.2.5. Схема формируемых земельных участков М 1:3000.	
6	1.2.6. Таблица координат поворотных точек границ участков .	
2.2 Чертежи материалов по обоснованию		
8	2.2.1. Схема организации движения транспорта, организации улично-дорожной сети М 1:3000.	
9	2.2.2. Сводный план инженерных сетей М 1:3000.	
10	2.2.2. Схема вертикальной планировки и инженерной подготовки территории М 1:3000.	

**ОСНОВНЫЕ ПОКАЗАТЕЛИ ПО ГЕНПЛАНУ ПОСЕЛКА**

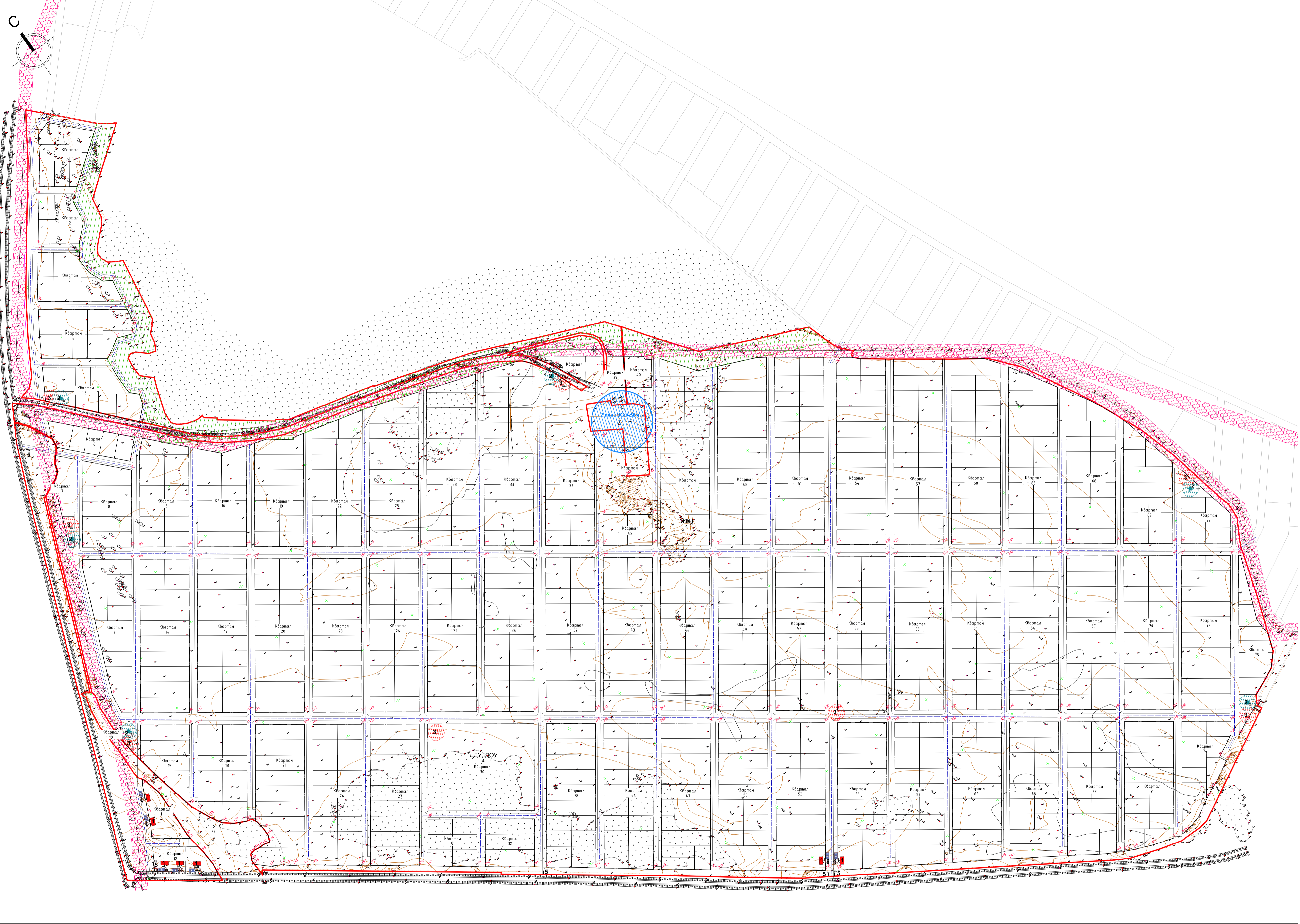
№ п.п	Площадь	Кол-во кв. м	Примечание
1	Участка в границах отвода	1 597 066	
2	Участка в границах проектирования	1 597 066	
3	Зона индивидуальной жилой застройки	1 097 783	
4	Зона объектов торговли	1 3428	
5	Зона объектов социальной инфраструктуры (ДДУ, ДОУ, МФЦ)	29 552	
6	Зона инженерно-технических сооружений ( ТП, ГРП, ВЗУ )	13 000	
7	Улично-дорожная сеть	270121	
8	Озеленение общего пользования	165 634	
9	Зона отдыха, плоскостных детских, спортивных сооружений	7 700	
10	Количество участков (земельных наделов ИЖС)	1073 шт.	

Данный проект разработан в соответствии с действующими нормами и правилами проектирования, которые предусматривают мероприятия, обеспечивающие взрывную, взрывопожарную и пожарную безопасность при соблюдении правил безопасности при эксплуатации зданий (сооружений). Проект застройки территории поселка коттеджного типа "Новые Сокуры. 4 очередь" Лаишевского муниципального района, разработан на основании: задания заказчика на проектирование; технических условий.

08/2023

Изм.	Кол.уч	Лист	№ док.	Подпись	Дата	Стадия	Лист	Листов
						Проект планировки и межевания территории поселка коттеджного типа "Новые Сокуры. 4 очередь" Лаишевского муниципального района	ППМ	
ГИП		Гильманов И.Р.						
Разработал		Дмитриева Е.В.				Основная (утверждаемая) часть		
Проверил		Гильманов И.Р.						
						Общие данные. Состав проекта. Ситуационный план	ООО «ЦИИК «Основа»	
						2023г.		

Инв.№ подл. Подпись и дата Взам. инв.№



№ по ГП	Наименование
1	Магазин
2	Газораспределительный пункт (ГРП)
3	Трансформаторная подстанция (ТП)
4	Объекты ДДУ, ДОУ, МФЦ
5	Площадка ТБО
6	Детские и спортивные площадки
7	Водозабор (ВЗУ)

Условные обозначения:

- Границы красных линий
- Границы формируемых земельных участков
- Границы проектируемой территории
- Санитарно-защитная зона ВЛ 10кв (10м)
- Водоохранная зона поверхностных водных объектов, СЗО скважины
- Противопожарное расстояние от земель лесного фонда (30м)
- Санитарно-защитная зона БКТП, ГРПШ
- Охранная зона газопровода среднего давления (до 4МПа)

Элементы транспортной инфраструктуры:

- Дороги, проезды, тротуары
- Характерная точка квартала

08/2023

Изм.	Кол.уч	Лист	№ док	Подпись	Дата	Содержание изменений
						Проект планировки и межевания территории поселка коттеджного типа "Новые Сокурки. 4 очередь" Липецкого муниципального района
ГИП	Гильманов И.Р.			<i>[Signature]</i>		Проект планировки и межевания территории
Разработал	Дмитриева Е.В.			<i>[Signature]</i>		Основная (утверждаемая) часть
Проверил	Гильманов И.Р.			<i>[Signature]</i>		Схема отображения красных линий. Схема границ существующих и планируемых элементов планировочной структуры. М 1:3000
					2023г.	

Стадия	Лист	Листов
ППМ		

ООО «ЦИК «Основа»

<b>Условный номер квартала: Квартал 1</b>		
<b>Площадь квартала 7465 м<sup>2</sup></b>		
<b>Обозначение характерных точек границ</b>	<b>Координаты, м</b>	
	<b>X</b>	<b>Y</b>
<b>1</b>	<b>2</b>	<b>3</b>
1	455241.96	1321037.76
2	455185.15	1320962.48
3	455221.01	1320912.06
4	455254.71	1320937.13
5	455290.27	1320960.07
6	455298.42	1320983.89
7	455241.96	1321037.76
1	455241.96	1321037.76
<b>Условный номер квартала: Квартал 2</b>		
<b>Площадь квартала 5265 м<sup>2</sup></b>		
<b>Обозначение характерных точек границ</b>	<b>Координаты, м</b>	
	<b>X</b>	<b>Y</b>
<b>1</b>	<b>2</b>	<b>3</b>
8	455107.06	1320910.96
9	455145.92	1320856.31
10	455210.18	1320903.98
11	455176.51	1320951.34
12	455170.26	1320943.30
13	455133.53	1320937.28
14	455129.98	1320935.05
15	455110.11	1320913.38
8	455107.06	1320910.96
<b>Условный номер квартала: Квартал 3</b>		
<b>Площадь квартала 8003 м<sup>2</sup></b>		
<b>Обозначение характерных точек границ</b>	<b>Координаты, м</b>	
	<b>X</b>	<b>Y</b>
<b>1</b>	<b>2</b>	<b>3</b>
16	454989.84	1320914.42
17	455070.12	1320801.57
18	455135.04	1320848.32
19	455096.16	1320903.00
20	455084.24	1320895.34
21	455059.90	1320896.88
22	455035.26	1320907.14
23	455027.48	1320920.28
16	454989.84	1320914.42
<b>Условный номер квартала: Квартал 4</b>		
<b>Площадь квартала 10803 м<sup>2</sup></b>		
<b>Обозначение характерных точек границ</b>	<b>Координаты, м</b>	
	<b>X</b>	<b>Y</b>
<b>1</b>	<b>2</b>	<b>3</b>
24	454928.24	1320839.75
25	454990.60	1320752.04
26	455058.77	1320794.23
27	454974.95	1320912.11
28	454952.19	1320908.56
29	454948.06	1320904.44
30	454946.61	1320904.00
31	454938.08	1320894.84
32	454946.80	1320871.79
24	454928.24	1320839.75

<b>Условный номер квартала: Квартал 5</b>		
<b>Площадь квартала 9969 м<sup>2</sup></b>		
<b>Обозначение характерных точек границ</b>	<b>Координаты, м</b>	
	<b>X</b>	<b>Y</b>
<b>1</b>	<b>2</b>	<b>3</b>
33	454913.52	1320837.16
34	454863.17	1320835.60
35	454850.82	1320847.95
36	454833.45	1320842.33
37	454814.59	1320822.06
38	454885.40	1320758.80
39	454931.01	1320717.08
40	454978.92	1320745.19
33	454913.52	1320837.16
<b>Условный номер квартала: Квартал 6</b>		
<b>Площадь квартала 5332 м<sup>2</sup></b>		
<b>Обозначение характерных точек границ</b>	<b>Координаты, м</b>	
	<b>X</b>	<b>Y</b>
<b>1</b>	<b>2</b>	<b>3</b>
41	454903.01	1320701.33
42	454798.87	1320800.93
43	454771.22	1320772.02
44	454859.39	1320688.18
45	454860.20	1320688.90
46	454875.10	1320690.80
41	454903.01	1320701.33
<b>Условный номер квартала: Квартал 7</b>		
<b>Площадь квартала 3314 м<sup>2</sup></b>		
<b>Обозначение характерных точек границ</b>	<b>Координаты, м</b>	
	<b>X</b>	<b>Y</b>
<b>1</b>	<b>2</b>	<b>3</b>
47	454827.25	1320699.76
48	454849.08	1320678.91
49	454847.40	1320677.40
50	454838.00	1320670.50
51	454825.80	1320666.60
52	454818.10	1320657.00
53	454815.67	1320651.74
54	454715.03	1320610.01
55	454710.32	1320616.63
47	454827.25	1320699.76
<b>Условный номер квартала: Квартал 8</b>		
<b>Площадь квартала 10656 м<sup>2</sup></b>		
<b>Обозначение характерных точек границ</b>	<b>Координаты, м</b>	
	<b>X</b>	<b>Y</b>
<b>1</b>	<b>2</b>	<b>3</b>
56	454758.44	1320765.56
57	454817.31	1320709.26
58	454702.51	1320627.61
59	454656.15	1320692.81
56	454758.44	1320765.56

<b>Условный номер квартала: Квартал 9</b>		
<b>Площадь квартала 13473 м<sup>2</sup></b>		
<b>Обозначение характерных точек границ</b>	<b>Координаты, м</b>	
	<b>X</b>	<b>Y</b>
<b>1</b>	<b>2</b>	<b>3</b>
60	454445.76	1320522.78
61	454436.12	1320536.33
62	454639.85	1320681.22
63	454686.21	1320616.02
64	454675.28	1320608.25
65	454479.00	1320526.71
60	454445.76	1320522.78
<b>Условный номер квартала: Квартал 10</b>		
<b>Площадь квартала 591 м<sup>2</sup></b>		
<b>Обозначение характерных точек границ</b>	<b>Координаты, м</b>	
	<b>X</b>	<b>Y</b>
<b>1</b>	<b>2</b>	<b>3</b>
66	454432.04	1320507.56
67	454428.74	1320507.17
68	454406.28	1320497.11
69	454384.42	1320499.55
70	454419.83	1320524.73
66	454432.04	1320507.56
<b>Условный номер квартала: Квартал 11</b>		
<b>Площадь квартала 3477 м<sup>2</sup></b>		
<b>Обозначение характерных точек границ</b>	<b>Координаты, м</b>	
	<b>X</b>	<b>Y</b>
<b>1</b>	<b>2</b>	<b>3</b>
71	454214.28	1320494.27
72	454250.69	1320443.11
73	454267.67	1320453.25
74	454286.59	1320461.65
75	454329.55	1320480.77
76	454337.89	1320486.72
77	454335.30	1320488.40
78	454325.70	1320490.90
79	454306.00	1320496.00
80	454283.20	1320496.00
81	454221.60	1320493.50
71	454214.28	1320494.27
<b>Условный номер квартала: Квартал 12</b>		
<b>Площадь квартала 3661 м<sup>2</sup></b>		
<b>Обозначение характерных точек границ</b>	<b>Координаты, м</b>	
	<b>X</b>	<b>Y</b>
<b>1</b>	<b>2</b>	<b>3</b>
82	454143.92	1320498.35
83	454204.60	1320415.60
84	454239.06	1320436.17
85	454195.82	1320496.96
86	454185.40	1320498.60
87	454159.40	1320499.80
82	454143.92	1320498.35

<b>Условный номер квартала: Квартал 13</b>		
<b>Площадь квартала 13551 м<sup>2</sup></b>		
<b>Обозначение характерных точек границ</b>	<b>Координаты, м</b>	
	<b>X</b>	<b>Y</b>
<b>1</b>	<b>2</b>	<b>3</b>
88	454734.52	1320863.29
89	454762.35	1320835.85
90	454762.35	1320835.85
91	454766.53	1320829.87
92	454768.95	1320830.32
93	454789.91	1320810.17
94	454775.41	1320794.20
95	454648.33	1320703.82
96	454601.97	1320769.01
88	454734.52	1320863.29
<b>Условный номер квартала: Квартал 14</b>		
<b>Площадь квартала 20000 м<sup>2</sup></b>		
<b>Обозначение характерных точек границ</b>	<b>Координаты, м</b>	
	<b>X</b>	<b>Y</b>
<b>1</b>	<b>2</b>	<b>3</b>
97	454585.67	1320757.42
98	454632.03	1320692.22
99	454428.30	1320547.33
100	454381.94	1320612.53
97	454585.67	1320757.42
<b>Условный номер квартала: Квартал 15</b>		
<b>Площадь квартала 7600 м<sup>2</sup></b>		
<b>Обозначение характерных точек границ</b>	<b>Координаты, м</b>	
	<b>X</b>	<b>Y</b>
<b>1</b>	<b>2</b>	<b>3</b>
101	454365.64	1320600.93
102	454412.00	1320535.74
103	454365.26	1320502.49
104	454314.90	1320511.90
105	454258.92	1320525.03
101	454365.64	1320600.93
<b>Условный номер квартала: Квартал 16</b>		
<b>Площадь квартала 12571 м<sup>2</sup></b>		
<b>Обозначение характерных точек границ</b>	<b>Координаты, м</b>	
	<b>X</b>	<b>Y</b>
<b>1</b>	<b>2</b>	<b>3</b>
106	454681.62	1320940.39
107	454694.73	1320901.30
108	454724.50	1320872.73
109	454594.15	1320780.02
110	454547.79	1320845.21
106	454681.62	1320940.39
<b>Условный номер квартала: Квартал 17</b>		
<b>Площадь квартала 20000 м<sup>2</sup></b>		
<b>Обозначение характерных точек границ</b>	<b>Координаты, м</b>	
	<b>X</b>	<b>Y</b>
<b>1</b>	<b>2</b>	<b>3</b>
111	454531.49	1320833.62
112	454577.85	1320768.42

113	454374.12	1320623.53
114	454327.76	1320688.73
111	454531.49	1320833.62
<b>Условный номер квартала: Квартал 18</b>		
<b>Площадь квартала 12398 м²</b>		
<b>Обозначение характерных точек границ</b>	<b>Координаты, м</b>	
	<b>X</b>	<b>Y</b>
<b>1</b>	<b>2</b>	<b>3</b>
115	454311.46	1320677.14
116	454357.82	1320611.94
117	454244.01	1320531.00
118	454226.00	1320539.20
119	454224.10	1320539.80
120	454205.10	1320551.30
121	454193.00	1320566.50
122	454184.10	1320584.90
123	454183.74	1320586.27
115	454311.46	1320677.14
<b>Условный номер квартала: Квартал 19</b>		
<b>Площадь квартала 13990 м²</b>		
<b>Обозначение характерных точек границ</b>	<b>Координаты, м</b>	
	<b>X</b>	<b>Y</b>
<b>1</b>	<b>2</b>	<b>3</b>
124	454643.71	1321028.17
125	454647.91	1321010.62
126	454644.85	1321008.30
127	454670.37	1320974.28
128	454677.15	1320953.78
129	454539.96	1320856.22
130	454493.60	1320921.41
124	454643.71	1321028.17
<b>Условный номер квартала: Квартал 20</b>		
<b>Площадь квартала 19999 м²</b>		
<b>Обозначение характерных точек границ</b>	<b>Координаты, м</b>	
	<b>X</b>	<b>Y</b>
<b>1</b>	<b>2</b>	<b>3</b>
131	454477.31	1320909.82
132	454523.66	1320844.62
133	454319.94	1320699.73
134	454273.58	1320764.93
131	454477.31	1320909.82
<b>Условный номер квартала: Квартал 21</b>		
<b>Площадь квартала 17864 м²</b>		
<b>Обозначение характерных точек границ</b>	<b>Координаты, м</b>	
	<b>X</b>	<b>Y</b>
<b>1</b>	<b>2</b>	<b>3</b>
135	454070.89	1320620.78
136	454080.89	1320605.18
137	454087.00	1320597.10
138	454093.57	1320589.27
139	454101.71	1320573.57
140	454119.40	1320554.40
141	454126.30	1320554.40
142	454136.50	1320559.50

143	454138.40	1320567.10
144	454137.10	1320575.40
145	454137.10	1320584.30
146	454134.60	1320595.70
147	454144.80	1320600.20
148	454156.80	1320600.20
149	454172.70	1320598.30
150	454175.56	1320597.05
151	454303.64	1320688.14
152	454257.28	1320753.34
153	454070.89	1320620.78
135	454070.89	1320620.78

**Условный номер квартала: Квартал 22**

**Площадь квартала 16424 м<sup>2</sup>**

Обозначение характерных точек границ	Координаты, м	
	X	Y
	1	2
154	454619.65	1321125.80
155	454640.16	1321042.21
156	454485.78	1320932.42
157	454439.42	1320997.61
154	454619.65	1321125.80

**Условный номер квартала: Квартал 23**

**Площадь квартала 20000 м<sup>2</sup>**

Обозначение характерных точек границ	Координаты, м	
	X	Y
	1	2
158	454423.12	1320986.02
159	454469.48	1320920.82
160	454265.75	1320775.93
161	454219.39	1320841.13
158	454423.12	1320986.02

**Условный номер квартала: Квартал 24**

**Площадь квартала 18354 м<sup>2</sup>**

Обозначение характерных точек границ	Координаты, м	
	X	Y
	1	2
162	454015.67	1320696.23
163	454203.10	1320829.54
164	454249.46	1320764.34
165	454062.96	1320631.70
166	454015.67	1320696.23
162	454015.67	1320696.23

**Условный номер квартала: Квартал 25**

**Площадь квартала 19055 м<sup>2</sup>**

Обозначение характерных точек границ	Координаты, м	
	X	Y
	1	2
167	454589.32	1321218.96
168	454615.70	1321139.54
169	454431.60	1321008.62
170	454385.24	1321073.82

167	454589.32	1321218.96
<b>Условный номер квартала: Квартал 26</b>		
<b>Площадь квартала 20000 м²</b>		
<b>Обозначение характерных точек границ</b>	<b>Координаты, м</b>	
	<b>X</b>	<b>Y</b>
<b>1</b>	<b>2</b>	<b>3</b>
171	454368.94	1321062.22
172	454415.30	1320997.03
173	454211.57	1320852.13
174	454165.21	1320917.33
171	454368.94	1321062.22
<b>Условный номер квартала: Квартал 27</b>		
<b>Площадь квартала 18452 м²</b>		
<b>Обозначение характерных точек границ</b>	<b>Координаты, м</b>	
	<b>X</b>	<b>Y</b>
<b>1</b>	<b>2</b>	<b>3</b>
175	454007.76	1320707.17
176	454195.27	1320840.54
177	454148.91	1320905.74
178	453960.52	1320771.75
179	454007.76	1320707.17
175	454007.76	1320707.17
<b>Условный номер квартала: Квартал 28</b>		
<b>Площадь квартала 21350 м²</b>		
<b>Обозначение характерных точек границ</b>	<b>Координаты, м</b>	
	<b>X</b>	<b>Y</b>
<b>1</b>	<b>2</b>	<b>3</b>
180	454558.55	1321311.82
181	454584.87	1321232.36
182	454377.42	1321084.82
183	454331.06	1321150.02
180	454558.55	1321311.82
<b>Условный номер квартала: Квартал 29</b>		
<b>Площадь квартала 20000 м²</b>		
<b>Обозначение характерных точек границ</b>	<b>Координаты, м</b>	
	<b>X</b>	<b>Y</b>
<b>1</b>	<b>2</b>	<b>3</b>
184	454314.76	1321138.42
185	454361.12	1321073.23
186	454157.39	1320928.33
187	454111.03	1320993.53
184	454314.76	1321138.42
<b>Условный номер квартала: Квартал 30</b>		
<b>Площадь квартала 24552 м²</b>		
<b>Обозначение характерных точек границ</b>	<b>Координаты, м</b>	
	<b>X</b>	<b>Y</b>
<b>1</b>	<b>2</b>	<b>3</b>
188	454040.55	1321058.14
189	454141.11	1320916.75

190	454025.78	1320834.73
191	453925.24	1320976.13
188	454040.55	1321058.14
<b>Условный номер квартала: Квартал 31</b>		
<b>Площадь квартала 6160 м<sup>2</sup></b>		
<b>Обозначение характерных точек границ</b>	<b>Координаты, м</b>	
	<b>X</b>	<b>Y</b>
<b>1</b>	<b>2</b>	<b>3</b>
192	453905.15	1320847.10
193	453952.55	1320782.65
194	454014.78	1320826.90
195	453968.42	1320892.10
196	453905.15	1320847.10
192	453905.15	1320847.10
<b>Условный номер квартала: Квартал 32</b>		
<b>Площадь квартала 6255 м<sup>2</sup></b>		
<b>Обозначение характерных точек границ</b>	<b>Координаты, м</b>	
	<b>X</b>	<b>Y</b>
<b>1</b>	<b>2</b>	<b>3</b>
197	453850.20	1320922.76
198	453914.24	1320968.30
199	453960.60	1320903.10
200	453897.21	1320858.02
201	453850.20	1320922.76
197	453850.20	1320922.76
<b>Условный номер квартала: Квартал 33</b>		
<b>Площадь квартала 23527 м<sup>2</sup></b>		
<b>Обозначение характерных точек границ</b>	<b>Координаты, м</b>	
	<b>X</b>	<b>Y</b>
<b>1</b>	<b>2</b>	<b>3</b>
202	454517.84	1321397.60
203	454522.80	1321394.40
204	454532.10	1321386.20
205	454535.66	1321380.85
206	454554.11	1321325.21
207	454323.23	1321161.02
208	454276.87	1321226.22
202	454517.84	1321397.60
<b>Условный номер квартала: Квартал 34</b>		
<b>Площадь квартала 19998 м<sup>2</sup></b>		
<b>Обозначение характерных точек границ</b>	<b>Координаты, м</b>	
	<b>X</b>	<b>Y</b>
<b>1</b>	<b>2</b>	<b>3</b>
209	454260.58	1321214.62
210	454306.93	1321149.43
211	454103.21	1321004.53
212	454056.85	1321069.73
209	454260.58	1321214.62
<b>Условный номер квартала: Квартал 35</b>		
<b>Площадь квартала 2973 м<sup>2</sup></b>		

Обозначение характерных точек границ	Координаты, м	
	X	Y
	2	3
1		
213	454493.80	1321425.10
214	454467.82	1321436.88
215	454422.15	1321465.75
216	454463.76	1321495.34
217	454500.38	1321444.13
218	454526.53	1321408.36
219	454528.43	1321402.64
213	454493.80	1321425.10

**Условный номер квартала: Квартал 36**

**Площадь квартала 18096 м<sup>2</sup>**

Обозначение характерных точек границ	Координаты, м	
	X	Y
	2	3
1		
220	454361.53	1321409.14
221	454384.71	1321376.54
222	454457.64	1321428.40
223	454489.20	1321416.10
224	454499.82	1321409.24
225	454265.28	1321242.52
226	454218.92	1321307.71
220	454361.53	1321409.14

**Условный номер квартала: Квартал 37**

**Площадь квартала 20000 м<sup>2</sup>**

Обозначение характерных точек границ	Координаты, м	
	X	Y
	2	3
1		
227	454202.63	1321296.12
228	454248.99	1321230.92
229	454045.26	1321086.03
230	453998.90	1321151.23
227	454202.63	1321296.12

**Условный номер квартала: Квартал 38**

**Площадь квартала 18776 м<sup>2</sup>**

Обозначение характерных точек границ	Координаты, м	
	X	Y
	2	3
1		
231	453790.63	1321003.10
232	453982.60	1321139.63
233	454028.96	1321074.44
234	453838.39	1320938.90
235	453790.63	1321003.10
231	453790.63	1321003.10

**Условный номер квартала: Квартал 39**

**Площадь квартала 1368 м<sup>2</sup>**

Обозначение характерных точек границ	Координаты, м	
	X	Y
	2	3
1		
236	454442.66	1321524.49

237	454457.35	1321504.26
238	454415.76	1321474.70
239	454399.09	1321498.14
236	454442.66	1321524.49
<b>Условный номер квартала: Квартал 40</b>		
<b>Площадь квартала 2143 м<sup>2</sup></b>		
<b>Обозначение характерных точек границ</b>	<b>Координаты, м</b>	
	<b>X</b>	<b>Y</b>
<b>1</b>	<b>2</b>	<b>3</b>
240	454442.14	1321525.35
241	454423.39	1321551.34
242	454416.38	1321550.71
243	454414.89	1321553.18
244	454411.21	1321559.19
245	454374.36	1321532.97
246	454398.53	1321498.97
240	454442.14	1321525.35
<b>Условный номер квартала: Квартал 41</b>		
<b>Площадь квартала 7683 м<sup>2</sup></b>		
<b>Обозначение характерных точек границ</b>	<b>Координаты, м</b>	
	<b>X</b>	<b>Y</b>
<b>1</b>	<b>2</b>	<b>3</b>
247	454307.33	1321485.35
248	454312.12	1321478.62
249	454260.30	1321447.20
250	454280.00	1321416.10
251	454334.17	1321447.61
252	454353.57	1321420.33
253	454251.85	1321347.70
254	454205.49	1321412.89
247	454307.33	1321485.35
<b>Условный номер квартала: Квартал 42</b>		
<b>Площадь квартала 4000 м<sup>2</sup></b>		
<b>Обозначение характерных точек границ</b>	<b>Координаты, м</b>	
	<b>X</b>	<b>Y</b>
<b>1</b>	<b>2</b>	<b>3</b>
255	454251.85	1321347.70
256	454211.10	1321318.72
257	454164.74	1321383.91
258	454205.49	1321412.89
255	454251.85	1321347.70
<b>Условный номер квартала: Квартал 43</b>		
<b>Площадь квартала 19999 м<sup>2</sup></b>		
<b>Обозначение характерных точек границ</b>	<b>Координаты, м</b>	
	<b>X</b>	<b>Y</b>
<b>1</b>	<b>2</b>	<b>3</b>
259	454148.44	1321372.32
260	454194.80	1321307.12
261	453991.07	1321162.23
262	453944.72	1321227.43
259	454148.44	1321372.32
<b>Условный номер квартала: Квартал 44</b>		

<b>Площадь квартала 18959 м<sup>2</sup></b>		
<b>Обозначение характерных точек границ</b>	<b>Координаты, м</b>	
	<b>X</b>	<b>Y</b>
<b>1</b>	<b>2</b>	<b>3</b>
263	453734.33	1321077.80
264	453928.42	1321215.84
265	453974.78	1321150.64
266	453782.63	1321013.98
267	453734.33	1321077.80
263	453734.33	1321077.80
<b>Условный номер квартала: Квартал 45</b>		
<b>Площадь квартала 23366 м<sup>2</sup></b>		
<b>Обозначение характерных точек границ</b>	<b>Координаты, м</b>	
	<b>X</b>	<b>Y</b>
<b>1</b>	<b>2</b>	<b>3</b>
268	454345.25	1321627.03
269	454352.60	1321609.69
270	454404.51	1321571.00
271	454156.93	1321394.92
272	454110.56	1321460.12
268	454345.25	1321627.03
<b>Условный номер квартала: Квартал 46</b>		
<b>Площадь квартала 20000 м<sup>2</sup></b>		
<b>Обозначение характерных точек границ</b>	<b>Координаты, м</b>	
	<b>X</b>	<b>Y</b>
<b>1</b>	<b>2</b>	<b>3</b>
273	454094.26	1321448.52
274	454140.62	1321383.32
275	453936.89	1321238.43
276	453890.53	1321303.63
273	454094.26	1321448.52
<b>Условный номер квартала: Квартал 47</b>		
<b>Площадь квартала 19092 м<sup>2</sup></b>		
<b>Обозначение характерных точек границ</b>	<b>Координаты, м</b>	
	<b>X</b>	<b>Y</b>
<b>1</b>	<b>2</b>	<b>3</b>
277	453679.35	1321153.43
278	453874.23	1321292.04
279	453920.59	1321226.84
280	453726.52	1321088.81
281	453679.35	1321153.43
277	453679.35	1321153.43
<b>Условный номер квартала: Квартал 48</b>		
<b>Площадь квартала 23946 м<sup>2</sup></b>		
<b>Обозначение характерных точек границ</b>	<b>Координаты, м</b>	
	<b>X</b>	<b>Y</b>
<b>1</b>	<b>2</b>	<b>3</b>
282	454305.24	1321713.31
283	454314.13	1321699.91

284	454339.77	1321639.70
285	454102.74	1321471.12
286	454056.38	1321536.32
282	454305.24	1321713.31
<b>Условный номер квартала: Квартал 49</b>		
<b>Площадь квартала 20000 м<sup>2</sup></b>		
<b>Обозначение характерных точек границ</b>	<b>Координаты, м</b>	
	<b>X</b>	<b>Y</b>
<b>1</b>	<b>2</b>	<b>3</b>
287	454040.08	1321524.72
288	454086.44	1321459.53
289	453882.71	1321314.63
290	453836.35	1321379.83
287	454040.08	1321524.72
<b>Условный номер квартала: Квартал 50</b>		
<b>Площадь квартала 19212 м<sup>2</sup></b>		
<b>Обозначение характерных точек границ</b>	<b>Координаты, м</b>	
	<b>X</b>	<b>Y</b>
<b>1</b>	<b>2</b>	<b>3</b>
291	453671.32	1321164.29
292	453866.41	1321303.04
293	453820.05	1321368.24
294	453623.74	1321228.62
295	453671.32	1321164.29
291	453671.32	1321164.29
<b>Условный номер квартала: Квартал 51</b>		
<b>Площадь квартала 24410 м<sup>2</sup></b>		
<b>Обозначение характерных точек границ</b>	<b>Координаты, м</b>	
	<b>X</b>	<b>Y</b>
<b>1</b>	<b>2</b>	<b>3</b>
296	454250.63	1321789.24
297	454297.35	1321724.28
298	454048.55	1321547.32
299	454002.19	1321612.52
296	454250.63	1321789.24
<b>Условный номер квартала: Квартал 52</b>		
<b>Площадь квартала 20000 м<sup>2</sup></b>		
<b>Обозначение характерных точек границ</b>	<b>Координаты, м</b>	
	<b>X</b>	<b>Y</b>
<b>1</b>	<b>2</b>	<b>3</b>
300	453985.90	1321600.92
301	454032.26	1321535.73
302	453828.53	1321390.83
303	453782.17	1321456.03
300	453985.90	1321600.92
<b>Условный номер квартала: Квартал 53</b>		
<b>Площадь квартала 19270 м<sup>2</sup></b>		
<b>Обозначение характерных точек границ</b>	<b>Координаты, м</b>	
	<b>X</b>	<b>Y</b>

1	2	3
304	453615.88	1321239.59
305	453812.23	1321379.24
306	453765.87	1321444.44
307	453569.65	1321304.88
308	453615.88	1321239.59
304	453615.88	1321239.59

**Условный номер квартала: Квартал 54**

**Площадь квартала 24296 м<sup>2</sup>**

Обозначение характерных точек границ	Координаты, м	
	X	Y
1	2	3
309	454234.91	1321811.10
310	454229.85	1321798.97
311	453990.60	1321628.82
312	453944.24	1321694.01
313	454189.94	1321869.35
314	454213.70	1321837.10
315	454222.39	1321828.51
309	454234.91	1321811.10

**Условный номер квартала: Квартал 55**

**Площадь квартала 20000 м<sup>2</sup>**

Обозначение характерных точек границ	Координаты, м	
	X	Y
1	2	3
316	453927.95	1321682.42
317	453974.31	1321617.22
318	453770.58	1321472.33
319	453724.22	1321537.53
316	453927.95	1321682.42

**Условный номер квартала: Квартал 56**

**Площадь квартала 19044 м<sup>2</sup>**

Обозначение характерных точек границ	Координаты, м	
	X	Y
1	2	3
320	453558.38	1321321.41
321	453754.28	1321460.74
322	453707.92	1321525.93
323	453515.81	1321389.30
324	453558.38	1321321.41
320	453558.38	1321321.41

**Условный номер квартала: Квартал 57**

**Площадь квартала 24121 м<sup>2</sup>**

Обозначение характерных точек границ	Координаты, м	
	X	Y
1	2	3
325	454135.66	1321944.89
326	454182.24	1321879.84
327	453936.42	1321705.02
328	453890.06	1321770.21
325	454135.66	1321944.89

**Условный номер квартала: Квартал 58**


<b>Площадь квартала 20000 м<sup>2</sup></b>		
<b>Обозначение характерных точек границ</b>	<b>Координаты, м</b>	
	<b>X</b>	<b>Y</b>
<b>1</b>	<b>2</b>	<b>3</b>
329	453873.76	1321758.62
330	453920.12	1321693.42
331	453716.40	1321548.53
332	453670.04	1321613.73
329	453873.76	1321758.62
<b>Условный номер квартала: Квартал 59</b>		
<b>Площадь квартала 18560 м<sup>2</sup></b>		
<b>Обозначение характерных точек границ</b>	<b>Координаты, м</b>	
	<b>X</b>	<b>Y</b>
<b>1</b>	<b>2</b>	<b>3</b>
333	453509.00	1321401.03
334	453700.10	1321536.94
335	453653.74	1321602.13
336	453466.69	1321469.10
337	453509.00	1321401.03
333	453509.00	1321401.03
<b>Условный номер квартала: Квартал 60</b>		
<b>Площадь квартала 24057 м<sup>2</sup></b>		
<b>Обозначение характерных точек границ</b>	<b>Координаты, м</b>	
	<b>X</b>	<b>Y</b>
<b>1</b>	<b>2</b>	<b>3</b>
338	454075.22	1322016.64
339	454094.47	1322004.27
340	454122.20	1321963.70
341	454127.81	1321955.86
342	453882.24	1321781.22
343	453835.88	1321846.41
338	454075.22	1322016.64
<b>Условный номер квартала: Квартал 61</b>		
<b>Площадь квартала 20000 м<sup>2</sup></b>		
<b>Обозначение характерных точек границ</b>	<b>Координаты, м</b>	
	<b>X</b>	<b>Y</b>
<b>1</b>	<b>2</b>	<b>3</b>
344	453819.58	1321834.82
345	453865.94	1321769.62
346	453662.21	1321624.73
347	453615.85	1321689.93
344	453819.58	1321834.82
<b>Условный номер квартала: Квартал 62</b>		
<b>Площадь квартала 18085 м<sup>2</sup></b>		
<b>Обозначение характерных точек границ</b>	<b>Координаты, м</b>	
	<b>X</b>	<b>Y</b>
<b>1</b>	<b>2</b>	<b>3</b>
348	453459.60	1321480.63
349	453645.91	1321613.14

350	453599.55	1321678.34
351	453417.41	1321548.79
352	453459.60	1321480.63
348	453459.60	1321480.63
<b>Условный номер квартала: Квартал 63</b>		
<b>Площадь квартала 21809 м²</b>		
<b>Обозначение характерных точек границ</b>	<b>Координаты, м</b>	
	<b>X</b>	<b>Y</b>
<b>1</b>	<b>2</b>	<b>3</b>
353	453990.67	1322071.35
354	454007.73	1322060.49
355	454052.62	1322031.17
356	454062.99	1322024.50
357	453828.06	1321857.42
358	453781.70	1321922.61
353	453990.67	1322071.35
<b>Условный номер квартала: Квартал 64</b>		
<b>Площадь квартала 20000 м²</b>		
<b>Обозначение характерных точек границ</b>	<b>Координаты, м</b>	
	<b>X</b>	<b>Y</b>
<b>1</b>	<b>2</b>	<b>3</b>
359	453765.40	1321911.02
360	453811.76	1321845.82
361	453608.03	1321700.93
362	453561.67	1321766.13
359	453765.40	1321911.02
<b>Условный номер квартала: Квартал 65</b>		
<b>Площадь квартала 17658 м²</b>		
<b>Обозначение характерных точек границ</b>	<b>Координаты, м</b>	
	<b>X</b>	<b>Y</b>
<b>1</b>	<b>2</b>	<b>3</b>
363	453410.07	1321560.14
364	453367.30	1321627.89
365	453545.37	1321754.54
366	453591.73	1321689.34
363	453410.07	1321560.14
<b>Условный номер квартала: Квартал 66</b>		
<b>Площадь квартала 18519 м²</b>		
<b>Обозначение характерных точек границ</b>	<b>Координаты, м</b>	
	<b>X</b>	<b>Y</b>
<b>1</b>	<b>2</b>	<b>3</b>
367	453899.18	1322120.88
368	453938.54	1322102.16
369	453946.55	1322097.46
370	453977.29	1322078.29
371	453773.87	1321933.62
372	453727.51	1321998.81
367	453899.18	1322120.88
<b>Условный номер квартала: Квартал 67</b>		
<b>Площадь квартала 20000 м²</b>		

Обозначение характерных точек границ	Координаты, м	
	X	Y
	1	2
373	453711.22	1321987.22
374	453757.58	1321922.03
375	453553.85	1321777.13
376	453507.49	1321842.33
373	453711.22	1321987.22
<b>Условный номер квартала: Квартал 68</b>		
<b>Площадь квартала 17232 м<sup>2</sup></b>		
Обозначение характерных точек границ	Координаты, м	
	X	Y
	1	2
377	453317.57	1321707.26
378	453360.13	1321639.35
379	453537.55	1321765.54
380	453491.19	1321830.74
381	453317.57	1321707.26
377	453317.57	1321707.26
<b>Условный номер квартала: Квартал 69</b>		
<b>Площадь квартала 13353 м<sup>2</sup></b>		
Обозначение характерных точек границ	Координаты, м	
	X	Y
	1	2
382	453883.32	1322126.08
383	453719.69	1322009.82
384	453673.33	1322075.02
385	453780.50	1322151.24
386	453873.93	1322129.48
382	453883.32	1322126.08
<b>Условный номер квартала: Квартал 70</b>		
<b>Площадь квартала 19999 м<sup>2</sup></b>		
Обозначение характерных точек границ	Координаты, м	
	X	Y
	1	2
387	453657.03	1322063.42
388	453703.39	1321998.23
389	453499.67	1321853.33
390	453453.31	1321918.53
387	453657.03	1322063.42
<b>Условный номер квартала: Квартал 71</b>		
<b>Площадь квартала 16137 м<sup>2</sup></b>		
Обозначение характерных точек границ	Координаты, м	
	X	Y
	1	2
391	453311.38	1321719.42
392	453483.37	1321841.74
393	453437.01	1321906.94
394	453282.18	1321796.82
395	453293.10	1321762.10
396	453305.19	1321732.72

391	453311.38	1321719.42
<b>Условный номер квартала: Квартал 72</b>		
<b>Площадь квартала 6776 м<sup>2</sup></b>		
<b>Обозначение характерных точек границ</b>	<b>Координаты, м</b>	
	<b>X</b>	<b>Y</b>
<b>1</b>	<b>2</b>	<b>3</b>
397	453763.35	1322155.54
398	453665.51	1322086.02
399	453619.15	1322151.22
400	453657.85	1322178.74
401	453660.14	1322179.64
397	453763.35	1322155.54
<b>Условный номер квартала: Квартал 73</b>		
<b>Площадь квартала 20000 м<sup>2</sup></b>		
<b>Обозначение характерных точек границ</b>	<b>Координаты, м</b>	
	<b>X</b>	<b>Y</b>
<b>1</b>	<b>2</b>	<b>3</b>
402	453602.85	1322139.62
403	453649.21	1322074.43
404	453445.48	1321929.53
405	453399.12	1321994.73
402	453602.85	1322139.62
<b>Условный номер квартала: Квартал 74</b>		
<b>Площадь квартала 9654 м<sup>2</sup></b>		
<b>Обозначение характерных точек границ</b>	<b>Координаты, м</b>	
	<b>X</b>	<b>Y</b>
<b>1</b>	<b>2</b>	<b>3</b>
406	453382.82	1321983.14
407	453429.18	1321917.94
408	453279.73	1321811.64
409	453279.32	1321819.34
410	453286.88	1321850.02
411	453303.50	1321878.99
412	453311.83	1321894.44
413	453315.56	1321904.68
414	453334.47	1321939.89
415	453345.90	1321934.00
416	453364.98	1321970.45
406	453382.82	1321983.14
<b>Условный номер квартала: Квартал 75</b>		
<b>Площадь квартала 8415 м<sup>2</sup></b>		
<b>Обозначение характерных точек границ</b>	<b>Координаты, м</b>	
	<b>X</b>	<b>Y</b>
<b>1</b>	<b>2</b>	<b>3</b>
417	453356.36	1321980.88
418	453595.03	1322150.63
419	453593.11	1322153.33
420	453492.08	1322113.67
421	453462.70	1322115.25
422	453435.80	1322105.80
423	453414.80	1322086.80
424	453404.20	1322064.90

425	453393.90	1322041.50
426	453380.06	1322031.15
427	453367.07	1322001.36
417	453356.36	1321980.88



№ п/п	Наименование
1	Магазин
2	Газораспределительный пункт (ГРП)
3	Трансформаторная подстанция (ТП)
4	Объекты ДДУ, ДОУ, МФЦ
5	Площадка ТБО
6	Детские и спортивные площадки
7	Водозабор (ВЗУ)

Условные обозначения:

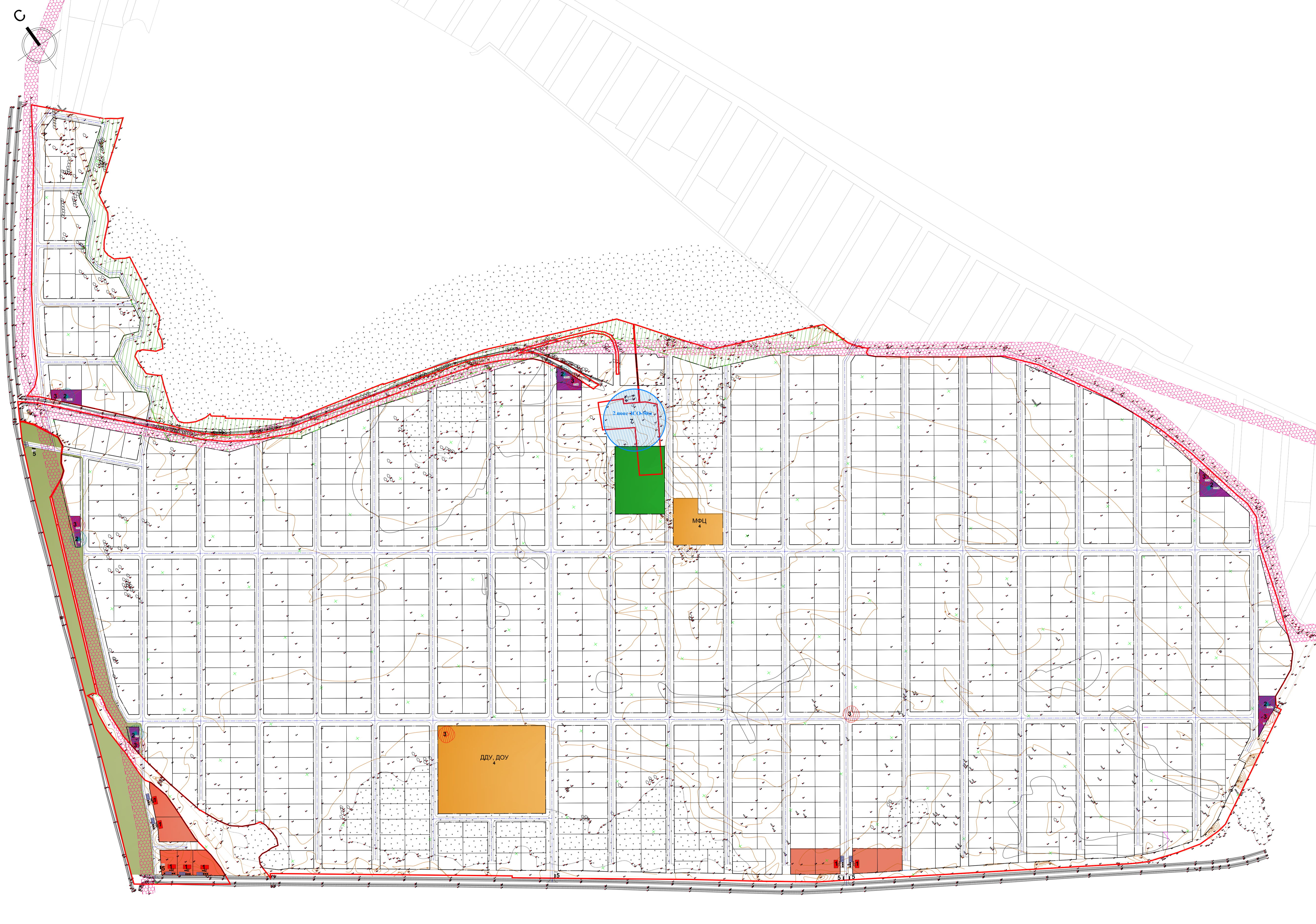
- Границы красных линий
- Границы формируемых земельных участков
- Границы проектируемой территории
- Санитарно-защитная зона ВЛ 10кв ( 10м)
- Водоохранная зона поверхностных водных объектов, СЗО скважины
- Противопожарное расстояние от земель лесного фонда (30м)
- Санитарно-защитная зона БКТП, ГРПЦ
- Охранная зона газопровода среднего давления (до 4МПа)

Элементы транспортной инфраструктуры:

- Дороги, проселки, тротуары


Зоны планируемого размещения объектов:

- Зона планируемого размещения индивидуальной жилой застройки
- Зона планируемого размещения объектов торговли
- Зона планируемого размещения объектов дошкольного образования
- Озеленение общего пользования
- Зона планируемого размещения ТП и ГРП



06/2023

Изм.	Кол.уч	Лист	№ док.	Подпись	Дата	Комп.	Стадия	Лист	Листов
						Проект планировки и межевания территории поселка коттеджного "Новые Сокур, 4 очередь" Лаишевского муниципального района	ППМ		
						Основная (утверждаемая) часть	ООО «ЦИИК «Основа»		
						Схема границ зон планируемого размещения объектов капитального строительства			
						М 1:3000			



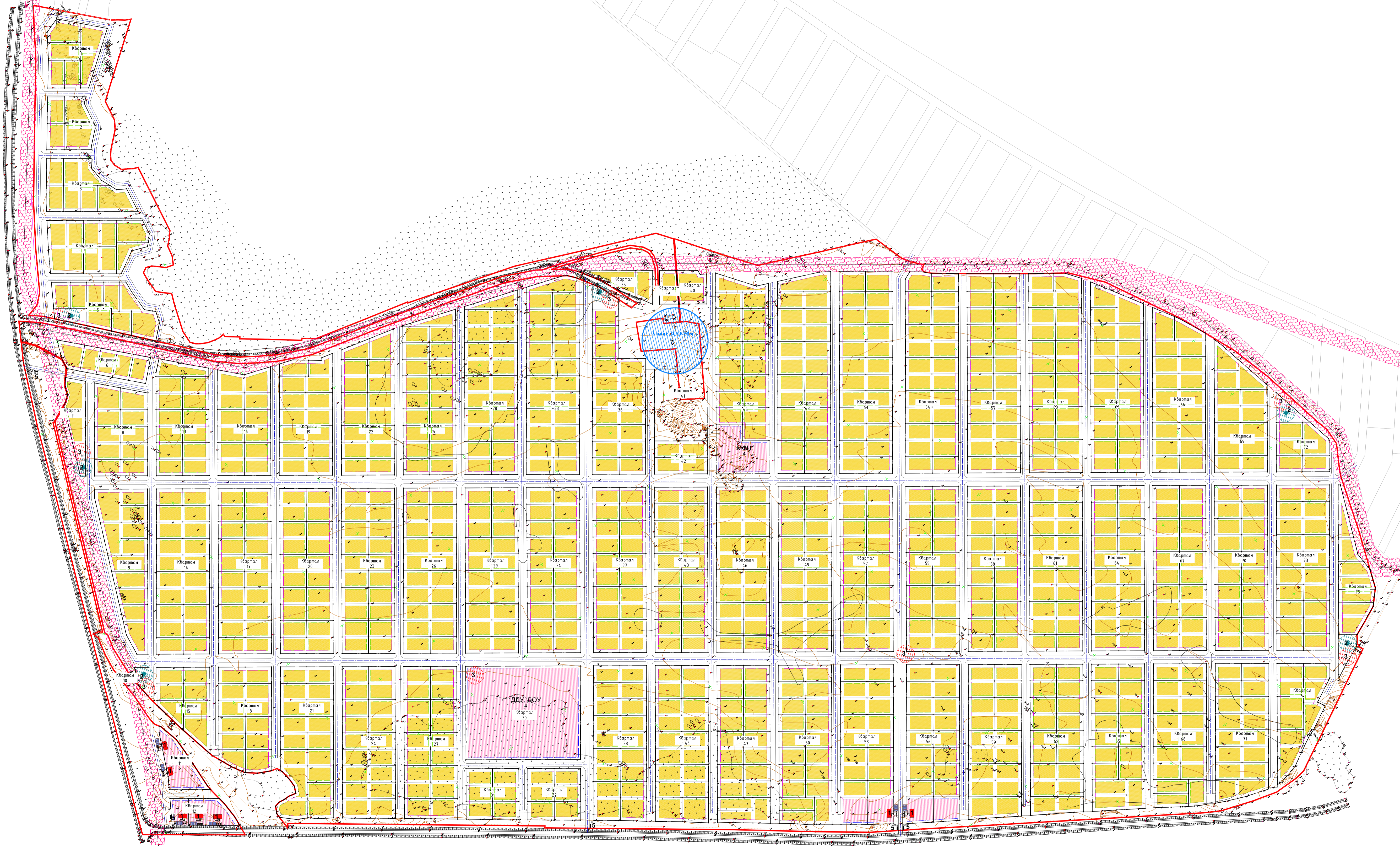
Ведомость проектируемых зданий и сооружений	
№ по ТП	Наименование
1	Магазин
2	Газораспределительный пункт (ГРП)
3	Трансформаторная подстанция (ТП)
4	Объекты ДДУ, ДОУ, МФЦ
5	Площадка ТБО
6	Детские и спортивные площадки
7	Водозабор (ВЗУ)

Условные обозначения:


- Границы красных линий
- Границы формируемых земельных участков
- Границы проектируемой территории
- Санитарно-защитная зона ВЛ Юка (10к)
- Водоохранная зона поверхностных водных объектов, СЗО скважинам
- Санитарно-защитная зона БКТП, ГРПЦ
- Охранная зона газопровода среднего давления (до 4МПа)

Элементы транспортной инфраструктуры:

- Дороги, проезды, тротуары
- Линии отступа индивидуальной застройки от красных линий (в соответствии с проектом)
- Линии отступа общественной застройки от красных линий (в соответствии с проектом)
- Линии отступа от границы соседнего участка: для жилого строения-тип 3л\* - расстояние от жилых домов до стен жилых домов и хозяйственных построек (сарай, гаража, бани), расположенных на соседних земельных участках, должно быть принято в соответствии с противопожарными требованиями, описанными в табл. 1 приложения 1 СНиП 2.07.01-89\*
- Территория застройки индивидуальных земельных участков
- Территория общественной застройки



					08/2023				
Изм.	Коп.уч	Лист	№ док.	Подпись	Дата	Проект планировки и межевания территории поселка коттеджного "Новые Сокурки, 4 очередь" Лашевского муниципального района			
ГИП		Гильманов И.Р.		<i>[Signature]</i>		Проект планировки и межевания территории	Стадия	Лист	Листов
Разработал		Дмитриева Е.В.		<i>[Signature]</i>		Основная (утверждаемая) часть	ППМ		
Проверил		Гильманов И.Р.		<i>[Signature]</i>		Схема отступа от красных линий и границ застройки земельных участков. Схема отображения границ элементов планировочной структуры	ООО «ЦИИК «Основа»		
					2023г.	М 1:3000			



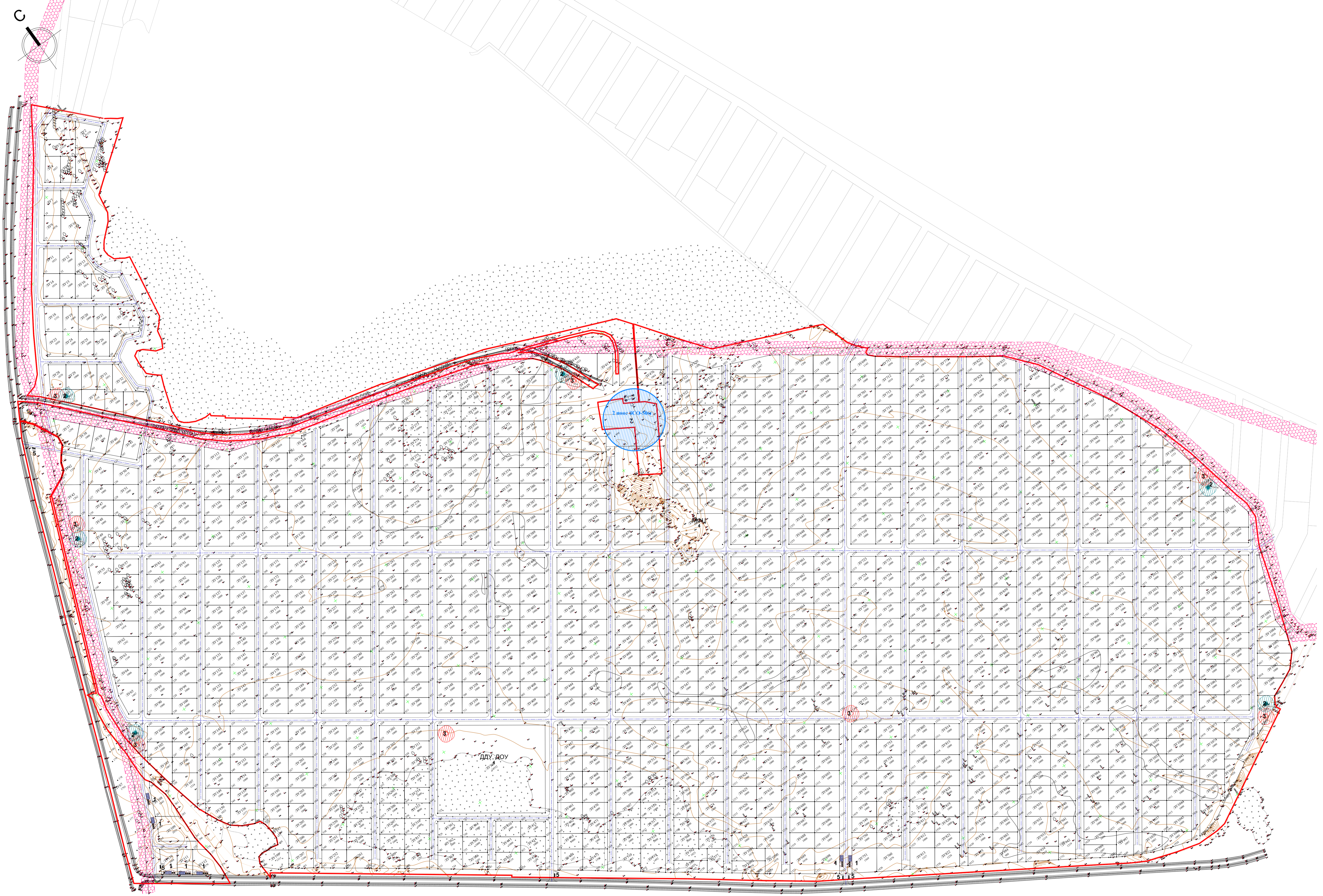
№ п/п	Наименование
1	Магазин
2	Газораспределительный пункт (ГРП)
3	Трансформаторная подстанция (ТП)
4	Объекты ДДУ, ДОУ, МФЦ
5	Площадка ТБО
6	Детские и спортивные площадки
7	Водозабор (ВЗУ)

Условные обозначения:

- Границы красных линий
- Границы формируемых земельных участков
- Границы проектируемой территории
- Санитарно-защитная зона ВЛ Юка (10к)
- Водоохранная зона поверхностных водных объектов, СЗО скважины
- Санитарно-защитная зона БКТП, ГРПШ
- Охранная зона газопровода среднего давления (до 4МПа)

Элементы транспортной инфраструктуры:

- Дороги, проселки, тротуары
- 67 Характерная точка границ участков
- :ЗУ67 Условный номер земельного участка
- 1000 Площадь земельного участка



06/2023

Изм.	Коп.уч	Лист	№ док.	Подпись	Дата	Содержание	Стадия	Лист	Листов
						Схема планировки и межевания территории поселка коттеджного "Новые Сокурь, 4 очередь" Лашевьского муниципального района	ППМ	5	
ГИП		Гильманов И.Р.		<i>[Signature]</i>		Проект планировки и межевания территории			
Разработал		Дмитриева Е.В.		<i>[Signature]</i>		Основная (утверждаемая) часть			
Проверил		Гильманов И.Р.		<i>[Signature]</i>		Схема формируемых земельных участков			ООО «ЦИИК «Основа»
					2023г.	М 1:3000			

Условный номер земельного участка 16:24:240303:2098:ЗУ1

Площадь земельного участка 1518 м<sup>2</sup>

Обозначение характерных точек границ	Координаты, м	
	X	Y
<b>1</b>	<b>2</b>	<b>3</b>
1	455298.42	1320983.89
2	455290.27	1320960.07
3	455277.37	1320951.86
4	455248.63	1320992.28
5	455272.01	1321008.90
1	455298.42	1320983.89

Условный номер земельного участка 16:24:240303:2098:ЗУ2

Площадь земельного участка 1379 м<sup>2</sup>

Обозначение характерных точек границ	Координаты, м	
	X	Y
<b>1</b>	<b>2</b>	<b>3</b>
6	455241.96	1321037.76
5	455272.01	1321008.90
4	455248.63	1320992.28
7	455237.63	1320984.46
8	455220.25	1321008.89
6	455241.96	1321037.76

Условный номер земельного участка 16:24:240303:2098:ЗУ3

Площадь земельного участка 1324 м<sup>2</sup>

Обозначение характерных точек границ	Координаты, м	
	X	Y
<b>1</b>	<b>2</b>	<b>3</b>
3	455277.37	1320951.86
9	455254.71	1320937.13
10	455240.67	1320956.88
11	455226.63	1320976.63
7	455237.63	1320984.46
4	455248.63	1320992.28
3	455277.37	1320951.86

Условный номер земельного участка 16:24:240303:2098:ЗУ4

Площадь земельного участка 1037 м<sup>2</sup>

Обозначение характерных точек границ	Координаты, м	
	X	Y
<b>1</b>	<b>2</b>	<b>3</b>
10	455240.67	1320956.88
9	455254.71	1320937.13
12	455221.01	1320912.06
13	455206.44	1320932.54
10	455240.67	1320956.88

Условный номер земельного участка 16:24:240303:2098:ЗУ5

Площадь земельного участка 1018 м<sup>2</sup>

Обозначение характерных точек границ	Координаты, м	
	X	Y
<b>1</b>	<b>2</b>	<b>3</b>

11	455226.63	1320976.63
10	455240.67	1320956.88
13	455206.44	1320932.54
14	455192.40	1320952.29
11	455226.63	1320976.63

Условный номер земельного участка 16:24:240303:2098:ЗУ6

Площадь земельного участка 1179 м<sup>2</sup>

Обозначение характерных точек границ	Координаты, м	
	X	Y
1	2	3
8	455220.25	1321008.89
7	455237.63	1320984.46
11	455226.63	1320976.63
14	455192.40	1320952.29
15	455185.15	1320962.48
8	455220.25	1321008.89

Условный номер земельного участка 16:24:240303:2098:ЗУ7

Площадь земельного участка 1045 м<sup>2</sup>

Обозначение характерных точек границ	Координаты, м	
	X	Y
1	2	3
16	455195.30	1320924.91
17	455210.18	1320903.98
18	455178.11	1320880.07
19	455162.70	1320901.73
16	455195.30	1320924.91

Условный номер земельного участка 16:24:240303:2098:ЗУ8

Площадь земельного участка 1418 м<sup>2</sup>

Обозначение характерных точек границ	Координаты, м	
	X	Y
1	2	3
20	455176.51	1320951.34
16	455195.30	1320924.91
19	455162.70	1320901.73
21	455137.02	1320937.85
22	455170.26	1320943.30
20	455176.51	1320951.34

Условный номер земельного участка 16:24:240303:2098:ЗУ9

Площадь земельного участка 1078 м<sup>2</sup>

Обозначение характерных точек границ	Координаты, м	
	X	Y
1	2	3
19	455162.70	1320901.73
18	455178.11	1320880.07
23	455145.92	1320856.31
24	455130.10	1320878.55
19	455162.70	1320901.73

Условный номер земельного участка 16:24:240303:2098:ЗУ10

Площадь земельного участка 1728 м<sup>2</sup>

Обозначение характерных точек границ	Координаты, м	
	X	Y
1	2	3
21	455137.02	1320937.85
19	455162.70	1320901.73
24	455130.10	1320878.55
25	455107.06	1320910.96
26	455110.11	1320913.38
27	455129.98	1320935.05
28	455133.53	1320937.28
21	455137.02	1320937.85

Условный номер земельного участка 16:24:240303:2098:ЗУ11

Площадь земельного участка 1025 м<sup>2</sup>

Обозначение характерных точек границ	Координаты, м	
	X	Y
1	2	3
29	455120.26	1320869.10
30	455135.04	1320848.32
31	455102.58	1320824.94
32	455087.66	1320845.92
29	455120.26	1320869.10

Условный номер земельного участка 16:24:240303:2098:ЗУ12

Площадь земельного участка 1000 м<sup>2</sup>

Обозначение характерных точек границ	Координаты, м	
	X	Y
1	2	3
33	455105.77	1320889.47
29	455120.26	1320869.10
32	455087.66	1320845.92
34	455073.17	1320866.29
33	455105.77	1320889.47

Условный номер земельного участка 16:24:240303:2098:ЗУ13

Площадь земельного участка 1020 м<sup>2</sup>

Обозначение характерных точек границ	Координаты, м	
	X	Y
1	2	3
35	455096.16	1320903.00
33	455105.77	1320889.47
34	455073.17	1320866.29
36	455072.36	1320865.71
37	455057.29	1320886.90
38	455046.12	1320902.62
39	455059.90	1320896.88
40	455084.24	1320895.34
35	455096.16	1320903.00

Условный номер земельного участка 16:24:240303:2098:ЗУ14

Площадь земельного участка 1034 м<sup>2</sup>

Обозначение характерных точек границ	Координаты, м	
	X	Y
1	2	3

32	455087.66	1320845.92
31	455102.58	1320824.94
41	455070.12	1320801.57
42	455055.06	1320822.74
32	455087.66	1320845.92

Условный номер земельного участка 16:24:240303:2098:ЗУ15

Площадь земельного участка 1000 м<sup>2</sup>

Обозначение характерных точек границ	Координаты, м	
	X	Y
1	2	3
34	455073.17	1320866.29
32	455087.66	1320845.92
42	455055.06	1320822.74
43	455040.58	1320843.11
36	455072.36	1320865.71
34	455073.17	1320866.29

Условный номер земельного участка 16:24:240303:2098:ЗУ16

Площадь земельного участка 1014 м<sup>2</sup>

Обозначение характерных точек границ	Координаты, м	
	X	Y
1	2	3
37	455057.29	1320886.90
36	455072.36	1320865.71
43	455040.58	1320843.11
44	455025.51	1320864.30
37	455057.29	1320886.90

Условный номер земельного участка 16:24:240303:2098:ЗУ17

Площадь земельного участка 1909 м<sup>2</sup>

Обозначение характерных точек границ	Координаты, м	
	X	Y
1	2	3
38	455046.12	1320902.62
37	455057.29	1320886.90
44	455025.51	1320864.30
45	454989.84	1320914.42
46	455027.48	1320920.28
47	455035.26	1320907.14
38	455046.12	1320902.62

Условный номер земельного участка 16:24:240303:2098:ЗУ18

Площадь земельного участка 1152 м<sup>2</sup>

Обозначение характерных точек границ	Координаты, м	
	X	Y
1	2	3
48	455041.34	1320818.75
49	455058.77	1320794.23
50	455024.68	1320773.13
51	455008.74	1320795.57
48	455041.34	1320818.75

Условный номер земельного участка 16:24:240303:2098:ЗУ19

Площадь земельного участка 1000 м<sup>2</sup>

Обозначение характерных точек границ	Координаты, м	
	X	Y
1	2	3
52	455026.85	1320839.12
48	455041.34	1320818.75
51	455008.74	1320795.57
53	454994.25	1320815.94
52	455026.85	1320839.12

Условный номер земельного участка 16:24:240303:2098:ЗУ20

Площадь земельного участка 1000 м<sup>2</sup>

Обозначение характерных точек границ	Координаты, м	
	X	Y
1	2	3
54	455012.36	1320859.50
52	455026.85	1320839.12
53	454994.25	1320815.94
55	454979.76	1320836.32
54	455012.36	1320859.50

Условный номер земельного участка 16:24:240303:2098:ЗУ21

Площадь земельного участка 1000 м<sup>2</sup>

Обозначение характерных точек границ	Координаты, м	
	X	Y
1	2	3
56	454997.87	1320879.87
54	455012.36	1320859.50
55	454979.76	1320836.32
57	454965.28	1320856.69
58	454970.16	1320860.17
56	454997.87	1320879.87

Условный номер земельного участка 16:24:240303:2098:ЗУ22

Площадь земельного участка 1578 м<sup>2</sup>

Обозначение характерных точек границ	Координаты, м	
	X	Y
1	2	3
59	454974.95	1320912.11
56	454997.87	1320879.87
58	454970.16	1320860.17
60	454942.29	1320899.37
61	454946.61	1320904.00
62	454948.06	1320904.44
63	454952.19	1320908.56
59	454974.95	1320912.11

Условный номер земельного участка 16:24:240303:2098:ЗУ23

Площадь земельного участка 1050 м<sup>2</sup>

Обозначение характерных точек границ	Координаты, м	
	X	Y
1	2	3
51	455008.74	1320795.57
50	455024.68	1320773.13
64	454990.60	1320752.04

65	454976.14	1320772.39
51	455008.74	1320795.57

Условный номер земельного участка 16:24:240303:2098:ЗУ24

Площадь земельного участка 1000 м<sup>2</sup>

Обозначение характерных точек границ	Координаты, м	
	X	Y
1	2	3
53	454994.25	1320815.94
51	455008.74	1320795.57
65	454976.14	1320772.39
66	454961.65	1320792.76
53	454994.25	1320815.94

Условный номер земельного участка 16:24:240303:2098:ЗУ25

Площадь земельного участка 1000 м<sup>2</sup>

Обозначение характерных точек границ	Координаты, м	
	X	Y
1	2	3
55	454979.76	1320836.32
53	454994.25	1320815.94
66	454961.65	1320792.76
67	454947.16	1320813.14
55	454979.76	1320836.32

Условный номер земельного участка 16:24:240303:2098:ЗУ26

Площадь земельного участка 1000 м<sup>2</sup>

Обозначение характерных точек границ	Координаты, м	
	X	Y
1	2	3
57	454965.28	1320856.69
55	454979.76	1320836.32
67	454947.16	1320813.14
68	454932.68	1320833.51
57	454965.28	1320856.69

Условный номер земельного участка 16:24:240303:2098:ЗУ27

Площадь земельного участка 1022 м<sup>2</sup>

Обозначение характерных точек границ	Координаты, м	
	X	Y
1	2	3
69	454946.80	1320871.79
70	454938.08	1320894.84
60	454942.29	1320899.37
58	454970.16	1320860.17
68	454932.68	1320833.51
71	454928.24	1320839.75
69	454946.80	1320871.79

Условный номер земельного участка 16:24:240303:2098:ЗУ28

Площадь земельного участка 1070 м<sup>2</sup>

Обозначение характерных точек границ	Координаты, м	
	X	Y

1	2	3
72	454962.39	1320768.42
73	454978.92	1320745.19
74	454944.28	1320724.87
75	454929.79	1320745.24
72	454962.39	1320768.42

Условный номер земельного участка 16:24:240303:2098:ЗУ29

Площадь земельного участка 1000 м<sup>2</sup>

Обозначение характерных точек границ	Координаты, м	
	X	Y
1	2	3
76	454947.91	1320788.80
72	454962.39	1320768.42
75	454929.79	1320745.24
77	454915.31	1320765.62
76	454947.91	1320788.80

Условный номер земельного участка 16:24:240303:2098:ЗУ30

Площадь земельного участка 1000 м<sup>2</sup>

Обозначение характерных точек границ	Координаты, м	
	X	Y
1	2	3
78	454933.42	1320809.17
76	454947.91	1320788.80
77	454915.31	1320765.62
79	454900.82	1320785.99
78	454933.42	1320809.17

Условный номер земельного участка 16:24:240303:2098:ЗУ31

Площадь земельного участка 1051 м<sup>2</sup>

Обозначение характерных точек границ	Координаты, м	
	X	Y
1	2	3
80	454918.93	1320829.55
78	454933.42	1320809.17
79	454900.82	1320785.99
81	454893.64	1320796.09
82	454890.38	1320793.78
83	454883.07	1320804.05
80	454918.93	1320829.55

Условный номер земельного участка 16:24:240303:2098:ЗУ32

Площадь земельного участка 1066 м<sup>2</sup>

Обозначение характерных точек границ	Координаты, м	
	X	Y
1	2	3
84	454913.52	1320837.16
80	454918.93	1320829.55
83	454883.07	1320804.05
85	454872.99	1320818.23
86	454854.40	1320844.38
87	454863.17	1320835.60
84	454913.52	1320837.16

Условный номер земельного участка 16:24:240303:2098:ЗУ33

<b>Площадь земельного участка 1010 м<sup>2</sup></b>		
Обозначение характерных точек границ	Координаты, м	
	X	Y
1	2	3
74	454944.28	1320724.87
88	454931.01	1320717.08
89	454894.30	1320750.66
77	454915.31	1320765.62
75	454929.79	1320745.24
74	454944.28	1320724.87

<b>Условный номер земельного участка 16:24:240303:2098:ЗУ34</b>		
<b>Площадь земельного участка 1119 м<sup>2</sup></b>		
Обозначение характерных точек границ	Координаты, м	
	X	Y
1	2	3
77	454915.31	1320765.62
89	454894.30	1320750.66
90	454885.40	1320758.80
91	454865.80	1320776.31
82	454890.38	1320793.78
81	454893.64	1320796.09
79	454900.82	1320785.99
77	454915.31	1320765.62

<b>Условный номер земельного участка 16:24:240303:2098:ЗУ35</b>		
<b>Площадь земельного участка 1006 м<sup>2</sup></b>		
Обозначение характерных точек границ	Координаты, м	
	X	Y
1	2	3
85	454872.99	1320818.23
83	454883.07	1320804.05
82	454890.38	1320793.78
91	454865.80	1320776.31
92	454842.89	1320796.78
85	454872.99	1320818.23

<b>Условный номер земельного участка 16:24:240303:2098:ЗУ36</b>		
<b>Площадь земельного участка 1646 м<sup>2</sup></b>		
Обозначение характерных точек границ	Координаты, м	
	X	Y
1	2	3
85	454872.99	1320818.23
92	454842.89	1320796.78
93	454814.59	1320822.06
94	454833.45	1320842.33
95	454850.82	1320847.95
86	454854.40	1320844.38
85	454872.99	1320818.23

<b>Условный номер земельного участка 16:24:240303:2098:ЗУ37</b>		
<b>Площадь земельного участка 1298 м<sup>2</sup></b>		
	Координаты, м	

Обозначение характерных точек границ	X	Y
1	2	3
96	454872.07	1320730.93
97	454903.01	1320701.33
98	454875.10	1320690.80
99	454860.20	1320688.90
100	454859.39	1320688.18
101	454844.42	1320702.02
96	454872.07	1320730.93

Условный номер земельного участка 16:24:240303:2098:ЗУ38

Площадь земельного участка 1000 м<sup>2</sup>

Обозначение характерных точек границ	Координаты, м	
	X	Y
1	2	3
102	454854.00	1320748.21
96	454872.07	1320730.93
101	454844.42	1320702.02
103	454826.35	1320719.30
102	454854.00	1320748.21

Условный номер земельного участка 16:24:240303:2098:ЗУ39

Площадь земельного участка 1000 м<sup>2</sup>

Обозначение характерных точек границ	Координаты, м	
	X	Y
1	2	3
104	454835.93	1320765.48
102	454854.00	1320748.21
103	454826.35	1320719.30
105	454808.28	1320736.58
104	454835.93	1320765.48

Условный номер земельного участка 16:24:240303:2098:ЗУ40

Площадь земельного участка 1000 м<sup>2</sup>

Обозначение характерных точек границ	Координаты, м	
	X	Y
1	2	3
106	454817.86	1320782.76
104	454835.93	1320765.48
105	454808.28	1320736.58
107	454790.22	1320753.85
106	454817.86	1320782.76

Условный номер земельного участка 16:24:240303:2098:ЗУ41

Площадь земельного участка 1051 м<sup>2</sup>

Обозначение характерных точек границ	Координаты, м	
	X	Y
1	2	3
106	454817.86	1320782.76
107	454790.22	1320753.85
108	454771.22	1320772.02
109	454798.87	1320800.93
106	454817.86	1320782.76

Условный номер земельного участка 16:24:240303:2098:ЗУ42

Площадь земельного участка 1358 м<sup>2</sup>

Обозначение характерных точек границ	Координаты, м	
	X	Y
	1	2
110	454827.25	1320699.76
111	454849.08	1320678.91
112	454847.40	1320677.40
113	454838.00	1320670.50
114	454825.80	1320666.60
115	454818.10	1320657.00
116	454815.67	1320651.74
117	454809.76	1320649.29
118	454791.83	1320674.57
110	454827.25	1320699.76

Условный номер земельного участка 16:24:240303:2098:ЗУ43

Площадь земельного участка 1262 м<sup>2</sup>

Обозначение характерных точек границ	Координаты, м	
	X	Y
	1	2
118	454791.83	1320674.57
117	454809.76	1320649.29
119	454762.38	1320629.71
120	454751.08	1320645.59
118	454791.83	1320674.57

Условный номер земельного участка 16:24:240303:2098:ЗУ44

Площадь земельного участка 690 м<sup>2</sup>

Обозначение характерных точек границ	Координаты, м	
	X	Y
	1	2
120	454751.08	1320645.59
119	454762.38	1320629.71
121	454715.03	1320610.01
122	454710.32	1320616.63
120	454751.08	1320645.59

Условный номер земельного участка 16:24:240303:2098:ЗУ45

Площадь земельного участка 1482 м<sup>2</sup>

Обозначение характерных точек границ	Координаты, м	
	X	Y
	1	2
123	454787.88	1320737.41
124	454817.31	1320709.26
125	454784.00	1320685.57
126	454760.82	1320718.17
123	454787.88	1320737.41

Условный номер земельного участка 16:24:240303:2098:ЗУ46

Площадь земельного участка 1000 м<sup>2</sup>

Обозначение характерных точек границ	Координаты, м	
	X	Y
	1	2

125	454784.00	1320685.57
127	454763.63	1320671.08
128	454740.45	1320703.68
126	454760.82	1320718.17
125	454784.00	1320685.57

Условный номер земельного участка 16:24:240303:2098:ЗУ47

Площадь земельного участка 1000 м<sup>2</sup>

Обозначение характерных точек границ	Координаты, м	
	X	Y
1	2	3
127	454763.63	1320671.08
129	454743.26	1320656.59
130	454720.08	1320689.19
128	454740.45	1320703.68
127	454763.63	1320671.08

Условный номер земельного участка 16:24:240303:2098:ЗУ48

Площадь земельного участка 1000 м<sup>2</sup>

Обозначение характерных точек границ	Координаты, м	
	X	Y
1	2	3
129	454743.26	1320656.59
131	454722.88	1320642.10
132	454699.70	1320674.70
130	454720.08	1320689.19
129	454743.26	1320656.59

Условный номер земельного участка 16:24:240303:2098:ЗУ49

Площадь земельного участка 1000 м<sup>2</sup>

Обозначение характерных точек границ	Координаты, м	
	X	Y
1	2	3
132	454699.70	1320674.70
131	454722.88	1320642.10
133	454702.51	1320627.61
134	454679.33	1320660.21
132	454699.70	1320674.70

Условный номер земельного участка 16:24:240303:2098:ЗУ50

Площадь земельного участка 1175 м<sup>2</sup>

Обозначение характерных точек границ	Координаты, м	
	X	Y
1	2	3
123	454787.88	1320737.41
126	454760.82	1320718.17
135	454737.64	1320750.77
136	454758.44	1320765.56
123	454787.88	1320737.41

Условный номер земельного участка 16:24:240303:2098:ЗУ51

Площадь земельного участка 1000 м<sup>2</sup>

Обозначение характерных точек границ	Координаты, м	
	X	Y

1	2	3
126	454760.82	1320718.17
128	454740.45	1320703.68
137	454717.27	1320736.28
135	454737.64	1320750.77
126	454760.82	1320718.17

Условный номер земельного участка 16:24:240303:2098:ЗУ52

Площадь земельного участка 1000 м<sup>2</sup>

Обозначение характерных точек границ	Координаты, м	
	X	Y
1	2	3
128	454740.45	1320703.68
130	454720.08	1320689.19
138	454696.90	1320721.79
137	454717.27	1320736.28
128	454740.45	1320703.68

Условный номер земельного участка 16:24:240303:2098:ЗУ53

Площадь земельного участка 1000 м<sup>2</sup>

Обозначение характерных точек границ	Координаты, м	
	X	Y
1	2	3
130	454720.08	1320689.19
132	454699.70	1320674.70
139	454676.52	1320707.30
138	454696.90	1320721.79
130	454720.08	1320689.19

Условный номер земельного участка 16:24:240303:2098:ЗУ54

Площадь земельного участка 1000 м<sup>2</sup>

Обозначение характерных точек границ	Координаты, м	
	X	Y
1	2	3
132	454699.70	1320674.70
134	454679.33	1320660.21
140	454656.15	1320692.81
139	454676.52	1320707.30
132	454699.70	1320674.70

Условный номер земельного участка 16:24:240303:2098:ЗУ55

Площадь земельного участка 1847 м<sup>2</sup>

Обозначение характерных точек границ	Координаты, м	
	X	Y
1	2	3
141	454663.03	1320648.62
142	454686.21	1320616.02
143	454675.28	1320608.25
144	454640.63	1320593.85
145	454622.29	1320619.64
141	454663.03	1320648.62

Условный номер земельного участка 16:24:240303:2098:ЗУ56

Площадь земельного участка 1297 м<sup>2</sup>

Обозначение характерных точек границ	Координаты, м	
	X	Y
1	2	3
145	454622.29	1320619.64
144	454640.63	1320593.85
146	454593.27	1320574.18
147	454581.54	1320590.66
145	454622.29	1320619.64

Условный номер земельного участка 16:24:240303:2098:ЗУ57

Площадь земельного участка 1000 м<sup>2</sup>

Обозначение характерных точек границ	Координаты, м	
	X	Y
1	2	3
141	454663.03	1320648.62
148	454642.66	1320634.13
149	454619.48	1320666.73
150	454639.85	1320681.22
141	454663.03	1320648.62

Условный номер земельного участка 16:24:240303:2098:ЗУ58

Площадь земельного участка 1000 м<sup>2</sup>

Обозначение характерных точек границ	Координаты, м	
	X	Y
1	2	3
148	454642.66	1320634.13
145	454622.29	1320619.64
151	454599.11	1320652.24
149	454619.48	1320666.73
148	454642.66	1320634.13

Условный номер земельного участка 16:24:240303:2098:ЗУ59

Площадь земельного участка 1000 м<sup>2</sup>

Обозначение характерных точек границ	Координаты, м	
	X	Y
1	2	3
145	454622.29	1320619.64
152	454601.91	1320605.15
153	454578.73	1320637.75
151	454599.11	1320652.24
145	454622.29	1320619.64

Условный номер земельного участка 16:24:240303:2098:ЗУ60

Площадь земельного участка 1000 м<sup>2</sup>

Обозначение характерных точек границ	Координаты, м	
	X	Y
1	2	3
152	454601.91	1320605.15
147	454581.54	1320590.66
154	454558.36	1320623.26
153	454578.73	1320637.75
152	454601.91	1320605.15

Условный номер земельного участка 16:24:240303:2098:ЗУ61

Площадь земельного участка 1434 м<sup>2</sup>

Обозначение характерных точек границ	Координаты, м	
	X	Y
1	2	3
147	454581.54	1320590.66
146	454593.27	1320574.18
155	454569.58	1320564.34
156	454537.99	1320608.77
154	454558.36	1320623.26
147	454581.54	1320590.66

Условный номер земельного участка 16:24:240303:2098:ЗУ62

Площадь земельного участка 1292 м<sup>2</sup>

Обозначение характерных точек границ	Координаты, м	
	X	Y
1	2	3
155	454569.58	1320564.34
157	454545.90	1320554.50
158	454517.62	1320594.28
156	454537.99	1320608.77
155	454569.58	1320564.34

Условный номер земельного участка 16:24:240303:2098:ЗУ63

Площадь земельного участка 1149 м<sup>2</sup>

Обозначение характерных точек границ	Координаты, м	
	X	Y
1	2	3
157	454545.90	1320554.50
159	454522.22	1320544.66
160	454497.24	1320579.79
158	454517.62	1320594.28
157	454545.90	1320554.50

Условный номер земельного участка 16:24:240303:2098:ЗУ64

Площадь земельного участка 1006 м<sup>2</sup>

Обозначение характерных точек границ	Координаты, м	
	X	Y
1	2	3
159	454522.22	1320544.66
161	454498.54	1320534.83
162	454476.87	1320565.31
160	454497.24	1320579.79
159	454522.22	1320544.66

Условный номер земельного участка 16:24:240303:2098:ЗУ65

Площадь земельного участка 1447 м<sup>2</sup>

Обозначение характерных точек границ	Координаты, м	
	X	Y
1	2	3
162	454476.87	1320565.31
161	454498.54	1320534.83
163	454479.00	1320526.71
164	454445.76	1320522.78
165	454436.12	1320536.33
162	454476.87	1320565.31

<b>Условный номер земельного участка 16:24:240303:2098:ЗУ66</b>		
<b>Площадь земельного участка 591 м<sup>2</sup></b>		
Обозначение характерных точек границ	Координаты, м	
	X	Y
1	2	3
166	454419.83	1320524.73
167	454432.04	1320507.56
168	454428.74	1320507.17
169	454406.28	1320497.11
170	454384.42	1320499.55
166	454419.83	1320524.73
<b>Условный номер земельного участка 16:24:240303:2098:ЗУ67</b>		
<b>Площадь земельного участка 1793 м<sup>2</sup></b>		
Обозначение характерных точек границ	Координаты, м	
	X	Y
1	2	3
171	454451.80	1320478.08
172	454448.14	1320477.66
173	454418.51	1320478.98
174	454408.33	1320476.13
175	454284.85	1320421.00
176	454259.30	1320405.75
177	454305.32	1320422.41
178	454369.30	1320446.16
179	454398.68	1320457.09
180	454413.71	1320462.91
181	454435.97	1320471.52

Обозначение характерных точек границ	Координаты, м	
	X	Y
1	2	3
171	454451.80	1320478.08

<b>Условный номер земельного участка 16:24:240303:2098:ЗУ68</b>		
<b>Площадь земельного участка 1551 м<sup>2</sup></b>		
Обозначение характерных точек границ	Координаты, м	
	X	Y
1	2	3
182	454770.57	1320790.75
183	454775.41	1320794.20
184	454789.91	1320810.17
185	454768.95	1320830.32
186	454766.53	1320829.87
187	454762.35	1320835.85
188	454734.52	1320863.29
189	454724.21	1320855.95
182	454770.57	1320790.75

<b>Условный номер земельного участка 16:24:240303:2098:ЗУ69</b>		
<b>Площадь земельного участка 1000 м<sup>2</sup></b>		
Обозначение характерных точек границ	Координаты, м	
	X	Y
1	2	3

182	454770.57	1320790.75
<b>Обозначение характерных точек границ</b>	<b>Координаты, м</b>	
	<b>X</b>	<b>Y</b>
<b>1</b>	<b>2</b>	<b>3</b>
190	454750.19	1320776.26
191	454727.01	1320808.86
192	454747.39	1320823.35
182	454770.57	1320790.75
<b>Условный номер земельного участка 16:24:240303:2098:ЗУ70</b>		
<b>Площадь земельного участка 1000 м<sup>2</sup></b>		
<b>Обозначение характерных точек границ</b>	<b>Координаты, м</b>	
	<b>X</b>	<b>Y</b>
<b>1</b>	<b>2</b>	<b>3</b>
190	454750.19	1320776.26
193	454729.82	1320761.77
194	454706.64	1320794.37
191	454727.01	1320808.86
190	454750.19	1320776.26
<b>Условный номер земельного участка 16:24:240303:2098:ЗУ71</b>		
<b>Площадь земельного участка 1000 м<sup>2</sup></b>		
<b>Обозначение характерных точек границ</b>	<b>Координаты, м</b>	
	<b>X</b>	<b>Y</b>
<b>1</b>	<b>2</b>	<b>3</b>
193	454729.82	1320761.77
195	454709.45	1320747.28
<b>Обозначение характерных точек границ</b>	<b>Координаты, м</b>	
	<b>X</b>	<b>Y</b>
<b>1</b>	<b>2</b>	<b>3</b>
196	454686.27	1320779.88
194	454706.64	1320794.37
193	454729.82	1320761.77
<b>Условный номер земельного участка 16:24:240303:2098:ЗУ72</b>		
<b>Площадь земельного участка 1000 м<sup>2</sup></b>		
<b>Обозначение характерных точек границ</b>	<b>Координаты, м</b>	
	<b>X</b>	<b>Y</b>
<b>1</b>	<b>2</b>	<b>3</b>
195	454709.45	1320747.28
197	454689.07	1320732.79
198	454665.89	1320765.39
196	454686.27	1320779.88
195	454709.45	1320747.28
<b>Условный номер земельного участка 16:24:240303:2098:ЗУ73</b>		
<b>Площадь земельного участка 1000 м<sup>2</sup></b>		
<b>Обозначение характерных точек границ</b>	<b>Координаты, м</b>	
	<b>X</b>	<b>Y</b>
<b>1</b>	<b>2</b>	<b>3</b>
197	454689.07	1320732.79
199	454668.70	1320718.30
200	454645.52	1320750.90

Обозначение характерных точек границ	Координаты, м	
	X	Y
1	2	3
198	454665.89	1320765.39
197	454689.07	1320732.79

Условный номер земельного участка 16:24:240303:2098:ЗУ74

Площадь земельного участка 1000 м<sup>2</sup>

Обозначение характерных точек границ	Координаты, м	
	X	Y
1	2	3
199	454668.70	1320718.30
201	454648.33	1320703.82
202	454625.15	1320736.41
200	454645.52	1320750.90
199	454668.70	1320718.30

Условный номер земельного участка 16:24:240303:2098:ЗУ75

Площадь земельного участка 1000 м<sup>2</sup>

Обозначение характерных точек границ	Координаты, м	
	X	Y
1	2	3
192	454747.39	1320823.35
191	454727.01	1320808.86
203	454703.83	1320841.46
189	454724.21	1320855.95

Обозначение характерных точек границ	Координаты, м	
	X	Y
1	2	3
192	454747.39	1320823.35

Условный номер земельного участка 16:24:240303:2098:ЗУ76

Площадь земельного участка 1000 м<sup>2</sup>

Обозначение характерных точек границ	Координаты, м	
	X	Y
1	2	3
191	454727.01	1320808.86
194	454706.64	1320794.37
204	454683.46	1320826.97
203	454703.83	1320841.46
191	454727.01	1320808.86

Условный номер земельного участка 16:24:240303:2098:ЗУ77

Площадь земельного участка 1000 м<sup>2</sup>

Обозначение характерных точек границ	Координаты, м	
	X	Y
1	2	3
194	454706.64	1320794.37
196	454686.27	1320779.88
205	454663.09	1320812.48
204	454683.46	1320826.97
194	454706.64	1320794.37

Условный номер земельного участка 16:24:240303:2098:ЗУ78

<b>Площадь земельного участка 1000 м<sup>2</sup></b>		
<b>Обозначение характерных точек границ</b>	<b>Координаты, м</b>	
	<b>X</b>	<b>Y</b>
<b>1</b>	<b>2</b>	<b>3</b>
196	454686.27	1320779.88
198	454665.89	1320765.39
206	454642.71	1320797.99
205	454663.09	1320812.48
196	454686.27	1320779.88
<b>Условный номер земельного участка 16:24:240303:2098:ЗУ79</b>		
<b>Площадь земельного участка 1000 м<sup>2</sup></b>		
<b>Обозначение характерных точек границ</b>	<b>Координаты, м</b>	
	<b>X</b>	<b>Y</b>
<b>1</b>	<b>2</b>	<b>3</b>
198	454665.89	1320765.39
200	454645.52	1320750.90
207	454622.34	1320783.50
206	454642.71	1320797.99
198	454665.89	1320765.39
<b>Условный номер земельного участка 16:24:240303:2098:ЗУ80</b>		
<b>Площадь земельного участка 1000 м<sup>2</sup></b>		
<b>Обозначение характерных точек границ</b>	<b>Координаты, м</b>	
	<b>X</b>	<b>Y</b>
<b>1</b>	<b>2</b>	<b>3</b>
200	454645.52	1320750.90
202	454625.15	1320736.41
208	454601.97	1320769.01
207	454622.34	1320783.50
200	454645.52	1320750.90
<b>Условный номер земельного участка 16:24:240303:2098:ЗУ81</b>		
<b>Площадь земельного участка 1000 м<sup>2</sup></b>		
<b>Обозначение характерных точек границ</b>	<b>Координаты, м</b>	
	<b>X</b>	<b>Y</b>
<b>1</b>	<b>2</b>	<b>3</b>
209	454632.03	1320692.22
210	454611.66	1320677.73
211	454588.48	1320710.33
212	454608.85	1320724.82
209	454632.03	1320692.22
<b>Условный номер земельного участка 16:24:240303:2098:ЗУ82</b>		
<b>Площадь земельного участка 1000 м<sup>2</sup></b>		
<b>Обозначение характерных точек границ</b>	<b>Координаты, м</b>	
	<b>X</b>	<b>Y</b>
<b>1</b>	<b>2</b>	<b>3</b>
210	454611.66	1320677.73
213	454591.28	1320663.24
214	454568.10	1320695.84
211	454588.48	1320710.33
210	454611.66	1320677.73

Условный номер земельного участка 16:24:240303:2098:ЗУ83

Площадь земельного участка 1000 м<sup>2</sup>

Обозначение характерных точек границ	Координаты, м	
	X	Y
1	2	3
213	454591.28	1320663.24
215	454570.91	1320648.76
216	454547.73	1320681.35
214	454568.10	1320695.84
213	454591.28	1320663.24

Условный номер земельного участка 16:24:240303:2098:ЗУ84

Площадь земельного участка 1000 м<sup>2</sup>

Обозначение характерных точек границ	Координаты, м	
	X	Y
1	2	3
215	454570.91	1320648.76
217	454550.54	1320634.27
218	454527.36	1320666.86
216	454547.73	1320681.35
215	454570.91	1320648.76

Условный номер земельного участка 16:24:240303:2098:ЗУ85

Площадь земельного участка 1000 м<sup>2</sup>

Обозначение характерных точек границ	Координаты, м	
	X	Y
1	2	3
218	454527.36	1320666.86
217	454550.54	1320634.27
219	454530.17	1320619.78
220	454506.99	1320652.38
218	454527.36	1320666.86

Условный номер земельного участка 16:24:240303:2098:ЗУ86

Площадь земельного участка 1000 м<sup>2</sup>

Обозначение характерных точек границ	Координаты, м	
	X	Y
1	2	3
219	454530.17	1320619.78
221	454509.79	1320605.29
222	454486.61	1320637.89
220	454506.99	1320652.38
219	454530.17	1320619.78

Условный номер земельного участка 16:24:240303:2098:ЗУ87

Площадь земельного участка 1000 м<sup>2</sup>

Обозначение характерных точек границ	Координаты, м	
	X	Y
1	2	3
221	454509.79	1320605.29
223	454489.42	1320590.80
224	454466.24	1320623.40
222	454486.61	1320637.89

221	454509.79	1320605.29
<b>Условный номер земельного участка 16:24:240303:2098:ЗУ88</b>		
<b>Площадь земельного участка 1000 м<sup>2</sup></b>		
Обозначение характерных точек границ	Координаты, м	
	X	Y
1	2	3
224	454466.24	1320623.40
223	454489.42	1320590.80
225	454469.05	1320576.31
226	454445.87	1320608.91
224	454466.24	1320623.40
<b>Условный номер земельного участка 16:24:240303:2098:ЗУ89</b>		
<b>Площадь земельного участка 1000 м<sup>2</sup></b>		
Обозначение характерных точек границ	Координаты, м	
	X	Y
1	2	3
226	454445.87	1320608.91
225	454469.05	1320576.31
227	454448.67	1320561.82
228	454425.49	1320594.42
226	454445.87	1320608.91
<b>Условный номер земельного участка 16:24:240303:2098:ЗУ90</b>		
<b>Площадь земельного участка 1000 м<sup>2</sup></b>		
Обозначение характерных точек границ	Координаты, м	
	X	Y
1	2	3
228	454425.49	1320594.42
227	454448.67	1320561.82
229	454428.30	1320547.33
230	454405.12	1320579.93
228	454425.49	1320594.42
<b>Условный номер земельного участка 16:24:240303:2098:ЗУ91</b>		
<b>Площадь земельного участка 1000 м<sup>2</sup></b>		
Обозначение характерных точек границ	Координаты, м	
	X	Y
1	2	3
231	454585.67	1320757.42
212	454608.85	1320724.82
211	454588.48	1320710.33
232	454565.30	1320742.93
231	454585.67	1320757.42
<b>Условный номер земельного участка 16:24:240303:2098:ЗУ92</b>		
<b>Площадь земельного участка 1000 м<sup>2</sup></b>		
Обозначение характерных точек границ	Координаты, м	
	X	Y
1	2	3
211	454588.48	1320710.33
214	454568.10	1320695.84

233	454544.92	1320728.44
232	454565.30	1320742.93
211	454588.48	1320710.33
<b>Условный номер земельного участка 16:24:240303:2098:ЗУ93</b>		
<b>Площадь земельного участка 1000 м<sup>2</sup></b>		
Обозначение характерных точек границ	Координаты, м	
	X	Y
1	2	3
214	454568.10	1320695.84
216	454547.73	1320681.35
234	454524.55	1320713.95
233	454544.92	1320728.44
214	454568.10	1320695.84

<b>Условный номер земельного участка 16:24:240303:2098:ЗУ94</b>		
<b>Площадь земельного участка 1000 м<sup>2</sup></b>		
Обозначение характерных точек границ	Координаты, м	
	X	Y
1	2	3
216	454547.73	1320681.35
218	454527.36	1320666.86
235	454504.18	1320699.46
234	454524.55	1320713.95
216	454547.73	1320681.35

<b>Условный номер земельного участка 16:24:240303:2098:ЗУ95</b>		
<b>Площадь земельного участка 1000 м<sup>2</sup></b>		
Обозначение характерных точек границ	Координаты, м	
	X	Y
1	2	3
218	454527.36	1320666.86
220	454506.99	1320652.38
236	454483.81	1320684.97
235	454504.18	1320699.46
218	454527.36	1320666.86

<b>Условный номер земельного участка 16:24:240303:2098:ЗУ96</b>		
<b>Площадь земельного участка 1000 м<sup>2</sup></b>		
Обозначение характерных точек границ	Координаты, м	
	X	Y
1	2	3
220	454506.99	1320652.38
222	454486.61	1320637.89
237	454463.43	1320670.48
236	454483.81	1320684.97
220	454506.99	1320652.38

<b>Условный номер земельного участка 16:24:240303:2098:ЗУ97</b>		
<b>Площадь земельного участка 1000 м<sup>2</sup></b>		
Обозначение характерных точек границ	Координаты, м	
	X	Y
1	2	3
222	454486.61	1320637.89

224	454466.24	1320623.40
238	454443.06	1320656.00
237	454463.43	1320670.48
222	454486.61	1320637.89

Условный номер земельного участка 16:24:240303:2098:ЗУ98

Площадь земельного участка 1000 м<sup>2</sup>

Обозначение характерных точек границ	Координаты, м	
	X	Y
1	2	3
224	454466.24	1320623.40
226	454445.87	1320608.91
239	454422.69	1320641.51
238	454443.06	1320656.00
224	454466.24	1320623.40

Условный номер земельного участка 16:24:240303:2098:ЗУ99

Площадь земельного участка 1000 м<sup>2</sup>

Обозначение характерных точек границ	Координаты, м	
	X	Y
1	2	3
226	454445.87	1320608.91
228	454425.49	1320594.42
240	454402.31	1320627.02
239	454422.69	1320641.51
226	454445.87	1320608.91

Условный номер земельного участка 16:24:240303:2098:ЗУ100

Площадь земельного участка 1000 м<sup>2</sup>

Обозначение характерных точек границ	Координаты, м	
	X	Y
1	2	3
240	454402.31	1320627.02
228	454425.49	1320594.42
230	454405.12	1320579.93
241	454381.94	1320612.53
240	454402.31	1320627.02

Условный номер земельного участка 16:24:240303:2098:ЗУ101

Площадь земельного участка 1000 м<sup>2</sup>

Обозначение характерных точек границ	Координаты, м	
	X	Y
1	2	3
242	454412.00	1320535.74
243	454391.63	1320521.25
244	454368.45	1320553.85
245	454388.82	1320568.34
242	454412.00	1320535.74

Условный номер земельного участка 16:24:240303:2098:ЗУ102

Площадь земельного участка 1000 м<sup>2</sup>

Обозначение характерных точек границ	Координаты, м	
	X	Y

1	2	3
243	454391.63	1320521.25
246	454371.26	1320506.76
247	454348.08	1320539.36
244	454368.45	1320553.85
243	454391.63	1320521.25

Условный номер земельного участка 16:24:240303:2098:ЗУ103

Площадь земельного участка 1067 м<sup>2</sup>

Обозначение характерных точек границ	Координаты, м	
	X	Y
1	2	3
247	454348.08	1320539.36
246	454371.26	1320506.76
248	454365.26	1320502.49
249	454314.90	1320511.90
250	454310.82	1320512.86
247	454348.08	1320539.36

Условный номер земельного участка 16:24:240303:2098:ЗУ104

Площадь земельного участка 1000 м<sup>2</sup>

Обозначение характерных точек границ	Координаты, м	
	X	Y
1	2	3
245	454388.82	1320568.34
244	454368.45	1320553.85
251	454345.27	1320586.45
252	454365.64	1320600.93
245	454388.82	1320568.34

Условный номер земельного участка 16:24:240303:2098:ЗУ105

Площадь земельного участка 1000 м<sup>2</sup>

Обозначение характерных точек границ	Координаты, м	
	X	Y
1	2	3
244	454368.45	1320553.85
247	454348.08	1320539.36
253	454324.90	1320571.96
251	454345.27	1320586.45
244	454368.45	1320553.85

Условный номер земельного участка 16:24:240303:2098:ЗУ106

Площадь земельного участка 1000 м<sup>2</sup>

Обозначение характерных точек границ	Координаты, м	
	X	Y
1	2	3
247	454348.08	1320539.36
254	454327.70	1320524.87
255	454304.53	1320557.47
253	454324.90	1320571.96
247	454348.08	1320539.36

Условный номер земельного участка 16:24:240303:2098:ЗУ107

Площадь земельного участка 1534 м<sup>2</sup>

Координаты, м	
---------------	--

Обозначение характерных точек границ	X	Y
	1	2
254	454327.70	1320524.87
250	454310.82	1320512.86
256	454258.92	1320525.03
255	454304.53	1320557.47
254	454327.70	1320524.87

Условный номер земельного участка 16:24:240303:2098:ЗУ108

Площадь земельного участка 1445 м<sup>2</sup>

Обозначение характерных точек границ	Координаты, м	
	X	Y
1	2	3
257	454306.00	1320496.00
258	454335.30	1320488.40
259	454337.89	1320486.72
260	454329.55	1320480.77
261	454286.59	1320461.65
262	454262.75	1320495.17
263	454283.20	1320496.00
257	454306.00	1320496.00

Условный номер земельного участка 16:24:240303:2098:ЗУ109

Площадь земельного участка 2032 м<sup>2</sup>

Обозначение характерных точек границ	Координаты, м	
	X	Y
1	2	3
262	454262.75	1320495.17
261	454286.59	1320461.65
264	454267.67	1320453.25
265	454250.69	1320443.11
266	454214.28	1320494.27
267	454221.60	1320493.50
262	454262.75	1320495.17

Условный номер земельного участка 16:24:240303:2098:ЗУ110

Площадь земельного участка 1068 м<sup>2</sup>

Обозначение характерных точек границ	Координаты, м	
	X	Y
1	2	3
268	454222.72	1320459.15
269	454239.06	1320436.17
270	454204.60	1320415.60
271	454189.82	1320435.75
268	454222.72	1320459.15

Условный номер земельного участка 16:24:240303:2098:ЗУ111

Площадь земельного участка 1014 м<sup>2</sup>

Обозначение характерных точек границ	Координаты, м	
	X	Y
1	2	3
272	454208.23	1320479.52
268	454222.72	1320459.15
271	454189.82	1320435.75

273	454175.03	1320455.91
272	454208.23	1320479.52

Условный номер земельного участка 16:24:240303:2098:ЗУ112

Площадь земельного участка 1579 м<sup>2</sup>

Обозначение характерных точек границ	Координаты, м	
	X	Y
1	2	3
274	454195.82	1320496.96
272	454208.23	1320479.52
273	454175.03	1320455.91
275	454143.92	1320498.35
276	454159.40	1320499.80
277	454185.40	1320498.60
274	454195.82	1320496.96

Условный номер земельного участка 16:24:240303:2098:ЗУ113

Площадь земельного участка 1247 м<sup>2</sup>

Обозначение характерных точек границ	Координаты, м	
	X	Y
1	2	3
278	454695.13	1320900.92
279	454724.50	1320872.73
280	454696.01	1320852.46
281	454672.83	1320885.06
278	454695.13	1320900.92

Условный номер земельного участка 16:24:240303:2098:ЗУ114

Площадь земельного участка 1000 м<sup>2</sup>

Обозначение характерных точек границ	Координаты, м	
	X	Y
1	2	3
281	454672.83	1320885.06
280	454696.01	1320852.46
282	454675.64	1320837.97
283	454652.46	1320870.57
281	454672.83	1320885.06

Условный номер земельного участка 16:24:240303:2098:ЗУ115

Площадь земельного участка 1000 м<sup>2</sup>

Обозначение характерных точек границ	Координаты, м	
	X	Y
1	2	3
283	454652.46	1320870.57
282	454675.64	1320837.97
284	454655.26	1320823.48
285	454632.08	1320856.08
283	454652.46	1320870.57

Условный номер земельного участка 16:24:240303:2098:ЗУ116

Площадь земельного участка 1000 м<sup>2</sup>

Обозначение характерных точек границ	Координаты, м	
	X	Y

1	2	3
284	454655.26	1320823.48
286	454634.89	1320808.99
287	454611.71	1320841.59
285	454632.08	1320856.08
284	454655.26	1320823.48

Условный номер земельного участка 16:24:240303:2098:ЗУ117

Площадь земельного участка 1000 м<sup>2</sup>

Обозначение характерных точек границ	Координаты, м	
	X	Y
1	2	3
287	454611.71	1320841.59
286	454634.89	1320808.99
288	454614.52	1320794.51
289	454591.34	1320827.10
287	454611.71	1320841.59

Условный номер земельного участка 16:24:240303:2098:ЗУ118

Площадь земельного участка 1000 м<sup>2</sup>

Обозначение характерных точек границ	Координаты, м	
	X	Y
1	2	3
288	454614.52	1320794.51
290	454594.15	1320780.02
291	454570.97	1320812.61
289	454591.34	1320827.10
288	454614.52	1320794.51

Условный номер земельного участка 16:24:240303:2098:ЗУ119

Площадь земельного участка 1326 м<sup>2</sup>

Обозначение характерных точек границ	Координаты, м	
	X	Y
1	2	3
278	454695.13	1320900.92
281	454672.83	1320885.06
292	454649.65	1320917.66
293	454681.62	1320940.39
294	454694.73	1320901.30
278	454695.13	1320900.92

Условный номер земельного участка 16:24:240303:2098:ЗУ120

Площадь земельного участка 1000 м<sup>2</sup>

Обозначение характерных точек границ	Координаты, м	
	X	Y
1	2	3
281	454672.83	1320885.06
283	454652.46	1320870.57
295	454629.28	1320903.17
292	454649.65	1320917.66
281	454672.83	1320885.06

Условный номер земельного участка 16:24:240303:2098:ЗУ121

Площадь земельного участка 1000 м<sup>2</sup>

Координаты, м	
---------------	--

Обозначение характерных точек границ	X	Y
	1	2
283	454652.46	1320870.57
285	454632.08	1320856.08
296	454608.90	1320888.68
295	454629.28	1320903.17
283	454652.46	1320870.57

Условный номер земельного участка 16:24:240303:2098:ЗУ122

Площадь земельного участка 1000 м<sup>2</sup>

Обозначение характерных точек границ	Координаты, м	
	X	Y
1	2	3
296	454608.90	1320888.68
285	454632.08	1320856.08
287	454611.71	1320841.59
297	454588.53	1320874.19
296	454608.90	1320888.68

Условный номер земельного участка 16:24:240303:2098:ЗУ123

Площадь земельного участка 1000 м<sup>2</sup>

Обозначение характерных точек границ	Координаты, м	
	X	Y
1	2	3
287	454611.71	1320841.59
289	454591.34	1320827.10
298	454568.16	1320859.70
297	454588.53	1320874.19
287	454611.71	1320841.59

Условный номер земельного участка 16:24:240303:2098:ЗУ124

Площадь земельного участка 1000 м<sup>2</sup>

Обозначение характерных точек границ	Координаты, м	
	X	Y
1	2	3
289	454591.34	1320827.10
291	454570.97	1320812.61
299	454547.79	1320845.21
298	454568.16	1320859.70
289	454591.34	1320827.10

Условный номер земельного участка 16:24:240303:2098:ЗУ125

Площадь земельного участка 1000 м<sup>2</sup>

Обозначение характерных точек границ	Координаты, м	
	X	Y
1	2	3
300	454577.85	1320768.42
301	454557.47	1320753.93
302	454534.29	1320786.53
303	454554.67	1320801.02
300	454577.85	1320768.42

Условный номер земельного участка 16:24:240303:2098:ЗУ126

Площадь земельного участка 1000 м<sup>2</sup>

Обозначение характерных точек границ	Координаты, м	
	X	Y
1	2	3
302	454534.29	1320786.53
301	454557.47	1320753.93
304	454537.10	1320739.44
305	454513.92	1320772.04
302	454534.29	1320786.53

Условный номер земельного участка 16:24:240303:2098:ЗУ127

Площадь земельного участка 1000 м<sup>2</sup>

Обозначение характерных точек границ	Координаты, м	
	X	Y
1	2	3
305	454513.92	1320772.04
304	454537.10	1320739.44
306	454516.73	1320724.96
307	454493.55	1320757.55
305	454513.92	1320772.04

Условный номер земельного участка 16:24:240303:2098:ЗУ128

Площадь земельного участка 1000 м<sup>2</sup>

Обозначение характерных точек границ	Координаты, м	
	X	Y
1	2	3
307	454493.55	1320757.55
306	454516.73	1320724.96
308	454496.36	1320710.47
309	454473.18	1320743.06
307	454493.55	1320757.55

Условный номер земельного участка 16:24:240303:2098:ЗУ129

Площадь земельного участка 1000 м<sup>2</sup>

Обозначение характерных точек границ	Координаты, м	
	X	Y
1	2	3
309	454473.18	1320743.06
308	454496.36	1320710.47
310	454475.98	1320695.98
311	454452.80	1320728.58
309	454473.18	1320743.06

Условный номер земельного участка 16:24:240303:2098:ЗУ130

Площадь земельного участка 1000 м<sup>2</sup>

Обозначение характерных точек границ	Координаты, м	
	X	Y
1	2	3
311	454452.80	1320728.58
310	454475.98	1320695.98
312	454455.61	1320681.49
313	454432.43	1320714.09
311	454452.80	1320728.58

Условный номер земельного участка 16:24:240303:2098:ЗУ131

Площадь земельного участка 1000 м <sup>2</sup>		
Обозначение характерных точек границ	Координаты, м	
	X	Y
1	2	3
312	454455.61	1320681.49
314	454435.24	1320667.00
315	454412.06	1320699.60
313	454432.43	1320714.09
312	454455.61	1320681.49

Условный номер земельного участка 16:24:240303:2098:ЗУ132

Площадь земельного участка 1000 м <sup>2</sup>		
Обозначение характерных точек границ	Координаты, м	
	X	Y
1	2	3
314	454435.24	1320667.00
316	454414.86	1320652.51
317	454391.68	1320685.11
315	454412.06	1320699.60
314	454435.24	1320667.00

Условный номер земельного участка 16:24:240303:2098:ЗУ133

Площадь земельного участка 1000 м <sup>2</sup>		
Обозначение характерных точек границ	Координаты, м	
	X	Y
1	2	3
317	454391.68	1320685.11
316	454414.86	1320652.51
318	454394.49	1320638.02
319	454371.31	1320670.62
317	454391.68	1320685.11

Условный номер земельного участка 16:24:240303:2098:ЗУ134

Площадь земельного участка 1000 м <sup>2</sup>		
Обозначение характерных точек границ	Координаты, м	
	X	Y
1	2	3
318	454394.49	1320638.02
320	454374.12	1320623.53
321	454350.94	1320656.13
319	454371.31	1320670.62
318	454394.49	1320638.02

Условный номер земельного участка 16:24:240303:2098:ЗУ135

Площадь земельного участка 1000 м <sup>2</sup>		
Обозначение характерных точек границ	Координаты, м	
	X	Y
1	2	3
303	454554.67	1320801.02
302	454534.29	1320786.53
322	454511.12	1320819.13
323	454531.49	1320833.62
303	454554.67	1320801.02

Условный номер земельного участка 16:24:240303:2098:ЗУ136

Площадь земельного участка 1000 м<sup>2</sup>

Обозначение характерных точек границ	Координаты, м	
	X	Y
1	2	3
302	454534.29	1320786.53
305	454513.92	1320772.04
324	454490.74	1320804.64
322	454511.12	1320819.13
302	454534.29	1320786.53

Условный номер земельного участка 16:24:240303:2098:ЗУ137

Площадь земельного участка 1000 м<sup>2</sup>

Обозначение характерных точек границ	Координаты, м	
	X	Y
1	2	3
305	454513.92	1320772.04
307	454493.55	1320757.55
325	454470.37	1320790.15
324	454490.74	1320804.64
305	454513.92	1320772.04

Условный номер земельного участка 16:24:240303:2098:ЗУ138

Площадь земельного участка 1000 м<sup>2</sup>

Обозначение характерных точек границ	Координаты, м	
	X	Y
1	2	3
307	454493.55	1320757.55
309	454473.18	1320743.06
326	454450.00	1320775.66
325	454470.37	1320790.15
307	454493.55	1320757.55

Условный номер земельного участка 16:24:240303:2098:ЗУ139

Площадь земельного участка 1000 м<sup>2</sup>

Обозначение характерных точек границ	Координаты, м	
	X	Y
1	2	3
326	454450.00	1320775.66
309	454473.18	1320743.06
311	454452.80	1320728.58
327	454429.62	1320761.17
326	454450.00	1320775.66

Условный номер земельного участка 16:24:240303:2098:ЗУ140

Площадь земельного участка 1000 м<sup>2</sup>

Обозначение характерных точек границ	Координаты, м	
	X	Y
1	2	3
311	454452.80	1320728.58
313	454432.43	1320714.09
328	454409.25	1320746.68
327	454429.62	1320761.17

311	454452.80	1320728.58
<b>Условный номер земельного участка 16:24:240303:2098:ЗУ141</b>		
<b>Площадь земельного участка 1000 м<sup>2</sup></b>		
Обозначение характерных точек границ	Координаты, м	
	X	Y
1	2	3
313	454432.43	1320714.09
315	454412.06	1320699.60
329	454388.88	1320732.20
328	454409.25	1320746.68
313	454432.43	1320714.09

<b>Условный номер земельного участка 16:24:240303:2098:ЗУ142</b>		
<b>Площадь земельного участка 1000 м<sup>2</sup></b>		
Обозначение характерных точек границ	Координаты, м	
	X	Y
1	2	3
329	454388.88	1320732.20
315	454412.06	1320699.60
317	454391.68	1320685.11
330	454368.51	1320717.71
329	454388.88	1320732.20

<b>Условный номер земельного участка 16:24:240303:2098:ЗУ143</b>		
<b>Площадь земельного участка 1000 м<sup>2</sup></b>		
Обозначение характерных точек границ	Координаты, м	
	X	Y
1	2	3
317	454391.68	1320685.11
319	454371.31	1320670.62
331	454348.13	1320703.22
330	454368.51	1320717.71
317	454391.68	1320685.11

<b>Условный номер земельного участка 16:24:240303:2098:ЗУ144</b>		
<b>Площадь земельного участка 1000 м<sup>2</sup></b>		
Обозначение характерных точек границ	Координаты, м	
	X	Y
1	2	3
319	454371.31	1320670.62
321	454350.94	1320656.13
332	454327.76	1320688.73
331	454348.13	1320703.22
319	454371.31	1320670.62

<b>Условный номер земельного участка 16:24:240303:2098:ЗУ145</b>		
<b>Площадь земельного участка 1000 м<sup>2</sup></b>		
Обозначение характерных точек границ	Координаты, м	
	X	Y
1	2	3
333	454334.64	1320644.54
334	454357.82	1320611.94
335	454337.45	1320597.45

336	454314.27	1320630.05
333	454334.64	1320644.54

Условный номер земельного участка 16:24:240303:2098:ЗУ146

Площадь земельного участка 1000 м<sup>2</sup>

Обозначение характерных точек границ	Координаты, м	
	X	Y
1	2	3
335	454337.45	1320597.45
337	454317.07	1320582.96
338	454293.90	1320615.56
336	454314.27	1320630.05
335	454337.45	1320597.45

Условный номер земельного участка 16:24:240303:2098:ЗУ147

Площадь земельного участка 1000 м<sup>2</sup>

Обозначение характерных точек границ	Координаты, м	
	X	Y
1	2	3
337	454317.07	1320582.96
339	454296.70	1320568.47
340	454273.52	1320601.07
338	454293.90	1320615.56
337	454317.07	1320582.96

Условный номер земельного участка 16:24:240303:2098:ЗУ148

Площадь земельного участка 1000 м<sup>2</sup>

Обозначение характерных точек границ	Координаты, м	
	X	Y
1	2	3
339	454296.70	1320568.47
341	454276.33	1320553.98
342	454253.15	1320586.58
340	454273.52	1320601.07
339	454296.70	1320568.47

Условный номер земельного участка 16:24:240303:2098:ЗУ149

Площадь земельного участка 1000 м<sup>2</sup>

Обозначение характерных точек границ	Координаты, м	
	X	Y
1	2	3
342	454253.15	1320586.58
341	454276.33	1320553.98
343	454255.96	1320539.49
344	454232.78	1320572.09
342	454253.15	1320586.58

Условный номер земельного участка 16:24:240303:2098:ЗУ150

Площадь земельного участка 1023 м<sup>2</sup>

Обозначение характерных точек границ	Координаты, м	
	X	Y
1	2	3
343	454255.96	1320539.49

345	454244.01	1320531.00
346	454226.00	1320539.20
347	454224.10	1320539.80
348	454205.10	1320551.30
349	454204.52	1320552.03
344	454232.78	1320572.09
343	454255.96	1320539.49

Условный номер земельного участка 16:24:240303:2098:ЗУ151

Площадь земельного участка 1000 м<sup>2</sup>

Обозначение характерных точек границ	Координаты, м	
	X	Y
1	2	3
333	454334.64	1320644.54
336	454314.27	1320630.05
350	454291.09	1320662.65
351	454311.46	1320677.14
333	454334.64	1320644.54

Условный номер земельного участка 16:24:240303:2098:ЗУ152

Площадь земельного участка 1000 м<sup>2</sup>

Обозначение характерных точек границ	Координаты, м	
	X	Y
1	2	3
336	454314.27	1320630.05
338	454293.90	1320615.56
352	454270.72	1320648.16
350	454291.09	1320662.65
336	454314.27	1320630.05

Условный номер земельного участка 16:24:240303:2098:ЗУ153

Площадь земельного участка 1000 м<sup>2</sup>

Обозначение характерных точек границ	Координаты, м	
	X	Y
1	2	3
338	454293.90	1320615.56
340	454273.52	1320601.07
353	454250.34	1320633.67
352	454270.72	1320648.16
338	454293.90	1320615.56

Условный номер земельного участка 16:24:240303:2098:ЗУ154

Площадь земельного участка 1000 м<sup>2</sup>

Обозначение характерных точек границ	Координаты, м	
	X	Y
1	2	3
340	454273.52	1320601.07
342	454253.15	1320586.58
354	454229.97	1320619.18
353	454250.34	1320633.67
340	454273.52	1320601.07

Условный номер земельного участка 16:24:240303:2098:ЗУ155

Площадь земельного участка 1000 м<sup>2</sup>

Координаты, м	
---------------	--

Обозначение характерных точек границ	X	Y
	2	3
1		
342	454253.15	1320586.58
344	454232.78	1320572.09
355	454209.60	1320604.69
354	454229.97	1320619.18
342	454253.15	1320586.58

Условный номер земельного участка 16:24:240303:2098:3У156

Площадь земельного участка 1377 м<sup>2</sup>

Обозначение характерных точек границ	Координаты, м	
	X	Y
1	2	3
344	454232.78	1320572.09
349	454204.52	1320552.03
356	454193.00	1320566.50
357	454184.10	1320584.90
358	454183.74	1320586.27
355	454209.60	1320604.69
344	454232.78	1320572.09

Условный номер земельного участка 16:24:240303:2098:3У157

Площадь земельного участка 1010 м<sup>2</sup>

Обозначение характерных точек границ	Координаты, м	
	X	Y
1	2	3
359	454670.37	1320974.28
360	454677.15	1320953.78
361	454662.20	1320943.15
362	454636.82	1320978.85
363	454656.47	1320992.84
359	454670.37	1320974.28

Условный номер земельного участка 16:24:240303:2098:3У158

Площадь земельного участка 1000 м<sup>2</sup>

Обозначение характерных точек границ	Координаты, м	
	X	Y
1	2	3
364	454639.02	1320975.75
361	454662.20	1320943.15
365	454641.83	1320928.66
366	454618.65	1320961.26
364	454639.02	1320975.75

Условный номер земельного участка 16:24:240303:2098:3У159

Площадь земельного участка 1000 м<sup>2</sup>

Обозначение характерных точек границ	Координаты, м	
	X	Y
1	2	3
366	454618.65	1320961.26
365	454641.83	1320928.66
367	454621.45	1320914.17
368	454598.27	1320946.77
366	454618.65	1320961.26

Условный номер земельного участка 16:24:240303:2098:ЗУ160

Площадь земельного участка 1000 м<sup>2</sup>

Обозначение характерных точек границ	Координаты, м	
	X	Y
1	2	3
368	454598.27	1320946.77
367	454621.45	1320914.17
369	454601.08	1320899.68
370	454577.90	1320932.28
368	454598.27	1320946.77

Условный номер земельного участка 16:24:240303:2098:ЗУ161

Площадь земельного участка 1000 м<sup>2</sup>

Обозначение характерных точек границ	Координаты, м	
	X	Y
1	2	3
370	454577.90	1320932.28
369	454601.08	1320899.68
371	454580.71	1320885.20
372	454557.53	1320917.79
370	454577.90	1320932.28

Условный номер земельного участка 16:24:240303:2098:ЗУ162

Площадь земельного участка 1000 м<sup>2</sup>

Обозначение характерных точек границ	Координаты, м	
	X	Y
1	2	3
372	454557.53	1320917.79
371	454580.71	1320885.20
373	454560.34	1320870.71
374	454537.16	1320903.30
372	454557.53	1320917.79

Условный номер земельного участка 16:24:240303:2098:ЗУ163

Площадь земельного участка 1000 м<sup>2</sup>

Обозначение характерных точек границ	Координаты, м	
	X	Y
1	2	3
373	454560.34	1320870.71
375	454539.96	1320856.22
376	454516.78	1320888.82
374	454537.16	1320903.30
373	454560.34	1320870.71

Условный номер земельного участка 16:24:240303:2098:ЗУ164

Площадь земельного участка 980 м<sup>2</sup>

Обозначение характерных точек границ	Координаты, м	
	X	Y
1	2	3
363	454656.47	1320992.84
362	454636.82	1320978.85
377	454615.84	1321008.35
378	454643.71	1321028.17

379	454647.91	1321010.62
380	454644.85	1321008.30
363	454656.47	1320992.84
<b>Условный номер земельного участка 16:24:240303:2098:ЗУ165</b>		
<b>Площадь земельного участка 1000 м<sup>2</sup></b>		
Обозначение характерных точек границ	Координаты, м	
	X	Y
1	2	3
364	454639.02	1320975.75
366	454618.65	1320961.26
381	454595.47	1320993.86
377	454615.84	1321008.35
364	454639.02	1320975.75

<b>Условный номер земельного участка 16:24:240303:2098:ЗУ166</b>		
<b>Площадь земельного участка 1000 м<sup>2</sup></b>		
Обозначение характерных точек границ	Координаты, м	
	X	Y
1	2	3
366	454618.65	1320961.26
368	454598.27	1320946.77
382	454575.09	1320979.37
381	454595.47	1320993.86
366	454618.65	1320961.26

<b>Условный номер земельного участка 16:24:240303:2098:ЗУ167</b>		
<b>Площадь земельного участка 1000 м<sup>2</sup></b>		
Обозначение характерных точек границ	Координаты, м	
	X	Y
1	2	3
368	454598.27	1320946.77
370	454577.90	1320932.28
383	454554.72	1320964.88
382	454575.09	1320979.37
368	454598.27	1320946.77

<b>Условный номер земельного участка 16:24:240303:2098:ЗУ168</b>		
<b>Площадь земельного участка 1000 м<sup>2</sup></b>		
Обозначение характерных точек границ	Координаты, м	
	X	Y
1	2	3
370	454577.90	1320932.28
372	454557.53	1320917.79
384	454534.35	1320950.39
383	454554.72	1320964.88
370	454577.90	1320932.28

<b>Условный номер земельного участка 16:24:240303:2098:ЗУ169</b>		
<b>Площадь земельного участка 1000 м<sup>2</sup></b>		
Обозначение характерных точек границ	Координаты, м	
	X	Y
1	2	3
372	454557.53	1320917.79

374	454537.16	1320903.30
385	454513.98	1320935.90
384	454534.35	1320950.39
372	454557.53	1320917.79

Условный номер земельного участка 16:24:240303:2098:ЗУ170

Площадь земельного участка 1000 м<sup>2</sup>

Обозначение характерных точек границ	Координаты, м	
	X	Y
1	2	3
374	454537.16	1320903.30
376	454516.78	1320888.82
386	454493.60	1320921.41
385	454513.98	1320935.90
374	454537.16	1320903.30

Условный номер земельного участка 16:24:240303:2098:ЗУ171

Площадь земельного участка 1000 м<sup>2</sup>

Обозначение характерных точек границ	Координаты, м	
	X	Y
1	2	3
387	454523.66	1320844.62
388	454503.29	1320830.13
389	454480.11	1320862.73
390	454500.49	1320877.22
387	454523.66	1320844.62

Условный номер земельного участка 16:24:240303:2098:ЗУ172

Площадь земельного участка 1000 м<sup>2</sup>

Обозначение характерных точек границ	Координаты, м	
	X	Y
1	2	3
388	454503.29	1320830.13
391	454482.92	1320815.65
392	454459.74	1320848.24
389	454480.11	1320862.73
388	454503.29	1320830.13

Условный номер земельного участка 16:24:240303:2098:ЗУ173

Площадь земельного участка 1000 м<sup>2</sup>

Обозначение характерных точек границ	Координаты, м	
	X	Y
1	2	3
391	454482.92	1320815.65
393	454462.55	1320801.16
394	454439.37	1320833.75
392	454459.74	1320848.24
391	454482.92	1320815.65

Условный номер земельного участка 16:24:240303:2098:ЗУ174

Площадь земельного участка 1000 м<sup>2</sup>

Обозначение характерных точек границ	Координаты, м	
	X	Y

1	2	3
394	454439.37	1320833.75
393	454462.55	1320801.16
395	454442.17	1320786.67
396	454418.99	1320819.27
394	454439.37	1320833.75

Условный номер земельного участка 16:24:240303:2098:ЗУ175

Площадь земельного участка 1000 м<sup>2</sup>

Обозначение характерных точек границ	Координаты, м	
	X	Y
1	2	3
395	454442.17	1320786.67
397	454421.80	1320772.18
398	454398.62	1320804.78
396	454418.99	1320819.27
395	454442.17	1320786.67

Условный номер земельного участка 16:24:240303:2098:ЗУ176

Площадь земельного участка 1000 м<sup>2</sup>

Обозначение характерных точек границ	Координаты, м	
	X	Y
1	2	3
398	454398.62	1320804.78
397	454421.80	1320772.18
399	454401.43	1320757.69
400	454378.25	1320790.29
398	454398.62	1320804.78

Условный номер земельного участка 16:24:240303:2098:ЗУ177

Площадь земельного участка 1000 м<sup>2</sup>

Обозначение характерных точек границ	Координаты, м	
	X	Y
1	2	3
399	454401.43	1320757.69
401	454381.05	1320743.20
402	454357.88	1320775.80
400	454378.25	1320790.29
399	454401.43	1320757.69

Условный номер земельного участка 16:24:240303:2098:ЗУ178

Площадь земельного участка 1000 м<sup>2</sup>

Обозначение характерных точек границ	Координаты, м	
	X	Y
1	2	3
401	454381.05	1320743.20
403	454360.68	1320728.71
404	454337.50	1320761.31
402	454357.88	1320775.80
401	454381.05	1320743.20

Условный номер земельного участка 16:24:240303:2098:ЗУ179

Площадь земельного участка 1000 м<sup>2</sup>

Координаты, м	

Обозначение характерных точек границ	X	Y
1	2	3
404	454337.50	1320761.31
403	454360.68	1320728.71
405	454340.31	1320714.22
406	454317.13	1320746.82
404	454337.50	1320761.31

Условный номер земельного участка 16:24:240303:2098:ЗУ180

Площадь земельного участка 1000 м<sup>2</sup>

Обозначение характерных точек границ	Координаты, м	
	X	Y
1	2	3
405	454340.31	1320714.22
407	454319.94	1320699.73
408	454296.76	1320732.33
406	454317.13	1320746.82
405	454340.31	1320714.22

Условный номер земельного участка 16:24:240303:2098:ЗУ181

Площадь земельного участка 1000 м<sup>2</sup>

Обозначение характерных точек границ	Координаты, м	
	X	Y
1	2	3
390	454500.49	1320877.22
389	454480.11	1320862.73
409	454456.93	1320895.33
410	454477.31	1320909.82
390	454500.49	1320877.22

Условный номер земельного участка 16:24:240303:2098:ЗУ182

Площадь земельного участка 1000 м<sup>2</sup>

Обозначение характерных точек границ	Координаты, м	
	X	Y
1	2	3
389	454480.11	1320862.73
392	454459.74	1320848.24
411	454436.56	1320880.84
409	454456.93	1320895.33
389	454480.11	1320862.73

Условный номер земельного участка 16:24:240303:2098:ЗУ183

Площадь земельного участка 1000 м<sup>2</sup>

Обозначение характерных точек границ	Координаты, м	
	X	Y
1	2	3
392	454459.74	1320848.24
394	454439.37	1320833.75
412	454416.19	1320866.35
411	454436.56	1320880.84
392	454459.74	1320848.24

Условный номер земельного участка 16:24:240303:2098:ЗУ184

Площадь земельного участка 1000 м<sup>2</sup>

Обозначение характерных точек границ	Координаты, м	
	X	Y
1	2	3
394	454439.37	1320833.75
396	454418.99	1320819.27
413	454395.81	1320851.86
412	454416.19	1320866.35
394	454439.37	1320833.75

Условный номер земельного участка 16:24:240303:2098:ЗУ185

Площадь земельного участка 1000 м<sup>2</sup>

Обозначение характерных точек границ	Координаты, м	
	X	Y
1	2	3
396	454418.99	1320819.27
398	454398.62	1320804.78
414	454375.44	1320837.37
413	454395.81	1320851.86
396	454418.99	1320819.27

Условный номер земельного участка 16:24:240303:2098:ЗУ186

Площадь земельного участка 1000 м<sup>2</sup>

Обозначение характерных точек границ	Координаты, м	
	X	Y
1	2	3
398	454398.62	1320804.78
400	454378.25	1320790.29
415	454355.07	1320822.89
414	454375.44	1320837.37
398	454398.62	1320804.78

Условный номер земельного участка 16:24:240303:2098:ЗУ187

Площадь земельного участка 1000 м<sup>2</sup>

Обозначение характерных точек границ	Координаты, м	
	X	Y
1	2	3
400	454378.25	1320790.29
402	454357.88	1320775.80
416	454334.70	1320808.40
415	454355.07	1320822.89
400	454378.25	1320790.29

Условный номер земельного участка 16:24:240303:2098:ЗУ188

Площадь земельного участка 1000 м<sup>2</sup>

Обозначение характерных точек границ	Координаты, м	
	X	Y
1	2	3
402	454357.88	1320775.80
404	454337.50	1320761.31
417	454314.32	1320793.91
416	454334.70	1320808.40
402	454357.88	1320775.80

Условный номер земельного участка 16:24:240303:2098:ЗУ189

Площадь земельного участка 1000 м <sup>2</sup>		
Обозначение характерных точек границ	Координаты, м	
	X	Y
1	2	3
404	454337.50	1320761.31
406	454317.13	1320746.82
418	454293.95	1320779.42
417	454314.32	1320793.91
404	454337.50	1320761.31

Условный номер земельного участка 16:24:240303:2098:ЗУ190

Площадь земельного участка 1000 м <sup>2</sup>		
Обозначение характерных точек границ	Координаты, м	
	X	Y
1	2	3
406	454317.13	1320746.82
408	454296.76	1320732.33
419	454273.58	1320764.93
418	454293.95	1320779.42
406	454317.13	1320746.82

Условный номер земельного участка 16:24:240303:2098:ЗУ191

Площадь земельного участка 1000 м <sup>2</sup>		
Обозначение характерных точек границ	Координаты, м	
	X	Y
1	2	3
420	454303.64	1320688.14
421	454283.27	1320673.65
422	454260.09	1320706.25
423	454280.46	1320720.74
420	454303.64	1320688.14

Условный номер земельного участка 16:24:240303:2098:ЗУ192

Площадь земельного участка 1000 м <sup>2</sup>		
Обозначение характерных точек границ	Координаты, м	
	X	Y
1	2	3
421	454283.27	1320673.65
424	454262.89	1320659.16
425	454239.71	1320691.76
422	454260.09	1320706.25
421	454283.27	1320673.65

Условный номер земельного участка 16:24:240303:2098:ЗУ193

Площадь земельного участка 1000 м <sup>2</sup>		
Обозначение характерных точек границ	Координаты, м	
	X	Y
1	2	3
424	454262.89	1320659.16
426	454242.52	1320644.67
427	454219.34	1320677.27
425	454239.71	1320691.76
424	454262.89	1320659.16

Условный номер земельного участка 16:24:240303:2098:ЗУ194

Площадь земельного участка 1000 м<sup>2</sup>

Обозначение характерных точек границ	Координаты, м	
	X	Y
1	2	3
427	454219.34	1320677.27
426	454242.52	1320644.67
428	454222.15	1320630.18
429	454198.97	1320662.78
427	454219.34	1320677.27

Условный номер земельного участка 16:24:240303:2098:ЗУ195

Площадь земельного участка 1000 м<sup>2</sup>

Обозначение характерных точек границ	Координаты, м	
	X	Y
1	2	3
429	454198.97	1320662.78
428	454222.15	1320630.18
430	454201.77	1320615.69
431	454178.59	1320648.29
429	454198.97	1320662.78

Условный номер земельного участка 16:24:240303:2098:ЗУ196

Площадь земельного участка 1000 м<sup>2</sup>

Обозначение характерных точек границ	Координаты, м	
	X	Y
1	2	3
431	454178.59	1320648.29
430	454201.77	1320615.69
432	454181.40	1320601.20
433	454158.22	1320633.80
431	454178.59	1320648.29

Условный номер земельного участка 16:24:240303:2098:ЗУ197

Площадь земельного участка 1385 м<sup>2</sup>

Обозначение характерных точек границ	Координаты, м	
	X	Y
1	2	3
433	454158.22	1320633.80
432	454181.40	1320601.20
434	454175.56	1320597.05
435	454172.70	1320598.30
436	454156.80	1320600.20
437	454144.80	1320600.20
438	454134.60	1320595.70
439	454137.10	1320584.30
440	454137.10	1320577.26
441	454117.48	1320604.82
433	454158.22	1320633.80

Условный номер земельного участка 16:24:240303:2098:ЗУ198

Площадь земельного участка 1311 м<sup>2</sup>

Обозначение характерных точек границ	Координаты, м	
	X	Y

	X	Y
1	2	3
440	454137.10	1320577.26
442	454137.10	1320575.40
443	454138.40	1320567.10
444	454136.50	1320559.50
445	454126.30	1320554.40
446	454119.40	1320554.40
447	454101.71	1320573.57
448	454094.12	1320588.21
441	454117.48	1320604.82
440	454137.10	1320577.26

Условный номер земельного участка 16:24:240303:2098:ЗУ199

Площадь земельного участка 1000 м<sup>2</sup>

Обозначение характерных точек границ	Координаты, м	
	X	Y
1	2	3
423	454280.46	1320720.74
422	454260.09	1320706.25
449	454236.91	1320738.85
450	454257.28	1320753.34
423	454280.46	1320720.74

Условный номер земельного участка 16:24:240303:2098:ЗУ200

Площадь земельного участка 1000 м<sup>2</sup>

Обозначение характерных точек границ	Координаты, м	
	X	Y
1	2	3
422	454260.09	1320706.25
425	454239.71	1320691.76
451	454216.53	1320724.36
449	454236.91	1320738.85
422	454260.09	1320706.25

Условный номер земельного участка 16:24:240303:2098:ЗУ201

Площадь земельного участка 1000 м<sup>2</sup>

Обозначение характерных точек границ	Координаты, м	
	X	Y
1	2	3
425	454239.71	1320691.76
427	454219.34	1320677.27
452	454196.16	1320709.87
451	454216.53	1320724.36
425	454239.71	1320691.76

Условный номер земельного участка 16:24:240303:2098:ЗУ202

Площадь земельного участка 1000 м<sup>2</sup>

Обозначение характерных точек границ	Координаты, м	
	X	Y
1	2	3
427	454219.34	1320677.27
429	454198.97	1320662.78
453	454175.79	1320695.38
452	454196.16	1320709.87

427	454219.34	1320677.27
<b>Условный номер земельного участка 16:24:240303:2098:ЗУ203</b>		
<b>Площадь земельного участка 1000 м<sup>2</sup></b>		
Обозначение характерных точек границ	Координаты, м	
	X	Y
1	2	3
429	454198.97	1320662.78
431	454178.59	1320648.29
454	454155.41	1320680.89
453	454175.79	1320695.38
429	454198.97	1320662.78

<b>Условный номер земельного участка 16:24:240303:2098:ЗУ204</b>		
<b>Площадь земельного участка 1000 м<sup>2</sup></b>		
Обозначение характерных точек границ	Координаты, м	
	X	Y
1	2	3
431	454178.59	1320648.29
433	454158.22	1320633.80
455	454135.04	1320666.40
454	454155.41	1320680.89
431	454178.59	1320648.29

<b>Условный номер земельного участка 16:24:240303:2098:ЗУ205</b>		
<b>Площадь земельного участка 1000 м<sup>2</sup></b>		
Обозначение характерных точек границ	Координаты, м	
	X	Y
1	2	3
433	454158.22	1320633.80
456	454137.85	1320619.31
457	454114.67	1320651.91
455	454135.04	1320666.40
433	454158.22	1320633.80

<b>Условный номер земельного участка 16:24:240303:2098:ЗУ206</b>		
<b>Площадь земельного участка 1000 м<sup>2</sup></b>		
Обозначение характерных точек границ	Координаты, м	
	X	Y
1	2	3
456	454137.85	1320619.31
441	454117.48	1320604.82
458	454094.30	1320637.42
457	454114.67	1320651.91
456	454137.85	1320619.31

<b>Условный номер земельного участка 16:24:240303:2098:ЗУ207</b>		
<b>Площадь земельного участка 1166 м<sup>2</sup></b>		
Обозначение характерных точек границ	Координаты, м	
	X	Y
1	2	3
441	454117.48	1320604.82
448	454094.12	1320588.21
459	454093.57	1320589.27

460	454087.00	1320597.10
461	454080.89	1320605.18
462	454070.89	1320620.78
458	454094.30	1320637.42
441	454117.48	1320604.82

Условный номер земельного участка 16:24:240303:2098:ЗУ208

Площадь земельного участка 1000 м<sup>2</sup>

Обозначение характерных точек границ	Координаты, м	
	X	Y
1	2	3
463	454640.16	1321042.21
464	454628.39	1321033.84
465	454605.21	1321066.44
466	454603.24	1321069.21
467	454629.03	1321087.55
463	454640.16	1321042.21

Условный номер земельного участка 16:24:240303:2098:ЗУ209

Площадь земельного участка 1000 м<sup>2</sup>

Обозначение характерных точек границ	Координаты, м	
	X	Y
1	2	3
464	454628.39	1321033.84
468	454608.02	1321019.35
469	454584.84	1321051.95
465	454605.21	1321066.44
464	454628.39	1321033.84

Условный номер земельного участка 16:24:240303:2098:ЗУ210

Площадь земельного участка 1000 м<sup>2</sup>

Обозначение характерных точек границ	Координаты, м	
	X	Y
1	2	3
468	454608.02	1321019.35
470	454587.64	1321004.86
471	454564.47	1321037.46
469	454584.84	1321051.95
468	454608.02	1321019.35

Условный номер земельного участка 16:24:240303:2098:ЗУ211

Площадь земельного участка 1000 м<sup>2</sup>

Обозначение характерных точек границ	Координаты, м	
	X	Y
1	2	3
470	454587.64	1321004.86
472	454567.27	1320990.37
473	454544.09	1321022.97
471	454564.47	1321037.46
470	454587.64	1321004.86

Условный номер земельного участка 16:24:240303:2098:ЗУ212

Площадь земельного участка 1000 м<sup>2</sup>

Координаты, м	
---------------	--

Обозначение характерных точек границ	Координаты, м	
	X	Y
<b>1</b>	<b>2</b>	<b>3</b>
472	454567.27	1320990.37
474	454546.90	1320975.89
475	454523.72	1321008.48
473	454544.09	1321022.97
472	454567.27	1320990.37

Условный номер земельного участка 16:24:240303:2098:ЗУ213

Площадь земельного участка 1000 м<sup>2</sup>

Обозначение характерных точек границ	Координаты, м	
	X	Y
<b>1</b>	<b>2</b>	<b>3</b>
474	454546.90	1320975.89
476	454526.53	1320961.40
477	454503.35	1320993.99
475	454523.72	1321008.48
474	454546.90	1320975.89

Условный номер земельного участка 16:24:240303:2098:ЗУ214

Площадь земельного участка 1000 м<sup>2</sup>

Обозначение характерных точек границ	Координаты, м	
	X	Y
<b>1</b>	<b>2</b>	<b>3</b>
477	454503.35	1320993.99
476	454526.53	1320961.40
478	454506.15	1320946.91
479	454482.97	1320979.51
477	454503.35	1320993.99

Условный номер земельного участка 16:24:240303:2098:ЗУ215

Площадь земельного участка 1000 м<sup>2</sup>

Обозначение характерных точек границ	Координаты, м	
	X	Y
<b>1</b>	<b>2</b>	<b>3</b>
479	454482.97	1320979.51
478	454506.15	1320946.91
480	454485.78	1320932.42
481	454462.60	1320965.02
479	454482.97	1320979.51

Условный номер земельного участка 16:24:240303:2098:ЗУ216

Площадь земельного участка 1424 м<sup>2</sup>

Обозначение характерных точек границ	Координаты, м	
	X	Y
<b>1</b>	<b>2</b>	<b>3</b>
482	454619.65	1321125.80
467	454629.03	1321087.55
466	454603.24	1321069.21
483	454582.03	1321099.04
482	454619.65	1321125.80

Условный номер земельного участка 16:24:240303:2098:ЗУ217

Площадь земельного участка 1000 м<sup>2</sup>

Обозначение характерных точек границ	Координаты, м	
	X	Y
1	2	3
483	454582.03	1321099.04
466	454603.24	1321069.21
465	454605.21	1321066.44
469	454584.84	1321051.95
484	454561.66	1321084.55
483	454582.03	1321099.04

Условный номер земельного участка 16:24:240303:2098:ЗУ218

Площадь земельного участка 1000 м<sup>2</sup>

Обозначение характерных точек границ	Координаты, м	
	X	Y
1	2	3
484	454561.66	1321084.55
469	454584.84	1321051.95
471	454564.47	1321037.46
485	454541.29	1321070.06
484	454561.66	1321084.55

Условный номер земельного участка 16:24:240303:2098:ЗУ219

Площадь земельного участка 1000 м<sup>2</sup>

Обозначение характерных точек границ	Координаты, м	
	X	Y
1	2	3
485	454541.29	1321070.06
471	454564.47	1321037.46
473	454544.09	1321022.97
486	454520.91	1321055.57
485	454541.29	1321070.06

Условный номер земельного участка 16:24:240303:2098:ЗУ220

Площадь земельного участка 1000 м<sup>2</sup>

Обозначение характерных точек границ	Координаты, м	
	X	Y
1	2	3
473	454544.09	1321022.97
475	454523.72	1321008.48
487	454500.54	1321041.08
486	454520.91	1321055.57
473	454544.09	1321022.97

Условный номер земельного участка 16:24:240303:2098:ЗУ221

Площадь земельного участка 1000 м<sup>2</sup>

Обозначение характерных точек границ	Координаты, м	
	X	Y
1	2	3
475	454523.72	1321008.48
477	454503.35	1320993.99
488	454480.17	1321026.59
487	454500.54	1321041.08
475	454523.72	1321008.48

Условный номер земельного участка 16:24:240303:2098:ЗУ222

<b>Площадь земельного участка 1000 м<sup>2</sup></b>		
<b>Обозначение характерных точек границ</b>	<b>Координаты, м</b>	
	<b>X</b>	<b>Y</b>
<b>1</b>	<b>2</b>	<b>3</b>
477	454503.35	1320993.99
479	454482.97	1320979.51
489	454459.79	1321012.10
488	454480.17	1321026.59
477	454503.35	1320993.99
<b>Условный номер земельного участка 16:24:240303:2098:ЗУ223</b>		
<b>Площадь земельного участка 1000 м<sup>2</sup></b>		
<b>Обозначение характерных точек границ</b>	<b>Координаты, м</b>	
	<b>X</b>	<b>Y</b>
<b>1</b>	<b>2</b>	<b>3</b>
479	454482.97	1320979.51
481	454462.60	1320965.02
490	454439.42	1320997.61
489	454459.79	1321012.10
479	454482.97	1320979.51
<b>Условный номер земельного участка 16:24:240303:2098:ЗУ224</b>		
<b>Площадь земельного участка 1000 м<sup>2</sup></b>		
<b>Обозначение характерных точек границ</b>	<b>Координаты, м</b>	
	<b>X</b>	<b>Y</b>
<b>1</b>	<b>2</b>	<b>3</b>
491	454446.30	1320953.42
492	454469.48	1320920.82
493	454449.11	1320906.34
494	454425.93	1320938.93
491	454446.30	1320953.42
<b>Условный номер земельного участка 16:24:240303:2098:ЗУ225</b>		
<b>Площадь земельного участка 1000 м<sup>2</sup></b>		
<b>Обозначение характерных точек границ</b>	<b>Координаты, м</b>	
	<b>X</b>	<b>Y</b>
<b>1</b>	<b>2</b>	<b>3</b>
493	454449.11	1320906.34
495	454428.74	1320891.85
496	454405.56	1320924.44
494	454425.93	1320938.93
493	454449.11	1320906.34
<b>Условный номер земельного участка 16:24:240303:2098:ЗУ226</b>		
<b>Площадь земельного участка 1000 м<sup>2</sup></b>		
<b>Обозначение характерных точек границ</b>	<b>Координаты, м</b>	
	<b>X</b>	<b>Y</b>
<b>1</b>	<b>2</b>	<b>3</b>
496	454405.56	1320924.44
495	454428.74	1320891.85
497	454408.36	1320877.36
498	454385.18	1320909.96
496	454405.56	1320924.44

Условный номер земельного участка 16:24:240303:2098:ЗУ227

Площадь земельного участка 1000 м<sup>2</sup>

Обозначение характерных точек границ	Координаты, м	
	X	Y
1	2	3
498	454385.18	1320909.96
497	454408.36	1320877.36
499	454387.99	1320862.87
500	454364.81	1320895.47
498	454385.18	1320909.96

Условный номер земельного участка 16:24:240303:2098:ЗУ228

Площадь земельного участка 1000 м<sup>2</sup>

Обозначение характерных точек границ	Координаты, м	
	X	Y
1	2	3
500	454364.81	1320895.47
499	454387.99	1320862.87
501	454367.62	1320848.38
502	454344.44	1320880.98
500	454364.81	1320895.47

Условный номер земельного участка 16:24:240303:2098:ЗУ229

Площадь земельного участка 1000 м<sup>2</sup>

Обозначение характерных точек границ	Координаты, м	
	X	Y
1	2	3
501	454367.62	1320848.38
503	454347.25	1320833.89
504	454324.07	1320866.49
502	454344.44	1320880.98
501	454367.62	1320848.38

Условный номер земельного участка 16:24:240303:2098:ЗУ230

Площадь земельного участка 1000 м<sup>2</sup>

Обозначение характерных точек границ	Координаты, м	
	X	Y
1	2	3
504	454324.07	1320866.49
503	454347.25	1320833.89
505	454326.87	1320819.40
506	454303.69	1320852.00
504	454324.07	1320866.49

Условный номер земельного участка 16:24:240303:2098:ЗУ231

Площадь земельного участка 1000 м<sup>2</sup>

Обозначение характерных точек границ	Координаты, м	
	X	Y
1	2	3
506	454303.69	1320852.00
505	454326.87	1320819.40
507	454306.50	1320804.91
508	454283.32	1320837.51

506	454303.69	1320852.00
<b>Условный номер земельного участка 16:24:240303:2098:ЗУ232</b>		
<b>Площадь земельного участка 1000 м<sup>2</sup></b>		
Обозначение характерных точек границ	Координаты, м	
	X	Y
1	2	3
508	454283.32	1320837.51
507	454306.50	1320804.91
509	454286.13	1320790.42
510	454262.95	1320823.02
508	454283.32	1320837.51
<b>Условный номер земельного участка 16:24:240303:2098:ЗУ233</b>		
<b>Площадь земельного участка 1000 м<sup>2</sup></b>		
Обозначение характерных точек границ	Координаты, м	
	X	Y
1	2	3
510	454262.95	1320823.02
509	454286.13	1320790.42
511	454265.75	1320775.93
512	454242.57	1320808.53
510	454262.95	1320823.02
<b>Условный номер земельного участка 16:24:240303:2098:ЗУ234</b>		
<b>Площадь земельного участка 1000 м<sup>2</sup></b>		
Обозначение характерных точек границ	Координаты, м	
	X	Y
1	2	3
491	454446.30	1320953.42
494	454425.93	1320938.93
513	454402.75	1320971.53
514	454423.12	1320986.02
491	454446.30	1320953.42
<b>Условный номер земельного участка 16:24:240303:2098:ЗУ235</b>		
<b>Площадь земельного участка 1000 м<sup>2</sup></b>		
Обозначение характерных точек границ	Координаты, м	
	X	Y
1	2	3
494	454425.93	1320938.93
496	454405.56	1320924.44
515	454382.38	1320957.04
513	454402.75	1320971.53
494	454425.93	1320938.93
<b>Условный номер земельного участка 16:24:240303:2098:ЗУ236</b>		
<b>Площадь земельного участка 1000 м<sup>2</sup></b>		
Обозначение характерных точек границ	Координаты, м	
	X	Y
1	2	3
496	454405.56	1320924.44
498	454385.18	1320909.96

516	454362.00	1320942.55
515	454382.38	1320957.04
496	454405.56	1320924.44
<b>Условный номер земельного участка 16:24:240303:2098:ЗУ237</b>		
<b>Площадь земельного участка 1000 м<sup>2</sup></b>		
Обозначение характерных точек границ	Координаты, м	
	X	Y
1	2	3
498	454385.18	1320909.96
500	454364.81	1320895.47
517	454341.63	1320928.06
516	454362.00	1320942.55
498	454385.18	1320909.96

<b>Условный номер земельного участка 16:24:240303:2098:ЗУ238</b>		
<b>Площадь земельного участка 1000 м<sup>2</sup></b>		
Обозначение характерных точек границ	Координаты, м	
	X	Y
1	2	3
500	454364.81	1320895.47
502	454344.44	1320880.98
518	454321.26	1320913.58
517	454341.63	1320928.06
500	454364.81	1320895.47

<b>Условный номер земельного участка 16:24:240303:2098:ЗУ239</b>		
<b>Площадь земельного участка 1000 м<sup>2</sup></b>		
Обозначение характерных точек границ	Координаты, м	
	X	Y
1	2	3
502	454344.44	1320880.98
504	454324.07	1320866.49
519	454300.89	1320899.09
518	454321.26	1320913.58
502	454344.44	1320880.98

<b>Условный номер земельного участка 16:24:240303:2098:ЗУ240</b>		
<b>Площадь земельного участка 1000 м<sup>2</sup></b>		
Обозначение характерных точек границ	Координаты, м	
	X	Y
1	2	3
504	454324.07	1320866.49
506	454303.69	1320852.00
520	454280.51	1320884.60
519	454300.89	1320899.09
504	454324.07	1320866.49

<b>Условный номер земельного участка 16:24:240303:2098:ЗУ241</b>		
<b>Площадь земельного участка 1000 м<sup>2</sup></b>		
Обозначение характерных точек границ	Координаты, м	
	X	Y
1	2	3
506	454303.69	1320852.00

508	454283.32	1320837.51
521	454260.14	1320870.11
520	454280.51	1320884.60
506	454303.69	1320852.00

Условный номер земельного участка 16:24:240303:2098:ЗУ242

Площадь земельного участка 1000 м<sup>2</sup>

Обозначение характерных точек границ	Координаты, м	
	X	Y
1	2	3
508	454283.32	1320837.51
510	454262.95	1320823.02
522	454239.77	1320855.62
521	454260.14	1320870.11
508	454283.32	1320837.51

Условный номер земельного участка 16:24:240303:2098:ЗУ243

Площадь земельного участка 1000 м<sup>2</sup>

Обозначение характерных точек границ	Координаты, м	
	X	Y
1	2	3
510	454262.95	1320823.02
512	454242.57	1320808.53
523	454219.39	1320841.13
522	454239.77	1320855.62
510	454262.95	1320823.02

Условный номер земельного участка 16:24:240303:2098:ЗУ244

Площадь земельного участка 1000 м<sup>2</sup>

Обозначение характерных точек границ	Координаты, м	
	X	Y
1	2	3
524	454249.46	1320764.34
525	454229.08	1320749.85
526	454205.90	1320782.45
527	454226.28	1320796.94
524	454249.46	1320764.34

Условный номер земельного участка 16:24:240303:2098:ЗУ245

Площадь земельного участка 1000 м<sup>2</sup>

Обозначение характерных точек границ	Координаты, м	
	X	Y
1	2	3
525	454229.08	1320749.85
528	454208.71	1320735.36
529	454185.53	1320767.96
526	454205.90	1320782.45
525	454229.08	1320749.85

Условный номер земельного участка 16:24:240303:2098:ЗУ246

Площадь земельного участка 1000 м<sup>2</sup>

Обозначение характерных точек границ	Координаты, м	
	X	Y

1	2	3
529	454185.53	1320767.96
528	454208.71	1320735.36
530	454188.34	1320720.87
531	454165.16	1320753.47
529	454185.53	1320767.96

Условный номер земельного участка 16:24:240303:2098:ЗУ247

Площадь земельного участка 1000 м<sup>2</sup>

Обозначение характерных точек границ	Координаты, м	
	X	Y
1	2	3
530	454188.34	1320720.87
532	454167.96	1320706.38
533	454144.78	1320738.98
531	454165.16	1320753.47
530	454188.34	1320720.87

Условный номер земельного участка 16:24:240303:2098:ЗУ248

Площадь земельного участка 1000 м<sup>2</sup>

Обозначение характерных точек границ	Координаты, м	
	X	Y
1	2	3
533	454144.78	1320738.98
532	454167.96	1320706.38
534	454147.59	1320691.89
535	454124.41	1320724.49
533	454144.78	1320738.98

Условный номер земельного участка 16:24:240303:2098:ЗУ249

Площадь земельного участка 1000 м<sup>2</sup>

Обозначение характерных точек границ	Координаты, м	
	X	Y
1	2	3
534	454147.59	1320691.89
536	454127.22	1320677.40
537	454104.04	1320710.00
535	454124.41	1320724.49
534	454147.59	1320691.89

Условный номер земельного участка 16:24:240303:2098:ЗУ250

Площадь земельного участка 1000 м<sup>2</sup>

Обозначение характерных точек границ	Координаты, м	
	X	Y
1	2	3
536	454127.22	1320677.40
538	454106.85	1320662.91
539	454083.67	1320695.51
537	454104.04	1320710.00
536	454127.22	1320677.40

Условный номер земельного участка 16:24:240303:2098:ЗУ251

Площадь земельного участка 1000 м<sup>2</sup>

Координаты, м	
---------------	--

Обозначение характерных точек границ	X	Y
1	2	3
539	454083.67	1320695.51
538	454106.85	1320662.91
540	454086.47	1320648.42
541	454063.29	1320681.02
539	454083.67	1320695.51

Условный номер земельного участка 16:24:240303:2098:ЗУ252

Площадь земельного участка 1171 м<sup>2</sup>

Обозначение характерных точек границ	Координаты, м	
	X	Y
1	2	3
541	454063.29	1320681.02
540	454086.47	1320648.42
542	454062.96	1320631.70
543	454054.51	1320642.91
544	454041.47	1320660.75
545	454039.23	1320663.90
541	454063.29	1320681.02

Условный номер земельного участка 16:24:240303:2098:ЗУ253

Площадь земельного участка 1000 м<sup>2</sup>

Обозначение характерных точек границ	Координаты, м	
	X	Y
1	2	3
527	454226.28	1320796.94
526	454205.90	1320782.45
546	454182.72	1320815.05
547	454203.10	1320829.54
527	454226.28	1320796.94

Условный номер земельного участка 16:24:240303:2098:ЗУ254

Площадь земельного участка 1000 м<sup>2</sup>

Обозначение характерных точек границ	Координаты, м	
	X	Y
1	2	3
546	454182.72	1320815.05
526	454205.90	1320782.45
529	454185.53	1320767.96
548	454162.35	1320800.56
546	454182.72	1320815.05

Условный номер земельного участка 16:24:240303:2098:ЗУ255

Площадь земельного участка 1000 м<sup>2</sup>

Обозначение характерных точек границ	Координаты, м	
	X	Y
1	2	3
529	454185.53	1320767.96
531	454165.16	1320753.47
549	454141.98	1320786.07
548	454162.35	1320800.56
529	454185.53	1320767.96

Условный номер земельного участка 16:24:240303:2098:ЗУ256

<b>Площадь земельного участка 1000 м<sup>2</sup></b>		
<b>Обозначение характерных точек границ</b>	<b>Координаты, м</b>	
	<b>X</b>	<b>Y</b>
<b>1</b>	<b>2</b>	<b>3</b>
531	454165.16	1320753.47
533	454144.78	1320738.98
550	454121.60	1320771.58
549	454141.98	1320786.07
531	454165.16	1320753.47
<b>Условный номер земельного участка 16:24:240303:2098:ЗУ257</b>		
<b>Площадь земельного участка 1000 м<sup>2</sup></b>		
<b>Обозначение характерных точек границ</b>	<b>Координаты, м</b>	
	<b>X</b>	<b>Y</b>
<b>1</b>	<b>2</b>	<b>3</b>
550	454121.60	1320771.58
533	454144.78	1320738.98
535	454124.41	1320724.49
551	454101.23	1320757.09
550	454121.60	1320771.58
<b>Условный номер земельного участка 16:24:240303:2098:ЗУ258</b>		
<b>Площадь земельного участка 1000 м<sup>2</sup></b>		
<b>Обозначение характерных точек границ</b>	<b>Координаты, м</b>	
	<b>X</b>	<b>Y</b>
<b>1</b>	<b>2</b>	<b>3</b>
535	454124.41	1320724.49
537	454104.04	1320710.00
552	454080.86	1320742.60
551	454101.23	1320757.09
535	454124.41	1320724.49
<b>Условный номер земельного участка 16:24:240303:2098:ЗУ259</b>		
<b>Площадь земельного участка 1000 м<sup>2</sup></b>		
<b>Обозначение характерных точек границ</b>	<b>Координаты, м</b>	
	<b>X</b>	<b>Y</b>
<b>1</b>	<b>2</b>	<b>3</b>
552	454080.86	1320742.60
537	454104.04	1320710.00
539	454083.67	1320695.51
553	454060.49	1320728.11
552	454080.86	1320742.60
<b>Условный номер земельного участка 16:24:240303:2098:ЗУ260</b>		
<b>Площадь земельного участка 1000 м<sup>2</sup></b>		
<b>Обозначение характерных точек границ</b>	<b>Координаты, м</b>	
	<b>X</b>	<b>Y</b>
<b>1</b>	<b>2</b>	<b>3</b>
553	454060.49	1320728.11
539	454083.67	1320695.51
541	454063.29	1320681.02
554	454040.11	1320713.62
553	454060.49	1320728.11

<b>Условный номер земельного участка 16:24:240303:2098:ЗУ261</b>		
<b>Площадь земельного участка 1186 м<sup>2</sup></b>		
Обозначение характерных точек границ	Координаты, м	
	X	Y
1	2	3
541	454063.29	1320681.02
545	454039.23	1320663.90
555	454021.98	1320688.09
556	454019.94	1320690.20
557	454015.67	1320696.23
554	454040.11	1320713.62
541	454063.29	1320681.02

<b>Условный номер земельного участка 16:24:240303:2098:ЗУ262</b>		
<b>Площадь земельного участка 1055 м<sup>2</sup></b>		
Обозначение характерных точек границ	Координаты, м	
	X	Y
1	2	3
558	454568.59	1321204.22
559	454591.77	1321171.62
560	454614.94	1321139.00
561	454615.70	1321139.54
562	454589.32	1321218.96
558	454568.59	1321204.22

<b>Условный номер земельного участка 16:24:240303:2098:ЗУ263</b>		
<b>Площадь земельного участка 1000 м<sup>2</sup></b>		
Обозначение характерных точек границ	Координаты, м	
	X	Y
1	2	3
560	454614.94	1321139.00
563	454594.58	1321124.53
564	454571.40	1321157.13
559	454591.77	1321171.62
560	454614.94	1321139.00

<b>Условный номер земельного участка 16:24:240303:2098:ЗУ264</b>		
<b>Площадь земельного участка 1000 м<sup>2</sup></b>		
Обозначение характерных точек границ	Координаты, м	
	X	Y
1	2	3
563	454594.58	1321124.53
565	454574.21	1321110.04
566	454551.03	1321142.64
564	454571.40	1321157.13
563	454594.58	1321124.53

<b>Условный номер земельного участка 16:24:240303:2098:ЗУ265</b>		
<b>Площадь земельного участка 1000 м<sup>2</sup></b>		
Обозначение характерных точек границ	Координаты, м	
	X	Y
1	2	3
565	454574.21	1321110.04

567	454553.84	1321095.55
568	454530.66	1321128.15
566	454551.03	1321142.64
565	454574.21	1321110.04

Условный номер земельного участка 16:24:240303:2098:ЗУ266

Площадь земельного участка 1000 м<sup>2</sup>

Обозначение характерных точек границ	Координаты, м	
	X	Y
1	2	3
567	454553.84	1321095.55
569	454533.46	1321081.06
570	454510.28	1321113.66
568	454530.66	1321128.15
567	454553.84	1321095.55

Условный номер земельного участка 16:24:240303:2098:ЗУ267

Площадь земельного участка 1000 м<sup>2</sup>

Обозначение характерных точек границ	Координаты, м	
	X	Y
1	2	3
569	454533.46	1321081.06
571	454513.09	1321066.58
572	454489.91	1321099.17
570	454510.28	1321113.66
569	454533.46	1321081.06

Условный номер земельного участка 16:24:240303:2098:ЗУ268

Площадь земельного участка 1000 м<sup>2</sup>

Обозначение характерных точек границ	Координаты, м	
	X	Y
1	2	3
571	454513.09	1321066.58
573	454492.72	1321052.09
574	454469.54	1321084.68
572	454489.91	1321099.17
571	454513.09	1321066.58

Условный номер земельного участка 16:24:240303:2098:ЗУ269

Площадь земельного участка 1000 м<sup>2</sup>

Обозначение характерных точек границ	Координаты, м	
	X	Y
1	2	3
573	454492.72	1321052.09
575	454472.34	1321037.60
576	454449.16	1321070.20
574	454469.54	1321084.68
573	454492.72	1321052.09

Условный номер земельного участка 16:24:240303:2098:ЗУ270

Площадь земельного участка 1000 м<sup>2</sup>

Обозначение характерных точек границ	Координаты, м	
	X	Y

1	2	3
575	454472.34	1321037.60
577	454451.97	1321023.11
578	454428.79	1321055.71
576	454449.16	1321070.20
575	454472.34	1321037.60

Условный номер земельного участка 16:24:240303:2098:ЗУ271

Площадь земельного участка 1000 м<sup>2</sup>

Обозначение характерных точек границ	Координаты, м	
	X	Y
1	2	3
577	454451.97	1321023.11
579	454431.60	1321008.62
580	454408.42	1321041.22
578	454428.79	1321055.71
577	454451.97	1321023.11

Условный номер земельного участка 16:24:240303:2098:ЗУ272

Площадь земельного участка 1000 м<sup>2</sup>

Обозначение характерных точек границ	Координаты, м	
	X	Y
1	2	3
559	454591.77	1321171.62
564	454571.40	1321157.13
581	454548.22	1321189.73
558	454568.59	1321204.22
559	454591.77	1321171.62

Условный номер земельного участка 16:24:240303:2098:ЗУ273

Площадь земельного участка 1000 м<sup>2</sup>

Обозначение характерных точек границ	Координаты, м	
	X	Y
1	2	3
564	454571.40	1321157.13
566	454551.03	1321142.64
582	454527.85	1321175.24
581	454548.22	1321189.73
564	454571.40	1321157.13

Условный номер земельного участка 16:24:240303:2098:ЗУ274

Площадь земельного участка 1000 м<sup>2</sup>

Обозначение характерных точек границ	Координаты, м	
	X	Y
1	2	3
566	454551.03	1321142.64
568	454530.66	1321128.15
583	454507.48	1321160.75
582	454527.85	1321175.24
566	454551.03	1321142.64

Условный номер земельного участка 16:24:240303:2098:ЗУ275

Площадь земельного участка 1000 м<sup>2</sup>

Координаты, м	

Обозначение характерных точек границ	X	Y
1	2	3
568	454530.66	1321128.15
570	454510.28	1321113.66
584	454487.10	1321146.26
583	454507.48	1321160.75
568	454530.66	1321128.15

Условный номер земельного участка 16:24:240303:2098:ЗУ276

Площадь земельного участка 1000 м<sup>2</sup>

Обозначение характерных точек границ	Координаты, м	
	X	Y
1	2	3
570	454510.28	1321113.66
572	454489.91	1321099.17
585	454466.73	1321131.77
584	454487.10	1321146.26
570	454510.28	1321113.66

Условный номер земельного участка 16:24:240303:2098:ЗУ277

Площадь земельного участка 1000 м<sup>2</sup>

Обозначение характерных точек границ	Координаты, м	
	X	Y
1	2	3
572	454489.91	1321099.17
574	454469.54	1321084.68
586	454446.36	1321117.28
585	454466.73	1321131.77
572	454489.91	1321099.17

Условный номер земельного участка 16:24:240303:2098:ЗУ278

Площадь земельного участка 1000 м<sup>2</sup>

Обозначение характерных точек границ	Координаты, м	
	X	Y
1	2	3
586	454446.36	1321117.28
574	454469.54	1321084.68
576	454449.16	1321070.20
587	454425.98	1321102.79
586	454446.36	1321117.28

Условный номер земельного участка 16:24:240303:2098:ЗУ279

Площадь земельного участка 1000 м<sup>2</sup>

Обозначение характерных точек границ	Координаты, м	
	X	Y
1	2	3
576	454449.16	1321070.20
578	454428.79	1321055.71
588	454405.61	1321088.30
587	454425.98	1321102.79
576	454449.16	1321070.20

Условный номер земельного участка 16:24:240303:2098:ЗУ280

Площадь земельного участка 1000 м<sup>2</sup>

Обозначение характерных точек границ	Координаты, м	
	X	Y
1	2	3
578	454428.79	1321055.71
580	454408.42	1321041.22
589	454385.24	1321073.82
588	454405.61	1321088.30
578	454428.79	1321055.71

Условный номер земельного участка 16:24:240303:2098:ЗУ281

Площадь земельного участка 1000 м<sup>2</sup>

Обозначение характерных точек границ	Координаты, м	
	X	Y
1	2	3
590	454392.12	1321029.62
591	454415.30	1320997.03
592	454394.93	1320982.54
593	454371.75	1321015.13
590	454392.12	1321029.62

Условный номер земельного участка 16:24:240303:2098:ЗУ282

Площадь земельного участка 1000 м<sup>2</sup>

Обозначение характерных точек границ	Координаты, м	
	X	Y
1	2	3
593	454371.75	1321015.13
592	454394.93	1320982.54
594	454374.55	1320968.05
595	454351.37	1321000.65
593	454371.75	1321015.13

Условный номер земельного участка 16:24:240303:2098:ЗУ283

Площадь земельного участка 1000 м<sup>2</sup>

Обозначение характерных точек границ	Координаты, м	
	X	Y
1	2	3
594	454374.55	1320968.05
596	454354.18	1320953.56
597	454331.00	1320986.16
595	454351.37	1321000.65
594	454374.55	1320968.05

Условный номер земельного участка 16:24:240303:2098:ЗУ284

Площадь земельного участка 1000 м<sup>2</sup>

Обозначение характерных точек границ	Координаты, м	
	X	Y
1	2	3
597	454331.00	1320986.16
596	454354.18	1320953.56
598	454333.81	1320939.07
599	454310.63	1320971.67
597	454331.00	1320986.16

Условный номер земельного участка 16:24:240303:2098:ЗУ285

Площадь земельного участка 1000 м <sup>2</sup>		
Обозначение характерных точек границ	Координаты, м	
	X	Y
1	2	3
598	454333.81	1320939.07
600	454313.44	1320924.58
601	454290.26	1320957.18
599	454310.63	1320971.67
598	454333.81	1320939.07

Условный номер земельного участка 16:24:240303:2098:ЗУ286

Площадь земельного участка 1000 м <sup>2</sup>		
Обозначение характерных точек границ	Координаты, м	
	X	Y
1	2	3
601	454290.26	1320957.18
600	454313.44	1320924.58
602	454293.06	1320910.09
603	454269.88	1320942.69
601	454290.26	1320957.18

Условный номер земельного участка 16:24:240303:2098:ЗУ287

Площадь земельного участка 1000 м <sup>2</sup>		
Обозначение характерных точек границ	Координаты, м	
	X	Y
1	2	3
602	454293.06	1320910.09
604	454272.69	1320895.60
605	454249.51	1320928.20
603	454269.88	1320942.69
602	454293.06	1320910.09

Условный номер земельного участка 16:24:240303:2098:ЗУ288

Площадь земельного участка 1000 м <sup>2</sup>		
Обозначение характерных точек границ	Координаты, м	
	X	Y
1	2	3
605	454249.51	1320928.20
604	454272.69	1320895.60
606	454252.32	1320881.11
607	454229.14	1320913.71
605	454249.51	1320928.20

Условный номер земельного участка 16:24:240303:2098:ЗУ289

Площадь земельного участка 1000 м <sup>2</sup>		
Обозначение характерных точек границ	Координаты, м	
	X	Y
1	2	3
607	454229.14	1320913.71
606	454252.32	1320881.11
608	454231.94	1320866.62
609	454208.76	1320899.22
607	454229.14	1320913.71

Условный номер земельного участка 16:24:240303:2098:ЗУ290

Площадь земельного участка 1000 м<sup>2</sup>

Обозначение характерных точек границ	Координаты, м	
	X	Y
1	2	3
608	454231.94	1320866.62
610	454211.57	1320852.13
611	454188.39	1320884.73
609	454208.76	1320899.22
608	454231.94	1320866.62

Условный номер земельного участка 16:24:240303:2098:ЗУ291

Площадь земельного участка 1000 м<sup>2</sup>

Обозначение характерных точек границ	Координаты, м	
	X	Y
1	2	3
612	454368.94	1321062.22
590	454392.12	1321029.62
593	454371.75	1321015.13
613	454348.57	1321047.73
612	454368.94	1321062.22

Условный номер земельного участка 16:24:240303:2098:ЗУ292

Площадь земельного участка 1000 м<sup>2</sup>

Обозначение характерных точек границ	Координаты, м	
	X	Y
1	2	3
593	454371.75	1321015.13
595	454351.37	1321000.65
614	454328.19	1321033.24
613	454348.57	1321047.73
593	454371.75	1321015.13

Условный номер земельного участка 16:24:240303:2098:ЗУ293

Площадь земельного участка 1000 м<sup>2</sup>

Обозначение характерных точек границ	Координаты, м	
	X	Y
1	2	3
614	454328.19	1321033.24
595	454351.37	1321000.65
597	454331.00	1320986.16
615	454307.82	1321018.75
614	454328.19	1321033.24

Условный номер земельного участка 16:24:240303:2098:ЗУ294

Площадь земельного участка 1000 м<sup>2</sup>

Обозначение характерных точек границ	Координаты, м	
	X	Y
1	2	3
597	454331.00	1320986.16
599	454310.63	1320971.67
616	454287.45	1321004.27
615	454307.82	1321018.75

597	454331.00	1320986.16
<b>Условный номер земельного участка 16:24:240303:2098:ЗУ295</b>		
<b>Площадь земельного участка 1000 м<sup>2</sup></b>		
Обозначение характерных точек границ	Координаты, м	
	X	Y
1	2	3
599	454310.63	1320971.67
601	454290.26	1320957.18
617	454267.08	1320989.78
616	454287.45	1321004.27
599	454310.63	1320971.67

<b>Условный номер земельного участка 16:24:240303:2098:ЗУ296</b>		
<b>Площадь земельного участка 1000 м<sup>2</sup></b>		
Обозначение характерных точек границ	Координаты, м	
	X	Y
1	2	3
601	454290.26	1320957.18
603	454269.88	1320942.69
618	454246.70	1320975.29
617	454267.08	1320989.78
601	454290.26	1320957.18

<b>Условный номер земельного участка 16:24:240303:2098:ЗУ297</b>		
<b>Площадь земельного участка 1000 м<sup>2</sup></b>		
Обозначение характерных точек границ	Координаты, м	
	X	Y
1	2	3
618	454246.70	1320975.29
603	454269.88	1320942.69
605	454249.51	1320928.20
619	454226.33	1320960.80
618	454246.70	1320975.29

<b>Условный номер земельного участка 16:24:240303:2098:ЗУ298</b>		
<b>Площадь земельного участка 1000 м<sup>2</sup></b>		
Обозначение характерных точек границ	Координаты, м	
	X	Y
1	2	3
605	454249.51	1320928.20
607	454229.14	1320913.71
620	454205.96	1320946.31
619	454226.33	1320960.80
605	454249.51	1320928.20

<b>Условный номер земельного участка 16:24:240303:2098:ЗУ299</b>		
<b>Площадь земельного участка 1000 м<sup>2</sup></b>		
Обозначение характерных точек границ	Координаты, м	
	X	Y
1	2	3
607	454229.14	1320913.71
609	454208.76	1320899.22
621	454185.58	1320931.82

620	454205.96	1320946.31
607	454229.14	1320913.71

**Условный номер земельного участка 16:24:240303:2098:ЗУ300**

**Площадь земельного участка 1000 м<sup>2</sup>**

Обозначение характерных точек границ	Координаты, м	
	X	Y
1	2	3
609	454208.76	1320899.22
611	454188.39	1320884.73
622	454165.21	1320917.33
621	454185.58	1320931.82
609	454208.76	1320899.22

**Условный номер земельного участка 16:24:240303:2098:ЗУ301**

**Площадь земельного участка 1000 м<sup>2</sup>**

Обозначение характерных точек границ	Координаты, м	
	X	Y
1	2	3
623	454172.09	1320873.14
624	454195.27	1320840.54
625	454174.90	1320826.05
626	454151.72	1320858.65
623	454172.09	1320873.14

**Условный номер земельного участка 16:24:240303:2098:ЗУ302**

**Площадь земельного участка 1000 м<sup>2</sup>**

Обозначение характерных точек границ	Координаты, м	
	X	Y
1	2	3
625	454174.90	1320826.05
627	454154.53	1320811.56
628	454131.35	1320844.16
626	454151.72	1320858.65
625	454174.90	1320826.05

**Условный номер земельного участка 16:24:240303:2098:ЗУ303**

**Площадь земельного участка 1000 м<sup>2</sup>**

Обозначение характерных точек границ	Координаты, м	
	X	Y
1	2	3
627	454154.53	1320811.56
629	454134.15	1320797.07
630	454110.97	1320829.67
628	454131.35	1320844.16
627	454154.53	1320811.56

**Условный номер земельного участка 16:24:240303:2098:ЗУ304**

**Площадь земельного участка 1000 м<sup>2</sup>**

Обозначение характерных точек границ	Координаты, м	
	X	Y
1	2	3
630	454110.97	1320829.67

629	454134.15	1320797.07
631	454113.78	1320782.58
632	454090.60	1320815.18
630	454110.97	1320829.67
<b>Условный номер земельного участка 16:24:240303:2098:ЗУ305</b>		
<b>Площадь земельного участка 1000 м<sup>2</sup></b>		
<b>Обозначение характерных точек границ</b>	<b>Координаты, м</b>	
	<b>X</b>	<b>Y</b>
<b>1</b>	<b>2</b>	<b>3</b>
632	454090.60	1320815.18
631	454113.78	1320782.58
633	454093.41	1320768.09
634	454070.23	1320800.69
632	454090.60	1320815.18
<b>Условный номер земельного участка 16:24:240303:2098:ЗУ306</b>		
<b>Площадь земельного участка 1000 м<sup>2</sup></b>		
<b>Обозначение характерных точек границ</b>	<b>Координаты, м</b>	
	<b>X</b>	<b>Y</b>
<b>1</b>	<b>2</b>	<b>3</b>
634	454070.23	1320800.69
633	454093.41	1320768.09
635	454073.04	1320753.60
636	454049.86	1320786.20
634	454070.23	1320800.69
<b>Условный номер земельного участка 16:24:240303:2098:ЗУ307</b>		
<b>Площадь земельного участка 1000 м<sup>2</sup></b>		
<b>Обозначение характерных точек границ</b>	<b>Координаты, м</b>	
	<b>X</b>	<b>Y</b>
<b>1</b>	<b>2</b>	<b>3</b>
636	454049.86	1320786.20
635	454073.04	1320753.60
637	454052.66	1320739.11
638	454029.48	1320771.71
636	454049.86	1320786.20
<b>Условный номер земельного участка 16:24:240303:2098:ЗУ308</b>		
<b>Площадь земельного участка 1000 м<sup>2</sup></b>		
<b>Обозначение характерных точек границ</b>	<b>Координаты, м</b>	
	<b>X</b>	<b>Y</b>
<b>1</b>	<b>2</b>	<b>3</b>
638	454029.48	1320771.71
637	454052.66	1320739.11
639	454032.29	1320724.62
640	454009.11	1320757.22
638	454029.48	1320771.71
<b>Условный номер земельного участка 16:24:240303:2098:ЗУ309</b>		
<b>Площадь земельного участка 1214 м<sup>2</sup></b>		
<b>Обозначение характерных точек границ</b>	<b>Координаты, м</b>	
	<b>X</b>	<b>Y</b>
<b>1</b>	<b>2</b>	<b>3</b>

639	454032.29	1320724.62
641	454007.76	1320707.17
642	453992.14	1320728.62
643	453984.13	1320739.46
640	454009.11	1320757.22
639	454032.29	1320724.62

Условный номер земельного участка 16:24:240303:2098:ЗУ310

Площадь земельного участка 1000 м<sup>2</sup>

Обозначение характерных точек границ	Координаты, м	
	X	Y
1	2	3
623	454172.09	1320873.14
626	454151.72	1320858.65
644	454128.54	1320891.25
645	454148.91	1320905.74
623	454172.09	1320873.14

Условный номер земельного участка 16:24:240303:2098:ЗУ311

Площадь земельного участка 1000 м<sup>2</sup>

Обозначение характерных точек границ	Координаты, м	
	X	Y
1	2	3
626	454151.72	1320858.65
628	454131.35	1320844.16
646	454108.17	1320876.76
644	454128.54	1320891.25
626	454151.72	1320858.65

Условный номер земельного участка 16:24:240303:2098:ЗУ312

Площадь земельного участка 1000 м<sup>2</sup>

Обозначение характерных точек границ	Координаты, м	
	X	Y
1	2	3
646	454108.17	1320876.76
628	454131.35	1320844.16
630	454110.97	1320829.67
647	454087.80	1320862.27
646	454108.17	1320876.76

Условный номер земельного участка 16:24:240303:2098:ЗУ313

Площадь земельного участка 1000 м<sup>2</sup>

Обозначение характерных точек границ	Координаты, м	
	X	Y
1	2	3
630	454110.97	1320829.67
632	454090.60	1320815.18
648	454067.42	1320847.78
647	454087.80	1320862.27
630	454110.97	1320829.67

Условный номер земельного участка 16:24:240303:2098:ЗУ314

Площадь земельного участка 1000 м<sup>2</sup>

Координаты, м	
---------------	--

Обозначение характерных точек границ	Координаты, м	
	X	Y
<b>1</b>	<b>2</b>	<b>3</b>
632	454090.60	1320815.18
634	454070.23	1320800.69
649	454047.05	1320833.29
648	454067.42	1320847.78
632	454090.60	1320815.18

Условный номер земельного участка 16:24:240303:2098:ЗУ315

Площадь земельного участка 1000 м<sup>2</sup>

Обозначение характерных точек границ	Координаты, м	
	X	Y
<b>1</b>	<b>2</b>	<b>3</b>
649	454047.05	1320833.29
634	454070.23	1320800.69
636	454049.86	1320786.20
650	454026.68	1320818.80
649	454047.05	1320833.29

Условный номер земельного участка 16:24:240303:2098:ЗУ316

Площадь земельного участка 1000 м<sup>2</sup>

Обозначение характерных точек границ	Координаты, м	
	X	Y
<b>1</b>	<b>2</b>	<b>3</b>
636	454049.86	1320786.20
638	454029.48	1320771.71
651	454006.30	1320804.31
650	454026.68	1320818.80
636	454049.86	1320786.20

Условный номер земельного участка 16:24:240303:2098:ЗУ317

Площадь земельного участка 1000 м<sup>2</sup>

Обозначение характерных точек границ	Координаты, м	
	X	Y
<b>1</b>	<b>2</b>	<b>3</b>
638	454029.48	1320771.71
640	454009.11	1320757.22
652	453985.93	1320789.82
651	454006.30	1320804.31
638	454029.48	1320771.71

Условный номер земельного участка 16:24:240303:2098:ЗУ318

Площадь земельного участка 1237 м<sup>2</sup>

Обозначение характерных точек границ	Координаты, м	
	X	Y
<b>1</b>	<b>2</b>	<b>3</b>
640	454009.11	1320757.22
643	453984.13	1320739.46
653	453983.22	1320740.68
654	453960.52	1320771.75
652	453985.93	1320789.82
640	454009.11	1320757.22

Условный номер земельного участка 16:24:240303:2098:ЗУ319

Площадь земельного участка 1350 м <sup>2</sup>		
Обозначение характерных точек границ	Координаты, м	
	X	Y
1	2	3
655	454581.14	1321229.71
656	454584.87	1321232.36
657	454558.55	1321311.82
658	454534.78	1321294.91
655	454581.14	1321229.71

Условный номер земельного участка 16:24:240303:2098:ЗУ320

Площадь земельного участка 1000 м <sup>2</sup>		
Обозначение характерных точек границ	Координаты, м	
	X	Y
1	2	3
655	454581.14	1321229.71
659	454560.77	1321215.22
660	454537.59	1321247.82
661	454557.96	1321262.31
655	454581.14	1321229.71

Условный номер земельного участка 16:24:240303:2098:ЗУ321

Площадь земельного участка 1000 м <sup>2</sup>		
Обозначение характерных точек границ	Координаты, м	
	X	Y
1	2	3
659	454560.77	1321215.22
662	454540.40	1321200.73
663	454517.22	1321233.33
660	454537.59	1321247.82
659	454560.77	1321215.22

Условный номер земельного участка 16:24:240303:2098:ЗУ322

Площадь земельного участка 1000 м <sup>2</sup>		
Обозначение характерных точек границ	Координаты, м	
	X	Y
1	2	3
662	454540.40	1321200.73
664	454520.03	1321186.24
665	454496.85	1321218.84
663	454517.22	1321233.33
662	454540.40	1321200.73

Условный номер земельного участка 16:24:240303:2098:ЗУ323

Площадь земельного участка 1000 м <sup>2</sup>		
Обозначение характерных точек границ	Координаты, м	
	X	Y
1	2	3
664	454520.03	1321186.24
666	454499.65	1321171.75
667	454476.47	1321204.35
665	454496.85	1321218.84
664	454520.03	1321186.24

Условный номер земельного участка 16:24:240303:2098:ЗУ324

Площадь земельного участка 1000 м<sup>2</sup>

Обозначение характерных точек границ	Координаты, м	
	X	Y
1	2	3
666	454499.65	1321171.75
668	454479.28	1321157.27
669	454456.10	1321189.86
667	454476.47	1321204.35
666	454499.65	1321171.75

Условный номер земельного участка 16:24:240303:2098:ЗУ325

Площадь земельного участка 1000 м<sup>2</sup>

Обозначение характерных точек границ	Координаты, м	
	X	Y
1	2	3
669	454456.10	1321189.86
668	454479.28	1321157.27
670	454458.91	1321142.78
671	454435.73	1321175.37
669	454456.10	1321189.86

Условный номер земельного участка 16:24:240303:2098:ЗУ326

Площадь земельного участка 1000 м<sup>2</sup>

Обозначение характерных точек границ	Координаты, м	
	X	Y
1	2	3
671	454435.73	1321175.37
670	454458.91	1321142.78
672	454438.53	1321128.29
673	454415.35	1321160.89
671	454435.73	1321175.37

Условный номер земельного участка 16:24:240303:2098:ЗУ327

Площадь земельного участка 1000 м<sup>2</sup>

Обозначение характерных точек границ	Координаты, м	
	X	Y
1	2	3
673	454415.35	1321160.89
672	454438.53	1321128.29
674	454418.16	1321113.80
675	454394.98	1321146.40
673	454415.35	1321160.89

Условный номер земельного участка 16:24:240303:2098:ЗУ328

Площадь земельного участка 1000 м<sup>2</sup>

Обозначение характерных точек границ	Координаты, м	
	X	Y
1	2	3
675	454394.98	1321146.40
674	454418.16	1321113.80
676	454397.79	1321099.31
677	454374.61	1321131.91

675	454394.98	1321146.40
<b>Условный номер земельного участка 16:24:240303:2098:ЗУ329</b>		
<b>Площадь земельного участка 1000 м<sup>2</sup></b>		
Обозначение характерных точек границ	Координаты, м	
	X	Y
1	2	3
676	454397.79	1321099.31
678	454377.42	1321084.82
679	454354.24	1321117.42
677	454374.61	1321131.91
676	454397.79	1321099.31

<b>Условный номер земельного участка 16:24:240303:2098:ЗУ330</b>		
<b>Площадь земельного участка 1000 м<sup>2</sup></b>		
Обозначение характерных точек границ	Координаты, м	
	X	Y
1	2	3
661	454557.96	1321262.31
660	454537.59	1321247.82
680	454514.41	1321280.42
658	454534.78	1321294.91
661	454557.96	1321262.31

<b>Условный номер земельного участка 16:24:240303:2098:ЗУ331</b>		
<b>Площадь земельного участка 1000 м<sup>2</sup></b>		
Обозначение характерных точек границ	Координаты, м	
	X	Y
1	2	3
660	454537.59	1321247.82
663	454517.22	1321233.33
681	454494.04	1321265.93
680	454514.41	1321280.42
660	454537.59	1321247.82

<b>Условный номер земельного участка 16:24:240303:2098:ЗУ332</b>		
<b>Площадь земельного участка 1000 м<sup>2</sup></b>		
Обозначение характерных точек границ	Координаты, м	
	X	Y
1	2	3
663	454517.22	1321233.33
665	454496.85	1321218.84
682	454473.67	1321251.44
681	454494.04	1321265.93
663	454517.22	1321233.33

<b>Условный номер земельного участка 16:24:240303:2098:ЗУ333</b>		
<b>Площадь земельного участка 1000 м<sup>2</sup></b>		
Обозначение характерных точек границ	Координаты, м	
	X	Y
1	2	3
665	454496.85	1321218.84
667	454476.47	1321204.35
683	454453.29	1321236.95

682	454473.67	1321251.44
665	454496.85	1321218.84

**Условный номер земельного участка 16:24:240303:2098:ЗУ334**

**Площадь земельного участка 1000 м<sup>2</sup>**

Обозначение характерных точек границ	Координаты, м	
	X	Y
1	2	3
667	454476.47	1321204.35
669	454456.10	1321189.86
684	454432.92	1321222.46
683	454453.29	1321236.95
667	454476.47	1321204.35

**Условный номер земельного участка 16:24:240303:2098:ЗУ335**

**Площадь земельного участка 1000 м<sup>2</sup>**

Обозначение характерных точек границ	Координаты, м	
	X	Y
1	2	3
669	454456.10	1321189.86
671	454435.73	1321175.37
685	454412.55	1321207.97
684	454432.92	1321222.46
669	454456.10	1321189.86

**Условный номер земельного участка 16:24:240303:2098:ЗУ336**

**Площадь земельного участка 1000 м<sup>2</sup>**

Обозначение характерных точек границ	Координаты, м	
	X	Y
1	2	3
671	454435.73	1321175.37
673	454415.35	1321160.89
686	454392.17	1321193.48
685	454412.55	1321207.97
671	454435.73	1321175.37

**Условный номер земельного участка 16:24:240303:2098:ЗУ337**

**Площадь земельного участка 1000 м<sup>2</sup>**

Обозначение характерных точек границ	Координаты, м	
	X	Y
1	2	3
673	454415.35	1321160.89
675	454394.98	1321146.40
687	454371.80	1321178.99
686	454392.17	1321193.48
673	454415.35	1321160.89

**Условный номер земельного участка 16:24:240303:2098:ЗУ338**

**Площадь земельного участка 1000 м<sup>2</sup>**

Обозначение характерных точек границ	Координаты, м	
	X	Y
1	2	3
675	454394.98	1321146.40

677	454374.61	1321131.91
688	454351.43	1321164.51
687	454371.80	1321178.99
675	454394.98	1321146.40
<b>Условный номер земельного участка 16:24:240303:2098:ЗУ339</b>		
<b>Площадь земельного участка 1000 м<sup>2</sup></b>		
<b>Обозначение характерных точек границ</b>	<b>Координаты, м</b>	
	<b>X</b>	<b>Y</b>
<b>1</b>	<b>2</b>	<b>3</b>
677	454374.61	1321131.91
679	454354.24	1321117.42
689	454331.06	1321150.02
688	454351.43	1321164.51
677	454374.61	1321131.91
<b>Условный номер земельного участка 16:24:240303:2098:ЗУ340</b>		
<b>Площадь земельного участка 1000 м<sup>2</sup></b>		
<b>Обозначение характерных точек границ</b>	<b>Координаты, м</b>	
	<b>X</b>	<b>Y</b>
<b>1</b>	<b>2</b>	<b>3</b>
690	454337.94	1321105.82
691	454361.12	1321073.23
692	454340.74	1321058.74
693	454317.56	1321091.34
690	454337.94	1321105.82
<b>Условный номер земельного участка 16:24:240303:2098:ЗУ341</b>		
<b>Площадь земельного участка 1000 м<sup>2</sup></b>		
<b>Обозначение характерных точек границ</b>	<b>Координаты, м</b>	
	<b>X</b>	<b>Y</b>
<b>1</b>	<b>2</b>	<b>3</b>
693	454317.56	1321091.34
692	454340.74	1321058.74
694	454320.37	1321044.25
695	454297.19	1321076.85
693	454317.56	1321091.34
<b>Условный номер земельного участка 16:24:240303:2098:ЗУ342</b>		
<b>Площадь земельного участка 1000 м<sup>2</sup></b>		
<b>Обозначение характерных точек границ</b>	<b>Координаты, м</b>	
	<b>X</b>	<b>Y</b>
<b>1</b>	<b>2</b>	<b>3</b>
695	454297.19	1321076.85
694	454320.37	1321044.25
696	454300.00	1321029.76
697	454276.82	1321062.36
695	454297.19	1321076.85
<b>Условный номер земельного участка 16:24:240303:2098:ЗУ343</b>		
<b>Площадь земельного участка 1000 м<sup>2</sup></b>		
<b>Обозначение характерных точек границ</b>	<b>Координаты, м</b>	
	<b>X</b>	<b>Y</b>
<b>1</b>	<b>2</b>	<b>3</b>

697	454276.82	1321062.36
696	454300.00	1321029.76
698	454279.63	1321015.27
699	454256.45	1321047.87
697	454276.82	1321062.36

Условный номер земельного участка 16:24:240303:2098:ЗУ344

Площадь земельного участка 1000 м<sup>2</sup>

Обозначение характерных точек границ	Координаты, м	
	X	Y
1	2	3
698	454279.63	1321015.27
700	454259.25	1321000.78
701	454236.07	1321033.38
699	454256.45	1321047.87
698	454279.63	1321015.27

Условный номер земельного участка 16:24:240303:2098:ЗУ345

Площадь земельного участка 1000 м<sup>2</sup>

Обозначение характерных точек границ	Координаты, м	
	X	Y
1	2	3
701	454236.07	1321033.38
700	454259.25	1321000.78
702	454238.88	1320986.29
703	454215.70	1321018.89
701	454236.07	1321033.38

Условный номер земельного участка 16:24:240303:2098:ЗУ346

Площадь земельного участка 1000 м<sup>2</sup>

Обозначение характерных точек границ	Координаты, м	
	X	Y
1	2	3
702	454238.88	1320986.29
704	454218.51	1320971.80
705	454195.33	1321004.40
703	454215.70	1321018.89
702	454238.88	1320986.29

Условный номер земельного участка 16:24:240303:2098:ЗУ347

Площадь земельного участка 1000 м<sup>2</sup>

Обозначение характерных точек границ	Координаты, м	
	X	Y
1	2	3
705	454195.33	1321004.40
704	454218.51	1320971.80
706	454198.13	1320957.31
707	454174.95	1320989.91
705	454195.33	1321004.40

Условный номер земельного участка 16:24:240303:2098:ЗУ348

Площадь земельного участка 1000 м<sup>2</sup>

Обозначение характерных точек границ	Координаты, м	
--------------------------------------	---------------	--

	X	Y
1	2	3
707	454174.95	1320989.91
706	454198.13	1320957.31
708	454177.76	1320942.82
709	454154.58	1320975.42
707	454174.95	1320989.91

Условный номер земельного участка 16:24:240303:2098:ЗУ349

Площадь земельного участка 1000 м<sup>2</sup>

Обозначение характерных точек границ	Координаты, м	
	X	Y
1	2	3
709	454154.58	1320975.42
708	454177.76	1320942.82
710	454157.39	1320928.33
711	454134.21	1320960.93
709	454154.58	1320975.42

Условный номер земельного участка 16:24:240303:2098:ЗУ350

Площадь земельного участка 1000 м<sup>2</sup>

Обозначение характерных точек границ	Координаты, м	
	X	Y
1	2	3
690	454337.94	1321105.82
693	454317.56	1321091.34
712	454294.38	1321123.93
713	454314.76	1321138.42
690	454337.94	1321105.82

Условный номер земельного участка 16:24:240303:2098:ЗУ351

Площадь земельного участка 1000 м<sup>2</sup>

Обозначение характерных точек границ	Координаты, м	
	X	Y
1	2	3
693	454317.56	1321091.34
695	454297.19	1321076.85
714	454274.01	1321109.44
712	454294.38	1321123.93
693	454317.56	1321091.34

Условный номер земельного участка 16:24:240303:2098:ЗУ352

Площадь земельного участка 1000 м<sup>2</sup>

Обозначение характерных точек границ	Координаты, м	
	X	Y
1	2	3
695	454297.19	1321076.85
697	454276.82	1321062.36
715	454253.64	1321094.96
714	454274.01	1321109.44
695	454297.19	1321076.85

Условный номер земельного участка 16:24:240303:2098:ЗУ353

Площадь земельного участка 1000 м<sup>2</sup>

Координаты, м		
---------------	--	--

Обозначение характерных точек границ	X	Y
	1	2
715	454253.64	1321094.96
697	454276.82	1321062.36
699	454256.45	1321047.87
716	454233.27	1321080.47
715	454253.64	1321094.96

Условный номер земельного участка 16:24:240303:2098:ЗУ354

Площадь земельного участка 1000 м<sup>2</sup>

Обозначение характерных точек границ	Координаты, м	
	X	Y
1	2	3
699	454256.45	1321047.87
701	454236.07	1321033.38
717	454212.89	1321065.98
716	454233.27	1321080.47
699	454256.45	1321047.87

Условный номер земельного участка 16:24:240303:2098:ЗУ355

Площадь земельного участка 1000 м<sup>2</sup>

Обозначение характерных точек границ	Координаты, м	
	X	Y
1	2	3
701	454236.07	1321033.38
703	454215.70	1321018.89
718	454192.52	1321051.49
717	454212.89	1321065.98
701	454236.07	1321033.38

Условный номер земельного участка 16:24:240303:2098:ЗУ356

Площадь земельного участка 1000 м<sup>2</sup>

Обозначение характерных точек границ	Координаты, м	
	X	Y
1	2	3
703	454215.70	1321018.89
705	454195.33	1321004.40
719	454172.15	1321037.00
718	454192.52	1321051.49
703	454215.70	1321018.89

Условный номер земельного участка 16:24:240303:2098:ЗУ357

Площадь земельного участка 1000 м<sup>2</sup>

Обозначение характерных точек границ	Координаты, м	
	X	Y
1	2	3
719	454172.15	1321037.00
705	454195.33	1321004.40
707	454174.95	1320989.91
720	454151.78	1321022.51
719	454172.15	1321037.00

Условный номер земельного участка 16:24:240303:2098:ЗУ358

Площадь земельного участка 1000 м<sup>2</sup>

Обозначение характерных точек границ	Координаты, м	
	X	Y
1	2	3
707	454174.95	1320989.91
709	454154.58	1320975.42
721	454131.40	1321008.02
720	454151.78	1321022.51
707	454174.95	1320989.91

Условный номер земельного участка 16:24:240303:2098:ЗУ359

Площадь земельного участка 1000 м<sup>2</sup>

Обозначение характерных точек границ	Координаты, м	
	X	Y
1	2	3
709	454154.58	1320975.42
711	454134.21	1320960.93
722	454111.03	1320993.53
721	454131.40	1321008.02
709	454154.58	1320975.42

Условный номер земельного участка 16:24:240303:2098:ЗУ360

Площадь земельного участка 24552 м<sup>2</sup>

Обозначение характерных точек границ	Координаты, м	
	X	Y
1	2	3
723	454040.55	1321058.14
724	454141.11	1320916.75
725	454025.78	1320834.73
726	453925.24	1320976.13
723	454040.55	1321058.14

Условный номер земельного участка 16:24:240303:2098:ЗУ361

Площадь земельного участка 1000 м<sup>2</sup>

Обозначение характерных точек границ	Координаты, м	
	X	Y
1	2	3
727	453991.60	1320859.50
728	454014.78	1320826.90
729	453994.41	1320812.41
730	453971.23	1320845.01
727	453991.60	1320859.50

Условный номер земельного участка 16:24:240303:2098:ЗУ362

Площадь земельного участка 1000 м<sup>2</sup>

Обозначение характерных точек границ	Координаты, м	
	X	Y
1	2	3
729	453994.41	1320812.41
731	453974.03	1320797.92
732	453950.85	1320830.52
730	453971.23	1320845.01
729	453994.41	1320812.41

Условный номер земельного участка 16:24:240303:2098:ЗУ363

Площадь земельного участка 1067 м<sup>2</sup>

Обозначение характерных точек границ	Координаты, м	
	X	Y
1	2	3
731	453974.03	1320797.92
733	453952.55	1320782.65
734	453939.89	1320799.98
735	453928.76	1320814.81
732	453950.85	1320830.52
731	453974.03	1320797.92

Условный номер земельного участка 16:24:240303:2098:ЗУ364

Площадь земельного участка 1000 м<sup>2</sup>

Обозначение характерных точек границ	Координаты, м	
	X	Y
1	2	3
727	453991.60	1320859.50
730	453971.23	1320845.01
736	453948.05	1320877.61
737	453968.42	1320892.10
727	453991.60	1320859.50

Условный номер земельного участка 16:24:240303:2098:ЗУ365

Площадь земельного участка 1000 м<sup>2</sup>

Обозначение характерных точек границ	Координаты, м	
	X	Y
1	2	3
730	453971.23	1320845.01
732	453950.85	1320830.52
738	453927.67	1320863.12
736	453948.05	1320877.61
730	453971.23	1320845.01

Условный номер земельного участка 16:24:240303:2098:ЗУ366

Площадь земельного участка 1101 м<sup>2</sup>

Обозначение характерных точек границ	Координаты, м	
	X	Y
1	2	3
738	453927.67	1320863.12
732	453950.85	1320830.52
735	453928.76	1320814.81
739	453912.81	1320836.06
740	453907.33	1320844.09
741	453905.15	1320847.10
738	453927.67	1320863.12

Условный номер земельного участка 16:24:240303:2098:ЗУ367

Площадь земельного участка 1525 м<sup>2</sup>

Обозначение характерных точек границ	Координаты, м	
	X	Y
1	2	3
742	454500.97	1321385.60
743	454547.33	1321320.40
744	454554.11	1321325.21

745	454535.66	1321380.85
746	454532.10	1321386.20
747	454522.80	1321394.40
748	454517.84	1321397.60
742	454500.97	1321385.60

Условный номер земельного участка 16:24:240303:2098:ЗУ368

Площадь земельного участка 1000 м<sup>2</sup>

Обозначение характерных точек границ	Координаты, м	
	X	Y
1	2	3
749	454524.15	1321353.00
743	454547.33	1321320.40
750	454526.96	1321305.91
751	454503.78	1321338.51
749	454524.15	1321353.00

Условный номер земельного участка 16:24:240303:2098:ЗУ369

Площадь земельного участка 1000 м<sup>2</sup>

Обозначение характерных точек границ	Координаты, м	
	X	Y
1	2	3
751	454503.78	1321338.51
750	454526.96	1321305.91
752	454506.59	1321291.42
753	454483.41	1321324.02
751	454503.78	1321338.51

Условный номер земельного участка 16:24:240303:2098:ЗУ370

Площадь земельного участка 1000 м<sup>2</sup>

Обозначение характерных точек границ	Координаты, м	
	X	Y
1	2	3
753	454483.41	1321324.02
752	454506.59	1321291.42
754	454486.22	1321276.93
755	454463.04	1321309.53
753	454483.41	1321324.02

Условный номер земельного участка 16:24:240303:2098:ЗУ371

Площадь земельного участка 1000 м<sup>2</sup>

Обозначение характерных точек границ	Координаты, м	
	X	Y
1	2	3
755	454463.04	1321309.53
754	454486.22	1321276.93
756	454465.84	1321262.44
757	454442.66	1321295.04
755	454463.04	1321309.53

Условный номер земельного участка 16:24:240303:2098:ЗУ372

Площадь земельного участка 1000 м<sup>2</sup>

Обозначение характерных точек границ	Координаты, м	
	X	Y

	X	Y
1	2	3
757	454442.66	1321295.04
756	454465.84	1321262.44
758	454445.47	1321247.96
759	454422.29	1321280.55
757	454442.66	1321295.04

Условный номер земельного участка 16:24:240303:2098:ЗУ373

Площадь земельного участка 1000 м<sup>2</sup>

Обозначение характерных точек границ	Координаты, м	
	X	Y
1	2	3
759	454422.29	1321280.55
758	454445.47	1321247.96
760	454425.10	1321233.47
761	454401.92	1321266.06
759	454422.29	1321280.55

Условный номер земельного участка 16:24:240303:2098:ЗУ374

Площадь земельного участка 1000 м<sup>2</sup>

Обозначение характерных точек границ	Координаты, м	
	X	Y
1	2	3
760	454425.10	1321233.47
762	454404.72	1321218.98
763	454381.54	1321251.58
761	454401.92	1321266.06
760	454425.10	1321233.47

Условный номер земельного участка 16:24:240303:2098:ЗУ375

Площадь земельного участка 1000 м<sup>2</sup>

Обозначение характерных точек границ	Координаты, м	
	X	Y
1	2	3
763	454381.54	1321251.58
762	454404.72	1321218.98
764	454384.35	1321204.49
765	454361.17	1321237.09
763	454381.54	1321251.58

Условный номер земельного участка 16:24:240303:2098:ЗУ376

Площадь земельного участка 1000 м<sup>2</sup>

Обозначение характерных точек границ	Координаты, м	
	X	Y
1	2	3
764	454384.35	1321204.49
766	454363.98	1321190.00
767	454340.80	1321222.60
765	454361.17	1321237.09
764	454384.35	1321204.49

Условный номер земельного участка 16:24:240303:2098:ЗУ377

Площадь земельного участка 1000 м<sup>2</sup>

Координаты, м		
---------------	--	--

Обозначение характерных точек границ	X	Y
	1	2
766	454363.98	1321190.00
768	454343.61	1321175.51
769	454320.43	1321208.11
767	454340.80	1321222.60
766	454363.98	1321190.00

Условный номер земельного участка 16:24:240303:2098:ЗУ378

Площадь земельного участка 1000 м<sup>2</sup>

Обозначение характерных точек границ	Координаты, м	
	X	Y
1	2	3
768	454343.61	1321175.51
770	454323.23	1321161.02
771	454300.05	1321193.62
769	454320.43	1321208.11
768	454343.61	1321175.51

Условный номер земельного участка 16:24:240303:2098:ЗУ379

Площадь земельного участка 1000 м<sup>2</sup>

Обозначение характерных точек границ	Координаты, м	
	X	Y
1	2	3
749	454524.15	1321353.00
751	454503.78	1321338.51
772	454480.60	1321371.11
742	454500.97	1321385.60
749	454524.15	1321353.00

Условный номер земельного участка 16:24:240303:2098:ЗУ380

Площадь земельного участка 1000 м<sup>2</sup>

Обозначение характерных точек границ	Координаты, м	
	X	Y
1	2	3
751	454503.78	1321338.51
753	454483.41	1321324.02
773	454460.23	1321356.62
772	454480.60	1321371.11
751	454503.78	1321338.51

Условный номер земельного участка 16:24:240303:2098:ЗУ381

Площадь земельного участка 1000 м<sup>2</sup>

Обозначение характерных точек границ	Координаты, м	
	X	Y
1	2	3
753	454483.41	1321324.02
755	454463.04	1321309.53
774	454439.86	1321342.13
773	454460.23	1321356.62
753	454483.41	1321324.02

Условный номер земельного участка 16:24:240303:2098:ЗУ382

Площадь земельного участка 1000 м<sup>2</sup>

Обозначение характерных точек границ	Координаты, м	
	X	Y
1	2	3
755	454463.04	1321309.53
757	454442.66	1321295.04
775	454419.48	1321327.64
774	454439.86	1321342.13
755	454463.04	1321309.53

Условный номер земельного участка 16:24:240303:2098:ЗУ383

Площадь земельного участка 1000 м<sup>2</sup>

Обозначение характерных точек границ	Координаты, м	
	X	Y
1	2	3
757	454442.66	1321295.04
759	454422.29	1321280.55
776	454399.11	1321313.15
775	454419.48	1321327.64
757	454442.66	1321295.04

Условный номер земельного участка 16:24:240303:2098:ЗУ384

Площадь земельного участка 1000 м<sup>2</sup>

Обозначение характерных точек границ	Координаты, м	
	X	Y
1	2	3
759	454422.29	1321280.55
761	454401.92	1321266.06
777	454378.74	1321298.66
776	454399.11	1321313.15
759	454422.29	1321280.55

Условный номер земельного участка 16:24:240303:2098:ЗУ385

Площадь земельного участка 1000 м<sup>2</sup>

Обозначение характерных точек границ	Координаты, м	
	X	Y
1	2	3
761	454401.92	1321266.06
763	454381.54	1321251.58
778	454358.36	1321284.17
777	454378.74	1321298.66
761	454401.92	1321266.06

Условный номер земельного участка 16:24:240303:2098:ЗУ386

Площадь земельного участка 1000 м<sup>2</sup>

Обозначение характерных точек границ	Координаты, м	
	X	Y
1	2	3
763	454381.54	1321251.58
765	454361.17	1321237.09
779	454337.99	1321269.68
778	454358.36	1321284.17
763	454381.54	1321251.58

Условный номер земельного участка 16:24:240303:2098:ЗУ387

Площадь земельного участка 1000 м<sup>2</sup>

Обозначение характерных точек границ	Координаты, м	
	X	Y
1	2	3
765	454361.17	1321237.09
767	454340.80	1321222.60
780	454317.62	1321255.20
779	454337.99	1321269.68
765	454361.17	1321237.09

Условный номер земельного участка 16:24:240303:2098:ЗУ388

Площадь земельного участка 1000 м<sup>2</sup>

Обозначение характерных точек границ	Координаты, м	
	X	Y
1	2	3
767	454340.80	1321222.60
769	454320.43	1321208.11
781	454297.25	1321240.71
780	454317.62	1321255.20
767	454340.80	1321222.60

Условный номер земельного участка 16:24:240303:2098:ЗУ389

Площадь земельного участка 1000 м<sup>2</sup>

Обозначение характерных точек границ	Координаты, м	
	X	Y
1	2	3
769	454320.43	1321208.11
771	454300.05	1321193.62
782	454276.87	1321226.22
781	454297.25	1321240.71
769	454320.43	1321208.11

Условный номер земельного участка 16:24:240303:2098:ЗУ390

Площадь земельного участка 1000 м<sup>2</sup>

Обозначение характерных точек границ	Координаты, м	
	X	Y
1	2	3
783	454306.93	1321149.43
784	454286.56	1321134.94
785	454263.38	1321167.54
786	454283.75	1321182.03
783	454306.93	1321149.43

Условный номер земельного участка 16:24:240303:2098:ЗУ391

Площадь земельного участка 1000 м<sup>2</sup>

Обозначение характерных точек границ	Координаты, м	
	X	Y
1	2	3
785	454263.38	1321167.54
784	454286.56	1321134.94
787	454266.19	1321120.45
788	454243.01	1321153.05
785	454263.38	1321167.54

Условный номер земельного участка 16:24:240303:2098:ЗУ392

Площадь земельного участка 1000 м<sup>2</sup>

Обозначение характерных точек границ	Координаты, м	
	X	Y
1	2	3
788	454243.01	1321153.05
787	454266.19	1321120.45
789	454245.82	1321105.96
790	454222.64	1321138.56
788	454243.01	1321153.05

Условный номер земельного участка 16:24:240303:2098:ЗУ393

Площадь земельного участка 1000 м<sup>2</sup>

Обозначение характерных точек границ	Координаты, м	
	X	Y
1	2	3
790	454222.64	1321138.56
789	454245.82	1321105.96
791	454225.44	1321091.47
792	454202.26	1321124.07
790	454222.64	1321138.56

Условный номер земельного участка 16:24:240303:2098:ЗУ394

Площадь земельного участка 1000 м<sup>2</sup>

Обозначение характерных точек границ	Координаты, м	
	X	Y
1	2	3
792	454202.26	1321124.07
791	454225.44	1321091.47
793	454205.07	1321076.98
794	454181.89	1321109.58
792	454202.26	1321124.07

Условный номер земельного участка 16:24:240303:2098:ЗУ395

Площадь земельного участка 1000 м<sup>2</sup>

Обозначение характерных точек границ	Координаты, м	
	X	Y
1	2	3
793	454205.07	1321076.98
795	454184.70	1321062.49
796	454161.52	1321095.09
794	454181.89	1321109.58
793	454205.07	1321076.98

Условный номер земельного участка 16:24:240303:2098:ЗУ396

Площадь земельного участка 1000 м<sup>2</sup>

Обозначение характерных точек границ	Координаты, м	
	X	Y
1	2	3
796	454161.52	1321095.09
795	454184.70	1321062.49
797	454164.32	1321048.00
798	454141.15	1321080.60

796	454161.52	1321095.09
<b>Условный номер земельного участка 16:24:240303:2098:ЗУ397</b>		
<b>Площадь земельного участка 1000 м<sup>2</sup></b>		
Обозначение характерных точек границ	Координаты, м	
	X	Y
1	2	3
797	454164.32	1321048.00
799	454143.95	1321033.51
800	454120.77	1321066.11
798	454141.15	1321080.60
797	454164.32	1321048.00

<b>Условный номер земельного участка 16:24:240303:2098:ЗУ398</b>		
<b>Площадь земельного участка 1000 м<sup>2</sup></b>		
Обозначение характерных точек границ	Координаты, м	
	X	Y
1	2	3
799	454143.95	1321033.51
801	454123.58	1321019.02
802	454100.40	1321051.62
800	454120.77	1321066.11
799	454143.95	1321033.51

<b>Условный номер земельного участка 16:24:240303:2098:ЗУ399</b>		
<b>Площадь земельного участка 1000 м<sup>2</sup></b>		
Обозначение характерных точек границ	Координаты, м	
	X	Y
1	2	3
801	454123.58	1321019.02
803	454103.21	1321004.53
804	454080.03	1321037.13
802	454100.40	1321051.62
801	454123.58	1321019.02

<b>Условный номер земельного участка 16:24:240303:2098:ЗУ400</b>		
<b>Площадь земельного участка 1000 м<sup>2</sup></b>		
Обозначение характерных точек границ	Координаты, м	
	X	Y
1	2	3
786	454283.75	1321182.03
785	454263.38	1321167.54
805	454240.20	1321200.13
806	454260.58	1321214.62
786	454283.75	1321182.03

<b>Условный номер земельного участка 16:24:240303:2098:ЗУ401</b>		
<b>Площадь земельного участка 1000 м<sup>2</sup></b>		
Обозначение характерных точек границ	Координаты, м	
	X	Y
1	2	3
805	454240.20	1321200.13
785	454263.38	1321167.54
788	454243.01	1321153.05

807	454219.83	1321185.65
805	454240.20	1321200.13

**Условный номер земельного участка 16:24:240303:2098:ЗУ402**

**Площадь земельного участка 1000 м<sup>2</sup>**

Обозначение характерных точек границ	Координаты, м	
	X	Y
1	2	3
788	454243.01	1321153.05
790	454222.64	1321138.56
808	454199.46	1321171.16
807	454219.83	1321185.65
788	454243.01	1321153.05

**Условный номер земельного участка 16:24:240303:2098:ЗУ403**

**Площадь земельного участка 1000 м<sup>2</sup>**

Обозначение характерных точек границ	Координаты, м	
	X	Y
1	2	3
790	454222.64	1321138.56
792	454202.26	1321124.07
809	454179.08	1321156.67
808	454199.46	1321171.16
790	454222.64	1321138.56

**Условный номер земельного участка 16:24:240303:2098:ЗУ404**

**Площадь земельного участка 1000 м<sup>2</sup>**

Обозначение характерных точек границ	Координаты, м	
	X	Y
1	2	3
792	454202.26	1321124.07
794	454181.89	1321109.58
810	454158.71	1321142.18
809	454179.08	1321156.67
792	454202.26	1321124.07

**Условный номер земельного участка 16:24:240303:2098:ЗУ405**

**Площадь земельного участка 1000 м<sup>2</sup>**

Обозначение характерных точек границ	Координаты, м	
	X	Y
1	2	3
810	454158.71	1321142.18
794	454181.89	1321109.58
796	454161.52	1321095.09
811	454138.34	1321127.69
810	454158.71	1321142.18

**Условный номер земельного участка 16:24:240303:2098:ЗУ406**

**Площадь земельного участка 1000 м<sup>2</sup>**

Обозначение характерных точек границ	Координаты, м	
	X	Y
1	2	3
796	454161.52	1321095.09

798	454141.15	1321080.60
812	454117.97	1321113.20
811	454138.34	1321127.69
796	454161.52	1321095.09
<b>Условный номер земельного участка 16:24:240303:2098:ЗУ407</b>		
<b>Площадь земельного участка 1000 м<sup>2</sup></b>		
<b>Обозначение характерных точек границ</b>	<b>Координаты, м</b>	
	<b>X</b>	<b>Y</b>
<b>1</b>	<b>2</b>	<b>3</b>
798	454141.15	1321080.60
800	454120.77	1321066.11
813	454097.59	1321098.71
812	454117.97	1321113.20
798	454141.15	1321080.60
<b>Условный номер земельного участка 16:24:240303:2098:ЗУ408</b>		
<b>Площадь земельного участка 1000 м<sup>2</sup></b>		
<b>Обозначение характерных точек границ</b>	<b>Координаты, м</b>	
	<b>X</b>	<b>Y</b>
<b>1</b>	<b>2</b>	<b>3</b>
800	454120.77	1321066.11
802	454100.40	1321051.62
814	454077.22	1321084.22
813	454097.59	1321098.71
800	454120.77	1321066.11
<b>Условный номер земельного участка 16:24:240303:2098:ЗУ409</b>		
<b>Площадь земельного участка 1000 м<sup>2</sup></b>		
<b>Обозначение характерных точек границ</b>	<b>Координаты, м</b>	
	<b>X</b>	<b>Y</b>
<b>1</b>	<b>2</b>	<b>3</b>
802	454100.40	1321051.62
804	454080.03	1321037.13
815	454056.85	1321069.73
814	454077.22	1321084.22
802	454100.40	1321051.62
<b>Условный номер земельного участка 16:24:240303:2098:ЗУ410</b>		
<b>Площадь земельного участка 1000 м<sup>2</sup></b>		
<b>Обозначение характерных точек границ</b>	<b>Координаты, м</b>	
	<b>X</b>	<b>Y</b>
<b>1</b>	<b>2</b>	<b>3</b>
816	453960.60	1320903.10
817	453940.22	1320888.61
818	453917.04	1320921.21
819	453937.42	1320935.70
816	453960.60	1320903.10
<b>Условный номер земельного участка 16:24:240303:2098:ЗУ411</b>		
<b>Площадь земельного участка 1000 м<sup>2</sup></b>		
<b>Обозначение характерных точек границ</b>	<b>Координаты, м</b>	
	<b>X</b>	<b>Y</b>
<b>1</b>	<b>2</b>	<b>3</b>

817	453940.22	1320888.61
820	453919.85	1320874.13
821	453896.67	1320906.72
818	453917.04	1320921.21
817	453940.22	1320888.61

Условный номер земельного участка 16:24:240303:2098:ЗУ412

Площадь земельного участка 1119 м<sup>2</sup>

Обозначение характерных точек границ	Координаты, м	
	X	Y
1	2	3
821	453896.67	1320906.72
820	453919.85	1320874.13
822	453897.21	1320858.02
823	453876.33	1320886.76
824	453873.71	1320890.39
821	453896.67	1320906.72

Условный номер земельного участка 16:24:240303:2098:ЗУ413

Площадь земельного участка 1000 м<sup>2</sup>

Обозначение характерных точек границ	Координаты, м	
	X	Y
1	2	3
819	453937.42	1320935.70
818	453917.04	1320921.21
825	453893.86	1320953.81
826	453914.24	1320968.30
819	453937.42	1320935.70

Условный номер земельного участка 16:24:240303:2098:ЗУ414

Площадь земельного участка 1000 м<sup>2</sup>

Обозначение характерных точек границ	Координаты, м	
	X	Y
1	2	3
818	453917.04	1320921.21
821	453896.67	1320906.72
827	453873.49	1320939.32
825	453893.86	1320953.81
818	453917.04	1320921.21

Условный номер земельного участка 16:24:240303:2098:ЗУ415

Площадь земельного участка 1134 м<sup>2</sup>

Обозначение характерных точек границ	Координаты, м	
	X	Y
1	2	3
827	453873.49	1320939.32
821	453896.67	1320906.72
824	453873.71	1320890.39
828	453857.78	1320912.41
829	453850.20	1320922.76
827	453873.49	1320939.32

Условный номер земельного участка 16:24:240303:2098:ЗУ416

Площадь земельного участка 1833 м<sup>2</sup>

Обозначение характерных точек границ	Координаты, м	
	X	Y
1	2	3
830	454478.39	1321475.06
831	454526.53	1321408.36
832	454528.43	1321402.64
833	454493.80	1321425.10
834	454467.82	1321436.88
835	454445.23	1321451.48
830	454478.39	1321475.06

Условный номер земельного участка 16:24:240303:2098:ЗУ417

Площадь земельного участка 1144 м<sup>2</sup>

Обозначение характерных точек границ	Координаты, м	
	X	Y
1	2	3
836	454463.76	1321495.34
830	454478.39	1321475.06
835	454445.23	1321451.48
837	454435.25	1321457.93
838	454422.15	1321465.75
836	454463.76	1321495.34

Условный номер земельного участка 16:24:240303:2098:ЗУ418

Площадь земельного участка 1088 м<sup>2</sup>

Обозначение характерных точек границ	Координаты, м	
	X	Y
1	2	3
839	454499.82	1321409.24
840	454469.01	1321387.41
841	454445.83	1321420.01
842	454457.64	1321428.40
843	454489.20	1321416.10
839	454499.82	1321409.24

Условный номер земельного участка 16:24:240303:2098:ЗУ419

Площадь земельного участка 1000 м<sup>2</sup>

Обозначение характерных точек границ	Координаты, м	
	X	Y
1	2	3
841	454445.83	1321420.01
840	454469.01	1321387.41
844	454448.64	1321372.92
845	454425.46	1321405.52
841	454445.83	1321420.01

Условный номер земельного участка 16:24:240303:2098:ЗУ420

Площадь земельного участка 1000 м<sup>2</sup>

Обозначение характерных точек границ	Координаты, м	
	X	Y
1	2	3
845	454425.46	1321405.52
844	454448.64	1321372.92
846	454428.27	1321358.43

847	454405.09	1321391.03
845	454425.46	1321405.52
<b>Условный номер земельного участка 16:24:240303:2098:ЗУ421</b>		
<b>Площадь земельного участка 1000 м<sup>2</sup></b>		
Обозначение характерных точек границ	Координаты, м	
	X	Y
1	2	3
846	454428.27	1321358.43
848	454407.89	1321343.94
849	454384.71	1321376.54
847	454405.09	1321391.03
846	454428.27	1321358.43

<b>Условный номер земельного участка 16:24:240303:2098:ЗУ422</b>		
<b>Площадь земельного участка 1000 м<sup>2</sup></b>		
Обозначение характерных точек границ	Координаты, м	
	X	Y
1	2	3
848	454407.89	1321343.94
850	454387.52	1321329.45
851	454364.34	1321362.05
849	454384.71	1321376.54
848	454407.89	1321343.94

<b>Условный номер земельного участка 16:24:240303:2098:ЗУ423</b>		
<b>Площадь земельного участка 1000 м<sup>2</sup></b>		
Обозначение характерных точек границ	Координаты, м	
	X	Y
1	2	3
850	454387.52	1321329.45
852	454367.15	1321314.96
853	454343.97	1321347.56
851	454364.34	1321362.05
850	454387.52	1321329.45

<b>Условный номер земельного участка 16:24:240303:2098:ЗУ424</b>		
<b>Площадь земельного участка 1000 м<sup>2</sup></b>		
Обозначение характерных точек границ	Координаты, м	
	X	Y
1	2	3
853	454343.97	1321347.56
852	454367.15	1321314.96
854	454346.78	1321300.47
855	454323.60	1321333.07
853	454343.97	1321347.56

<b>Условный номер земельного участка 16:24:240303:2098:ЗУ425</b>		
<b>Площадь земельного участка 1000 м<sup>2</sup></b>		
Обозначение характерных точек границ	Координаты, м	
	X	Y
1	2	3
854	454346.78	1321300.47
856	454326.40	1321285.98

857	454303.22	1321318.58
855	454323.60	1321333.07
854	454346.78	1321300.47

Условный номер земельного участка 16:24:240303:2098:ЗУ426

Площадь земельного участка 1000 м<sup>2</sup>

Обозначение характерных точек границ	Координаты, м	
	X	Y
1	2	3
856	454326.40	1321285.98
858	454306.03	1321271.49
859	454282.85	1321304.09
857	454303.22	1321318.58
856	454326.40	1321285.98

Условный номер земельного участка 16:24:240303:2098:ЗУ427

Площадь земельного участка 1000 м<sup>2</sup>

Обозначение характерных точек границ	Координаты, м	
	X	Y
1	2	3
858	454306.03	1321271.49
860	454285.66	1321257.01
861	454262.48	1321289.60
859	454282.85	1321304.09
858	454306.03	1321271.49

Условный номер земельного участка 16:24:240303:2098:ЗУ428

Площадь земельного участка 1000 м<sup>2</sup>

Обозначение характерных точек границ	Координаты, м	
	X	Y
1	2	3
860	454285.66	1321257.01
862	454265.28	1321242.52
863	454242.10	1321275.11
861	454262.48	1321289.60
860	454285.66	1321257.01

Условный номер земельного участка 16:24:240303:2098:ЗУ429

Площадь земельного участка 1000 м<sup>2</sup>

Обозначение характерных точек границ	Координаты, м	
	X	Y
1	2	3
849	454384.71	1321376.54
851	454364.34	1321362.05
864	454341.16	1321394.65
865	454361.53	1321409.14
849	454384.71	1321376.54

Условный номер земельного участка 16:24:240303:2098:ЗУ430

Площадь земельного участка 1000 м<sup>2</sup>

Обозначение характерных точек границ	Координаты, м	
	X	Y
1	2	3

851	454364.34	1321362.05
853	454343.97	1321347.56
866	454320.79	1321380.16
864	454341.16	1321394.65
851	454364.34	1321362.05

Условный номер земельного участка 16:24:240303:2098:ЗУ431

Площадь земельного участка 1000 м<sup>2</sup>

Обозначение характерных точек границ	Координаты, м	
	X	Y
1	2	3
853	454343.97	1321347.56
855	454323.60	1321333.07
867	454300.42	1321365.67
866	454320.79	1321380.16
853	454343.97	1321347.56

Условный номер земельного участка 16:24:240303:2098:ЗУ432

Площадь земельного участка 1000 м<sup>2</sup>

Обозначение характерных точек границ	Координаты, м	
	X	Y
1	2	3
855	454323.60	1321333.07
857	454303.22	1321318.58
868	454280.04	1321351.18
867	454300.42	1321365.67
855	454323.60	1321333.07

Условный номер земельного участка 16:24:240303:2098:ЗУ433

Площадь земельного участка 1000 м<sup>2</sup>

Обозначение характерных точек границ	Координаты, м	
	X	Y
1	2	3
857	454303.22	1321318.58
859	454282.85	1321304.09
869	454259.67	1321336.69
868	454280.04	1321351.18
857	454303.22	1321318.58

Условный номер земельного участка 16:24:240303:2098:ЗУ434

Площадь земельного участка 1000 м<sup>2</sup>

Обозначение характерных точек границ	Координаты, м	
	X	Y
1	2	3
859	454282.85	1321304.09
861	454262.48	1321289.60
870	454239.30	1321322.20
869	454259.67	1321336.69
859	454282.85	1321304.09

Условный номер земельного участка 16:24:240303:2098:ЗУ435

Площадь земельного участка 1000 м<sup>2</sup>

Обозначение характерных точек границ	Координаты, м	
	X	Y

<b>1</b>	<b>2</b>	<b>3</b>
861	454262.48	1321289.60
863	454242.10	1321275.11
871	454218.92	1321307.71
870	454239.30	1321322.20
861	454262.48	1321289.60

Условный номер земельного участка 16:24:240303:2098:ЗУ436

Площадь земельного участка 1000 м<sup>2</sup>

Обозначение характерных точек границ	Координаты, м	
	<b>X</b>	<b>Y</b>
<b>1</b>	<b>2</b>	<b>3</b>
872	454248.99	1321230.92
873	454228.61	1321216.43
874	454205.43	1321249.03
875	454225.81	1321263.52
872	454248.99	1321230.92

Условный номер земельного участка 16:24:240303:2098:ЗУ437

Площадь земельного участка 1000 м<sup>2</sup>

Обозначение характерных точек границ	Координаты, м	
	<b>X</b>	<b>Y</b>
<b>1</b>	<b>2</b>	<b>3</b>
873	454228.61	1321216.43
876	454208.24	1321201.94
877	454185.06	1321234.54
874	454205.43	1321249.03
873	454228.61	1321216.43

Условный номер земельного участка 16:24:240303:2098:ЗУ438

Площадь земельного участка 1000 м<sup>2</sup>

Обозначение характерных точек границ	Координаты, м	
	<b>X</b>	<b>Y</b>
<b>1</b>	<b>2</b>	<b>3</b>
876	454208.24	1321201.94
878	454187.87	1321187.46
879	454164.69	1321220.05
877	454185.06	1321234.54
876	454208.24	1321201.94

Условный номер земельного участка 16:24:240303:2098:ЗУ439

Площадь земельного участка 1000 м<sup>2</sup>

Обозначение характерных точек границ	Координаты, м	
	<b>X</b>	<b>Y</b>
<b>1</b>	<b>2</b>	<b>3</b>
879	454164.69	1321220.05
878	454187.87	1321187.46
880	454167.49	1321172.97
881	454144.31	1321205.56
879	454164.69	1321220.05

Условный номер земельного участка 16:24:240303:2098:ЗУ440

Площадь земельного участка 1000 м<sup>2</sup>

Координаты, м	
---------------	--

Обозначение характерных точек границ	Координаты, м	
	X	Y
<b>1</b>	<b>2</b>	<b>3</b>
881	454144.31	1321205.56
880	454167.49	1321172.97
882	454147.12	1321158.48
883	454123.94	1321191.08
881	454144.31	1321205.56

Условный номер земельного участка 16:24:240303:2098:ЗУ441

Площадь земельного участка 1000 м<sup>2</sup>

Обозначение характерных точек границ	Координаты, м	
	X	Y
<b>1</b>	<b>2</b>	<b>3</b>
883	454123.94	1321191.08
882	454147.12	1321158.48
884	454126.75	1321143.99
885	454103.57	1321176.59
883	454123.94	1321191.08

Условный номер земельного участка 16:24:240303:2098:ЗУ442

Площадь земельного участка 1000 м<sup>2</sup>

Обозначение характерных точек границ	Координаты, м	
	X	Y
<b>1</b>	<b>2</b>	<b>3</b>
885	454103.57	1321176.59
884	454126.75	1321143.99
886	454106.38	1321129.50
887	454083.20	1321162.10
885	454103.57	1321176.59

Условный номер земельного участка 16:24:240303:2098:ЗУ443

Площадь земельного участка 1000 м<sup>2</sup>

Обозначение характерных точек границ	Координаты, м	
	X	Y
<b>1</b>	<b>2</b>	<b>3</b>
886	454106.38	1321129.50
888	454086.00	1321115.01
889	454062.82	1321147.61
887	454083.20	1321162.10
886	454106.38	1321129.50

Условный номер земельного участка 16:24:240303:2098:ЗУ444

Площадь земельного участка 1000 м<sup>2</sup>

Обозначение характерных точек границ	Координаты, м	
	X	Y
<b>1</b>	<b>2</b>	<b>3</b>
889	454062.82	1321147.61
888	454086.00	1321115.01
890	454065.63	1321100.52
891	454042.45	1321133.12
889	454062.82	1321147.61

Условный номер земельного участка 16:24:240303:2098:ЗУ445

Площадь земельного участка 1000 м<sup>2</sup>

Обозначение характерных точек границ	Координаты, м	
	X	Y
1	2	3
890	454065.63	1321100.52
892	454045.26	1321086.03
893	454022.08	1321118.63
891	454042.45	1321133.12
890	454065.63	1321100.52

Условный номер земельного участка 16:24:240303:2098:ЗУ446

Площадь земельного участка 1000 м<sup>2</sup>

Обозначение характерных точек границ	Координаты, м	
	X	Y
1	2	3
875	454225.81	1321263.52
874	454205.43	1321249.03
894	454182.25	1321281.63
895	454202.63	1321296.12
875	454225.81	1321263.52

Условный номер земельного участка 16:24:240303:2098:ЗУ447

Площадь земельного участка 1000 м<sup>2</sup>

Обозначение характерных точек границ	Координаты, м	
	X	Y
1	2	3
874	454205.43	1321249.03
877	454185.06	1321234.54
896	454161.88	1321267.14
894	454182.25	1321281.63
874	454205.43	1321249.03

Условный номер земельного участка 16:24:240303:2098:ЗУ448

Площадь земельного участка 1000 м<sup>2</sup>

Обозначение характерных точек границ	Координаты, м	
	X	Y
1	2	3
877	454185.06	1321234.54
879	454164.69	1321220.05
897	454141.51	1321252.65
896	454161.88	1321267.14
877	454185.06	1321234.54

Условный номер земельного участка 16:24:240303:2098:ЗУ449

Площадь земельного участка 1000 м<sup>2</sup>

Обозначение характерных точек границ	Координаты, м	
	X	Y
1	2	3
879	454164.69	1321220.05
881	454144.31	1321205.56
898	454121.13	1321238.16
897	454141.51	1321252.65
879	454164.69	1321220.05

Условный номер земельного участка 16:24:240303:2098:ЗУ450

Площадь земельного участка 1000 м <sup>2</sup>		
Обозначение характерных точек границ	Координаты, м	
	X	Y
1	2	3
881	454144.31	1321205.56
883	454123.94	1321191.08
899	454100.76	1321223.67
898	454121.13	1321238.16
881	454144.31	1321205.56
Условный номер земельного участка 16:24:240303:2098:ЗУ451		
Площадь земельного участка 1000 м <sup>2</sup>		
Обозначение характерных точек границ	Координаты, м	
	X	Y
1	2	3
899	454100.76	1321223.67
883	454123.94	1321191.08
885	454103.57	1321176.59
900	454080.39	1321209.18
899	454100.76	1321223.67
Условный номер земельного участка 16:24:240303:2098:ЗУ452		
Площадь земельного участка 1000 м <sup>2</sup>		
Обозначение характерных точек границ	Координаты, м	
	X	Y
1	2	3
885	454103.57	1321176.59
887	454083.20	1321162.10
901	454060.02	1321194.70
900	454080.39	1321209.18
885	454103.57	1321176.59
Условный номер земельного участка 16:24:240303:2098:ЗУ453		
Площадь земельного участка 1000 м <sup>2</sup>		
Обозначение характерных точек границ	Координаты, м	
	X	Y
1	2	3
887	454083.20	1321162.10
889	454062.82	1321147.61
902	454039.64	1321180.21
901	454060.02	1321194.70
887	454083.20	1321162.10
Условный номер земельного участка 16:24:240303:2098:ЗУ454		
Площадь земельного участка 1000 м <sup>2</sup>		
Обозначение характерных точек границ	Координаты, м	
	X	Y
1	2	3
889	454062.82	1321147.61
891	454042.45	1321133.12
903	454019.27	1321165.72
902	454039.64	1321180.21
889	454062.82	1321147.61
Условный номер земельного участка 16:24:240303:2098:ЗУ455		

Площадь земельного участка 1000 м<sup>2</sup>

Обозначение характерных точек границ	Координаты, м	
	X	Y
1	2	3
891	454042.45	1321133.12
893	454022.08	1321118.63
904	453998.90	1321151.23
903	454019.27	1321165.72
891	454042.45	1321133.12

Условный номер земельного участка 16:24:240303:2098:ЗУ456

Площадь земельного участка 1000 м<sup>2</sup>

Обозначение характерных точек границ	Координаты, м	
	X	Y
1	2	3
905	454005.78	1321107.04
906	454028.96	1321074.44
907	454008.59	1321059.95
908	453985.41	1321092.55
905	454005.78	1321107.04

Условный номер земельного участка 16:24:240303:2098:ЗУ457

Площадь земельного участка 1000 м<sup>2</sup>

Обозначение характерных точек границ	Координаты, м	
	X	Y
1	2	3
907	454008.59	1321059.95
909	453988.21	1321045.46
910	453965.03	1321078.06
908	453985.41	1321092.55
907	454008.59	1321059.95

Условный номер земельного участка 16:24:240303:2098:ЗУ458

Площадь земельного участка 1000 м<sup>2</sup>

Обозначение характерных точек границ	Координаты, м	
	X	Y
1	2	3
909	453988.21	1321045.46
911	453967.84	1321030.97
912	453944.66	1321063.57
910	453965.03	1321078.06
909	453988.21	1321045.46

Условный номер земельного участка 16:24:240303:2098:ЗУ459

Площадь земельного участка 1000 м<sup>2</sup>

Обозначение характерных точек границ	Координаты, м	
	X	Y
1	2	3
912	453944.66	1321063.57
911	453967.84	1321030.97
913	453947.47	1321016.48
914	453924.29	1321049.08
912	453944.66	1321063.57

Условный номер земельного участка 16:24:240303:2098:ЗУ460

Площадь земельного участка 1000 м<sup>2</sup>

Обозначение характерных точек границ	Координаты, м	
	X	Y
1	2	3
913	453947.47	1321016.48
915	453927.09	1321001.99
916	453903.91	1321034.59
914	453924.29	1321049.08
913	453947.47	1321016.48

Условный номер земельного участка 16:24:240303:2098:ЗУ461

Площадь земельного участка 1000 м<sup>2</sup>

Обозначение характерных точек границ	Координаты, м	
	X	Y
1	2	3
915	453927.09	1321001.99
917	453906.72	1320987.50
918	453883.54	1321020.10
916	453903.91	1321034.59
915	453927.09	1321001.99

Условный номер земельного участка 16:24:240303:2098:ЗУ462

Площадь земельного участка 1000 м<sup>2</sup>

Обозначение характерных точек границ	Координаты, м	
	X	Y
1	2	3
918	453883.54	1321020.10
917	453906.72	1320987.50
919	453886.35	1320973.01
920	453863.17	1321005.61
918	453883.54	1321020.10

Условный номер земельного участка 16:24:240303:2098:ЗУ463

Площадь земельного участка 1000 м<sup>2</sup>

Обозначение характерных точек границ	Координаты, м	
	X	Y
1	2	3
920	453863.17	1321005.61
919	453886.35	1320973.01
921	453865.98	1320958.52
922	453842.80	1320991.12
920	453863.17	1321005.61

Условный номер земельного участка 16:24:240303:2098:ЗУ464

Площадь земельного участка 1358 м<sup>2</sup>

Обозначение характерных точек границ	Координаты, м	
	X	Y
1	2	3
922	453842.80	1320991.12
921	453865.98	1320958.52
923	453838.39	1320938.90

924	453819.01	1320965.96
925	453814.96	1320971.32
922	453842.80	1320991.12

Условный номер земельного участка 16:24:240303:2098:ЗУ465

Площадь земельного участка 1000 м<sup>2</sup>

Обозначение характерных точек границ	Координаты, м	
	X	Y
1	2	3
905	454005.78	1321107.04
908	453985.41	1321092.55
926	453962.23	1321125.15
927	453982.60	1321139.63
905	454005.78	1321107.04

Условный номер земельного участка 16:24:240303:2098:ЗУ466

Площадь земельного участка 1000 м<sup>2</sup>

Обозначение характерных точек границ	Координаты, м	
	X	Y
1	2	3
908	453985.41	1321092.55
910	453965.03	1321078.06
928	453941.85	1321110.66
926	453962.23	1321125.15
908	453985.41	1321092.55

Условный номер земельного участка 16:24:240303:2098:ЗУ467

Площадь земельного участка 1000 м<sup>2</sup>

Обозначение характерных точек границ	Координаты, м	
	X	Y
1	2	3
910	453965.03	1321078.06
912	453944.66	1321063.57
929	453921.48	1321096.17
928	453941.85	1321110.66
910	453965.03	1321078.06

Условный номер земельного участка 16:24:240303:2098:ЗУ468

Площадь земельного участка 1000 м<sup>2</sup>

Обозначение характерных точек границ	Координаты, м	
	X	Y
1	2	3
912	453944.66	1321063.57
914	453924.29	1321049.08
930	453901.11	1321081.68
929	453921.48	1321096.17
912	453944.66	1321063.57

Условный номер земельного участка 16:24:240303:2098:ЗУ469

Площадь земельного участка 1000 м<sup>2</sup>

Обозначение характерных точек границ	Координаты, м	
	X	Y
1	2	3
914	453924.29	1321049.08

916	453903.91	1321034.59
931	453880.74	1321067.19
930	453901.11	1321081.68
914	453924.29	1321049.08

Условный номер земельного участка 16:24:240303:2098:ЗУ470

Площадь земельного участка 1000 м<sup>2</sup>

Обозначение характерных точек границ	Координаты, м	
	X	Y
1	2	3
916	453903.91	1321034.59
918	453883.54	1321020.10
932	453860.36	1321052.70
931	453880.74	1321067.19
916	453903.91	1321034.59

Условный номер земельного участка 16:24:240303:2098:ЗУ471

Площадь земельного участка 1000 м<sup>2</sup>

Обозначение характерных точек границ	Координаты, м	
	X	Y
1	2	3
918	453883.54	1321020.10
920	453863.17	1321005.61
933	453839.99	1321038.21
932	453860.36	1321052.70
918	453883.54	1321020.10

Условный номер земельного участка 16:24:240303:2098:ЗУ472

Площадь земельного участка 1000 м<sup>2</sup>

Обозначение характерных точек границ	Координаты, м	
	X	Y
1	2	3
920	453863.17	1321005.61
922	453842.80	1320991.12
934	453819.62	1321023.72
933	453839.99	1321038.21
920	453863.17	1321005.61

Условный номер земельного участка 16:24:240303:2098:ЗУ473

Площадь земельного участка 1393 м<sup>2</sup>

Обозначение характерных точек границ	Координаты, м	
	X	Y
1	2	3
934	453819.62	1321023.72
922	453842.80	1320991.12
925	453814.96	1320971.32
935	453802.69	1320987.52
936	453790.63	1321003.10
934	453819.62	1321023.72

Условный номер земельного участка 16:24:240303:2098:ЗУ474

Площадь земельного участка 1368 м<sup>2</sup>

Обозначение характерных точек границ	Координаты, м	
--------------------------------------	---------------	--

	X	Y
1	2	3
937	454442.66	1321524.49
938	454457.35	1321504.26
939	454415.76	1321474.70
940	454399.09	1321498.14
937	454442.66	1321524.49

Условный номер земельного участка 16:24:240303:2098:ЗУ475

Площадь земельного участка 1075 м<sup>2</sup>

Обозначение характерных точек границ	Координаты, м	
	X	Y
1	2	3
941	454442.14	1321525.35
942	454419.90	1321512.05
943	454394.73	1321547.46
944	454411.21	1321559.19
945	454416.38	1321550.71
946	454423.39	1321551.34
941	454442.14	1321525.35

Условный номер земельного участка 16:24:240303:2098:ЗУ476

Площадь земельного участка 1064 м<sup>2</sup>

Обозначение характерных точек границ	Координаты, м	
	X	Y
1	2	3
942	454419.90	1321512.05
947	454398.53	1321498.97
948	454374.36	1321532.97
943	454394.73	1321547.46
942	454419.90	1321512.05

Условный номер земельного участка 16:24:240303:2098:ЗУ477

Площадь земельного участка 7683 м<sup>2</sup>

Обозначение характерных точек границ	Координаты, м	
	X	Y
1	2	3
949	454307.33	1321485.35
950	454312.12	1321478.62
951	454260.30	1321447.20
952	454280.00	1321416.10
953	454334.17	1321447.61
954	454353.57	1321420.33
955	454251.85	1321347.70
956	454205.49	1321412.89
949	454307.33	1321485.35

Условный номер земельного участка 16:24:240303:2098:ЗУ478

Площадь земельного участка 1000 м<sup>2</sup>

Обозначение характерных точек границ	Координаты, м	
	X	Y
1	2	3
957	454228.67	1321380.29
955	454251.85	1321347.70
958	454231.47	1321333.21

959	454208.29	1321365.80
957	454228.67	1321380.29
<b>Условный номер земельного участка 16:24:240303:2098:ЗУ479</b>		
<b>Площадь земельного участка 1000 м<sup>2</sup></b>		
Обозначение характерных точек границ	Координаты, м	
	X	Y
1	2	3
958	454231.47	1321333.21
960	454211.10	1321318.72
961	454187.92	1321351.32
959	454208.29	1321365.80
958	454231.47	1321333.21

<b>Условный номер земельного участка 16:24:240303:2098:ЗУ480</b>		
<b>Площадь земельного участка 1000 м<sup>2</sup></b>		
Обозначение характерных точек границ	Координаты, м	
	X	Y
1	2	3
957	454228.67	1321380.29
959	454208.29	1321365.80
962	454185.11	1321398.40
956	454205.49	1321412.89
957	454228.67	1321380.29

<b>Условный номер земельного участка 16:24:240303:2098:ЗУ481</b>		
<b>Площадь земельного участка 1000 м<sup>2</sup></b>		
Обозначение характерных точек границ	Координаты, м	
	X	Y
1	2	3
959	454208.29	1321365.80
961	454187.92	1321351.32
963	454164.74	1321383.91
962	454185.11	1321398.40
959	454208.29	1321365.80

<b>Условный номер земельного участка 16:24:240303:2098:ЗУ482</b>		
<b>Площадь земельного участка 1000 м<sup>2</sup></b>		
Обозначение характерных точек границ	Координаты, м	
	X	Y
1	2	3
964	454171.62	1321339.72
965	454194.80	1321307.12
966	454174.43	1321292.63
967	454151.25	1321325.23
964	454171.62	1321339.72

<b>Условный номер земельного участка 16:24:240303:2098:ЗУ483</b>		
<b>Площадь земельного участка 1000 м<sup>2</sup></b>		
Обозначение характерных точек границ	Координаты, м	
	X	Y
1	2	3
967	454151.25	1321325.23
966	454174.43	1321292.63

968	454154.06	1321278.15
969	454130.88	1321310.74
967	454151.25	1321325.23

Условный номер земельного участка 16:24:240303:2098:ЗУ484

Площадь земельного участка 1000 м<sup>2</sup>

Обозначение характерных точек границ	Координаты, м	
	X	Y
1	2	3
968	454154.06	1321278.15
970	454133.68	1321263.66
971	454110.50	1321296.25
969	454130.88	1321310.74
968	454154.06	1321278.15

Условный номер земельного участка 16:24:240303:2098:ЗУ485

Площадь земельного участка 1000 м<sup>2</sup>

Обозначение характерных точек границ	Координаты, м	
	X	Y
1	2	3
971	454110.50	1321296.25
970	454133.68	1321263.66
972	454113.31	1321249.17
973	454090.13	1321281.77
971	454110.50	1321296.25

Условный номер земельного участка 16:24:240303:2098:ЗУ486

Площадь земельного участка 1000 м<sup>2</sup>

Обозначение характерных точек границ	Координаты, м	
	X	Y
1	2	3
973	454090.13	1321281.77
972	454113.31	1321249.17
974	454092.94	1321234.68
975	454069.76	1321267.28
973	454090.13	1321281.77

Условный номер земельного участка 16:24:240303:2098:ЗУ487

Площадь земельного участка 1000 м<sup>2</sup>

Обозначение характерных точек границ	Координаты, м	
	X	Y
1	2	3
975	454069.76	1321267.28
974	454092.94	1321234.68
976	454072.57	1321220.19
977	454049.39	1321252.79
975	454069.76	1321267.28

Условный номер земельного участка 16:24:240303:2098:ЗУ488

Площадь земельного участка 1000 м<sup>2</sup>

Обозначение характерных точек границ	Координаты, м	
	X	Y
1	2	3

977	454049.39	1321252.79
976	454072.57	1321220.19
978	454052.19	1321205.70
979	454029.01	1321238.30
977	454049.39	1321252.79

Условный номер земельного участка 16:24:240303:2098:ЗУ489

Площадь земельного участка 1000 м<sup>2</sup>

Обозначение характерных точек границ	Координаты, м	
	X	Y
1	2	3
979	454029.01	1321238.30
978	454052.19	1321205.70
980	454031.82	1321191.21
981	454008.64	1321223.81
979	454029.01	1321238.30

Условный номер земельного участка 16:24:240303:2098:ЗУ490

Площадь земельного участка 1000 м<sup>2</sup>

Обозначение характерных точек границ	Координаты, м	
	X	Y
1	2	3
981	454008.64	1321223.81
980	454031.82	1321191.21
982	454011.45	1321176.72
983	453988.27	1321209.32
981	454008.64	1321223.81

Условный номер земельного участка 16:24:240303:2098:ЗУ491

Площадь земельного участка 1000 м<sup>2</sup>

Обозначение характерных точек границ	Координаты, м	
	X	Y
1	2	3
982	454011.45	1321176.72
984	453991.07	1321162.23
985	453967.89	1321194.83
983	453988.27	1321209.32
982	454011.45	1321176.72

Условный номер земельного участка 16:24:240303:2098:ЗУ492

Площадь земельного участка 1000 м<sup>2</sup>

Обозначение характерных точек границ	Координаты, м	
	X	Y
1	2	3
964	454171.62	1321339.72
967	454151.25	1321325.23
986	454128.07	1321357.83
987	454148.44	1321372.32
964	454171.62	1321339.72

Условный номер земельного участка 16:24:240303:2098:ЗУ493

Площадь земельного участка 1000 м<sup>2</sup>

Обозначение характерных точек границ	Координаты, м	
	X	Y

1	2	3
967	454151.25	1321325.23
969	454130.88	1321310.74
988	454107.70	1321343.34
986	454128.07	1321357.83
967	454151.25	1321325.23

Условный номер земельного участка 16:24:240303:2098:ЗУ494

Площадь земельного участка 1000 м<sup>2</sup>

Обозначение характерных точек границ	Координаты, м	
	X	Y
1	2	3
988	454107.70	1321343.34
969	454130.88	1321310.74
971	454110.50	1321296.25
989	454087.32	1321328.85
988	454107.70	1321343.34

Условный номер земельного участка 16:24:240303:2098:ЗУ495

Площадь земельного участка 1000 м<sup>2</sup>

Обозначение характерных точек границ	Координаты, м	
	X	Y
1	2	3
971	454110.50	1321296.25
973	454090.13	1321281.77
990	454066.95	1321314.36
989	454087.32	1321328.85
971	454110.50	1321296.25

Условный номер земельного участка 16:24:240303:2098:ЗУ496

Площадь земельного участка 1000 м<sup>2</sup>

Обозначение характерных точек границ	Координаты, м	
	X	Y
1	2	3
973	454090.13	1321281.77
975	454069.76	1321267.28
991	454046.58	1321299.87
990	454066.95	1321314.36
973	454090.13	1321281.77

Условный номер земельного участка 16:24:240303:2098:ЗУ497

Площадь земельного участка 1000 м<sup>2</sup>

Обозначение характерных точек границ	Координаты, м	
	X	Y
1	2	3
975	454069.76	1321267.28
977	454049.39	1321252.79
992	454026.21	1321285.39
991	454046.58	1321299.87
975	454069.76	1321267.28

Условный номер земельного участка 16:24:240303:2098:ЗУ498

Площадь земельного участка 1000 м<sup>2</sup>

Координаты, м	
---------------	--

Обозначение характерных точек границ	X		Y	
	1	2	3	
977	454049.39		1321252.79	
979	454029.01		1321238.30	
993	454005.83		1321270.90	
992	454026.21		1321285.39	
977	454049.39		1321252.79	

Условный номер земельного участка 16:24:240303:2098:ЗУ499

Площадь земельного участка 1000 м<sup>2</sup>

Обозначение характерных точек границ	Координаты, м	
	X	Y
1	2	3
979	454029.01	1321238.30
981	454008.64	1321223.81
994	453985.46	1321256.41
993	454005.83	1321270.90
979	454029.01	1321238.30

Условный номер земельного участка 16:24:240303:2098:ЗУ500

Площадь земельного участка 1000 м<sup>2</sup>

Обозначение характерных точек границ	Координаты, м	
	X	Y
1	2	3
981	454008.64	1321223.81
983	453988.27	1321209.32
995	453965.09	1321241.92
994	453985.46	1321256.41
981	454008.64	1321223.81

Условный номер земельного участка 16:24:240303:2098:ЗУ501

Площадь земельного участка 1000 м<sup>2</sup>

Обозначение характерных точек границ	Координаты, м	
	X	Y
1	2	3
983	453988.27	1321209.32
985	453967.89	1321194.83
996	453944.72	1321227.43
995	453965.09	1321241.92
983	453988.27	1321209.32

Условный номер земельного участка 16:24:240303:2098:ЗУ502

Площадь земельного участка 1000 м<sup>2</sup>

Обозначение характерных точек границ	Координаты, м	
	X	Y
1	2	3
997	453974.78	1321150.64
998	453954.40	1321136.15
999	453931.22	1321168.75
1000	453951.60	1321183.24
997	453974.78	1321150.64

Условный номер земельного участка 16:24:240303:2098:ЗУ503

Площадь земельного участка 1000 м<sup>2</sup>

Обозначение характерных точек границ	Координаты, м	
	X	Y
1	2	3
998	453954.40	1321136.15
1001	453934.03	1321121.66
1002	453910.85	1321154.26
999	453931.22	1321168.75
998	453954.40	1321136.15

Условный номер земельного участка 16:24:240303:2098:ЗУ504

Площадь земельного участка 1000 м<sup>2</sup>

Обозначение характерных точек границ	Координаты, м	
	X	Y
1	2	3
1001	453934.03	1321121.66
1003	453913.66	1321107.17
1004	453890.48	1321139.77
1002	453910.85	1321154.26
1001	453934.03	1321121.66

Условный номер земельного участка 16:24:240303:2098:ЗУ505

Площадь земельного участка 1000 м<sup>2</sup>

Обозначение характерных точек границ	Координаты, м	
	X	Y
1	2	3
1003	453913.66	1321107.17
1005	453893.28	1321092.68
1006	453870.11	1321125.28
1004	453890.48	1321139.77
1003	453913.66	1321107.17

Условный номер земельного участка 16:24:240303:2098:ЗУ506

Площадь земельного участка 1000 м<sup>2</sup>

Обозначение характерных точек границ	Координаты, м	
	X	Y
1	2	3
1006	453870.11	1321125.28
1005	453893.28	1321092.68
1007	453872.91	1321078.19
1008	453849.73	1321110.79
1006	453870.11	1321125.28

Условный номер земельного участка 16:24:240303:2098:ЗУ507

Площадь земельного участка 1000 м<sup>2</sup>

Обозначение характерных точек границ	Координаты, м	
	X	Y
1	2	3
1007	453872.91	1321078.19
1009	453852.54	1321063.70
1010	453829.36	1321096.30
1008	453849.73	1321110.79
1007	453872.91	1321078.19

Условный номер земельного участка 16:24:240303:2098:ЗУ508

Площадь земельного участка 1000 м <sup>2</sup>		
Обозначение характерных точек границ	Координаты, м	
	X	Y
1	2	3
1009	453852.54	1321063.70
1011	453832.17	1321049.21
1012	453808.99	1321081.81
1010	453829.36	1321096.30
1009	453852.54	1321063.70
Условный номер земельного участка 16:24:240303:2098:ЗУ509		
Площадь земельного участка 1000 м <sup>2</sup>		
Обозначение характерных точек границ	Координаты, м	
	X	Y
1	2	3
1012	453808.99	1321081.81
1011	453832.17	1321049.21
1013	453811.79	1321034.72
1014	453788.61	1321067.32
1012	453808.99	1321081.81
Условный номер земельного участка 16:24:240303:2098:ЗУ510		
Площадь земельного участка 1443 м <sup>2</sup>		
Обозначение характерных точек границ	Координаты, м	
	X	Y
1	2	3
1013	453811.79	1321034.72
1015	453782.63	1321013.98
1016	453758.99	1321046.25
1014	453788.61	1321067.32
1013	453811.79	1321034.72
Условный номер земельного участка 16:24:240303:2098:ЗУ511		
Площадь земельного участка 1000 м <sup>2</sup>		
Обозначение характерных точек границ	Координаты, м	
	X	Y
1	2	3
1000	453951.60	1321183.24
999	453931.22	1321168.75
1017	453908.04	1321201.35
1018	453928.42	1321215.84
1000	453951.60	1321183.24
Условный номер земельного участка 16:24:240303:2098:ЗУ512		
Площадь земельного участка 1000 м <sup>2</sup>		
Обозначение характерных точек границ	Координаты, м	
	X	Y
1	2	3
999	453931.22	1321168.75
1002	453910.85	1321154.26
1019	453887.67	1321186.86
1017	453908.04	1321201.35
999	453931.22	1321168.75
Условный номер земельного участка 16:24:240303:2098:ЗУ513		

<b>Площадь земельного участка 1000 м<sup>2</sup></b>		
Обозначение характерных точек границ	Координаты, м	
	X	Y
1	2	3
1002	453910.85	1321154.26
1004	453890.48	1321139.77
1020	453867.30	1321172.37
1019	453887.67	1321186.86
1002	453910.85	1321154.26

**Условный номер земельного участка 16:24:240303:2098:ЗУ514**

**Площадь земельного участка 1000 м<sup>2</sup>**

Обозначение характерных точек границ	Координаты, м	
	X	Y
1	2	3
1004	453890.48	1321139.77
1006	453870.11	1321125.28
1021	453846.93	1321157.88
1020	453867.30	1321172.37
1004	453890.48	1321139.77

**Условный номер земельного участка 16:24:240303:2098:ЗУ515**

**Площадь земельного участка 1000 м<sup>2</sup>**

Обозначение характерных точек границ	Координаты, м	
	X	Y
1	2	3
1006	453870.11	1321125.28
1008	453849.73	1321110.79
1022	453826.55	1321143.39
1021	453846.93	1321157.88
1006	453870.11	1321125.28

**Условный номер земельного участка 16:24:240303:2098:ЗУ516**

**Площадь земельного участка 1000 м<sup>2</sup>**

Обозначение характерных точек границ	Координаты, м	
	X	Y
1	2	3
1008	453849.73	1321110.79
1010	453829.36	1321096.30
1023	453806.18	1321128.90
1022	453826.55	1321143.39
1008	453849.73	1321110.79

**Условный номер земельного участка 16:24:240303:2098:ЗУ517**

**Площадь земельного участка 1000 м<sup>2</sup>**

Обозначение характерных точек границ	Координаты, м	
	X	Y
1	2	3
1010	453829.36	1321096.30
1012	453808.99	1321081.81
1024	453785.81	1321114.41
1023	453806.18	1321128.90
1010	453829.36	1321096.30

Условный номер земельного участка 16:24:240303:2098:ЗУ518

Площадь земельного участка 1000 м<sup>2</sup>

Обозначение характерных точек границ	Координаты, м	
	X	Y
1	2	3
1012	453808.99	1321081.81
1014	453788.61	1321067.32
1025	453765.43	1321099.92
1024	453785.81	1321114.41
1012	453808.99	1321081.81

Условный номер земельного участка 16:24:240303:2098:ЗУ519

Площадь земельного участка 1492 м<sup>2</sup>

Обозначение характерных точек границ	Координаты, м	
	X	Y
1	2	3
1025	453765.43	1321099.92
1014	453788.61	1321067.32
1016	453758.99	1321046.25
1026	453743.92	1321065.40
1027	453734.33	1321077.80
1025	453765.43	1321099.92

Условный номер земельного участка 16:24:240303:2098:ЗУ520

Площадь земельного участка 1365 м<sup>2</sup>

Обозначение характерных точек границ	Координаты, м	
	X	Y
1	2	3
1028	454381.02	1321554.30
1029	454404.51	1321571.00
1030	454352.60	1321609.69
1031	454345.25	1321627.03
1032	454334.66	1321619.50
1028	454381.02	1321554.30

Условный номер земельного участка 16:24:240303:2098:ЗУ521

Площадь земельного участка 1000 м<sup>2</sup>

Обозначение характерных точек границ	Координаты, м	
	X	Y
1	2	3
1028	454381.02	1321554.30
1033	454360.65	1321539.81
1034	454337.47	1321572.41
1035	454357.84	1321586.90
1028	454381.02	1321554.30

Условный номер земельного участка 16:24:240303:2098:ЗУ522

Площадь земельного участка 1000 м<sup>2</sup>

Обозначение характерных точек границ	Координаты, м	
	X	Y
1	2	3
1033	454360.65	1321539.81

1036	454340.27	1321525.32
1037	454317.09	1321557.92
1034	454337.47	1321572.41
1033	454360.65	1321539.81
<b>Условный номер земельного участка 16:24:240303:2098:ЗУ523</b>		
<b>Площадь земельного участка 1000 м<sup>2</sup></b>		
<b>Обозначение характерных точек границ</b>	<b>Координаты, м</b>	
	<b>X</b>	<b>Y</b>
<b>1</b>	<b>2</b>	<b>3</b>
1037	454317.09	1321557.92
1036	454340.27	1321525.32
1038	454319.90	1321510.84
1039	454296.72	1321543.43
1037	454317.09	1321557.92
<b>Условный номер земельного участка 16:24:240303:2098:ЗУ524</b>		
<b>Площадь земельного участка 1000 м<sup>2</sup></b>		
<b>Обозначение характерных точек границ</b>	<b>Координаты, м</b>	
	<b>X</b>	<b>Y</b>
<b>1</b>	<b>2</b>	<b>3</b>
1039	454296.72	1321543.43
1038	454319.90	1321510.84
1040	454299.52	1321496.35
1041	454276.35	1321528.94
1039	454296.72	1321543.43
<b>Условный номер земельного участка 16:24:240303:2098:ЗУ525</b>		
<b>Площадь земельного участка 1000 м<sup>2</sup></b>		
<b>Обозначение характерных точек границ</b>	<b>Координаты, м</b>	
	<b>X</b>	<b>Y</b>
<b>1</b>	<b>2</b>	<b>3</b>
1041	454276.35	1321528.94
1040	454299.52	1321496.35
1042	454279.15	1321481.86
1043	454255.98	1321514.45
1041	454276.35	1321528.94
<b>Условный номер земельного участка 16:24:240303:2098:ЗУ526</b>		
<b>Площадь земельного участка 1000 м<sup>2</sup></b>		
<b>Обозначение характерных точек границ</b>	<b>Координаты, м</b>	
	<b>X</b>	<b>Y</b>
<b>1</b>	<b>2</b>	<b>3</b>
1043	454255.98	1321514.45
1042	454279.15	1321481.86
1044	454258.77	1321467.38
1045	454235.60	1321499.96
1043	454255.98	1321514.45
<b>Условный номер земельного участка 16:24:240303:2098:ЗУ527</b>		
<b>Площадь земельного участка 999 м<sup>2</sup></b>		
<b>Обозначение характерных точек границ</b>	<b>Координаты, м</b>	
	<b>X</b>	<b>Y</b>
<b>1</b>	<b>2</b>	<b>3</b>

1045	454235.60	1321499.96
1044	454258.77	1321467.38
1046	454238.40	1321452.89
1047	454215.23	1321485.47
1045	454235.60	1321499.96

**Условный номер земельного участка 16:24:240303:2098:3У528**

**Площадь земельного участка 1000 м<sup>2</sup>**

Обозначение характерных точек границ	Координаты, м	
	X	Y
1	2	3
1046	454238.40	1321452.89
1048	454218.04	1321438.39
1049	454194.86	1321470.98
1047	454215.23	1321485.47
1046	454238.40	1321452.89

**Условный номер земельного участка 16:24:240303:2098:3У529**

**Площадь земельного участка 5000 м<sup>2</sup>**

Обозначение характерных точек границ	Координаты, м	
	X	Y
1	2	3
1049	454194.86	1321470.98
1048	454218.04	1321438.39
1050	454156.92	1321394.92
1051	454110.56	1321460.11
1052	454151.30	1321489.09
1053	454174.49	1321456.49
1049	454194.86	1321470.98

**Условный номер земельного участка 16:24:240303:2098:3У530**

**Площадь земельного участка 1000 м<sup>2</sup>**

Обозначение характерных точек границ	Координаты, м	
	X	Y
1	2	3
1035	454357.84	1321586.90
1034	454337.47	1321572.41
1054	454314.29	1321605.01
1032	454334.66	1321619.50
1035	454357.84	1321586.90

**Условный номер земельного участка 16:24:240303:2098:3У531**

**Площадь земельного участка 1000 м<sup>2</sup>**

Обозначение характерных точек границ	Координаты, м	
	X	Y
1	2	3
1034	454337.47	1321572.41
1037	454317.09	1321557.92
1055	454293.91	1321590.52
1054	454314.29	1321605.01
1034	454337.47	1321572.41

**Условный номер земельного участка 16:24:240303:2098:3У532**

**Площадь земельного участка 1000 м<sup>2</sup>**

Обозначение характерных точек границ	Координаты, м	
	X	Y
1	2	3
1037	454317.09	1321557.92
1039	454296.72	1321543.43
1056	454273.54	1321576.03
1055	454293.91	1321590.52
1037	454317.09	1321557.92

Условный номер земельного участка 16:24:240303:2098:ЗУ533

Площадь земельного участка 1000 м<sup>2</sup>

Обозначение характерных точек границ	Координаты, м	
	X	Y
1	2	3
1039	454296.72	1321543.43
1041	454276.35	1321528.94
1057	454253.17	1321561.54
1056	454273.54	1321576.03
1039	454296.72	1321543.43

Условный номер земельного участка 16:24:240303:2098:ЗУ534

Площадь земельного участка 1000 м<sup>2</sup>

Обозначение характерных точек границ	Координаты, м	
	X	Y
1	2	3
1041	454276.35	1321528.94
1043	454255.98	1321514.45
1058	454232.80	1321547.05
1057	454253.17	1321561.54
1041	454276.35	1321528.94

Условный номер земельного участка 16:24:240303:2098:ЗУ535

Площадь земельного участка 1000 м<sup>2</sup>

Обозначение характерных точек границ	Координаты, м	
	X	Y
1	2	3
1043	454255.98	1321514.45
1045	454235.60	1321499.96
1059	454212.42	1321532.56
1058	454232.80	1321547.05
1043	454255.98	1321514.45

Условный номер земельного участка 16:24:240303:2098:ЗУ536

Площадь земельного участка 1000 м<sup>2</sup>

Обозначение характерных точек границ	Координаты, м	
	X	Y
1	2	3
1045	454235.60	1321499.96
1047	454215.23	1321485.47
1060	454192.05	1321518.07
1059	454212.42	1321532.56
1045	454235.60	1321499.96

Условный номер земельного участка 16:24:240303:2098:ЗУ537

Площадь земельного участка 1000 м<sup>2</sup>

Обозначение характерных точек границ	Координаты, м	
	X	Y
1	2	3
1047	454215.23	1321485.47
1049	454194.86	1321470.98
1061	454171.68	1321503.58
1060	454192.05	1321518.07
1047	454215.23	1321485.47

Условный номер земельного участка 16:24:240303:2098:ЗУ538

Площадь земельного участка 1000 м<sup>2</sup>

Обозначение характерных точек границ	Координаты, м	
	X	Y
1	2	3
1049	454194.86	1321470.98
1053	454174.49	1321456.49
1052	454151.30	1321489.09
1061	454171.68	1321503.58
1049	454194.86	1321470.98

Условный номер земельного участка 16:24:240303:2098:ЗУ539

Площадь земельного участка 1000 м<sup>2</sup>

Обозначение характерных точек границ	Координаты, м	
	X	Y
1	2	3
1062	454117.44	1321415.92
1063	454140.62	1321383.32
1064	454120.25	1321368.84
1065	454097.07	1321401.43
1062	454117.44	1321415.92

Условный номер земельного участка 16:24:240303:2098:ЗУ540

Площадь земельного участка 1000 м<sup>2</sup>

Обозначение характерных точек границ	Координаты, м	
	X	Y
1	2	3
1064	454120.25	1321368.84
1066	454099.87	1321354.35
1067	454076.69	1321386.94
1065	454097.07	1321401.43
1064	454120.25	1321368.84

Условный номер земельного участка 16:24:240303:2098:ЗУ541

Площадь земельного участка 1000 м<sup>2</sup>

Обозначение характерных точек границ	Координаты, м	
	X	Y
1	2	3
1066	454099.87	1321354.35
1068	454079.50	1321339.86
1069	454056.32	1321372.46
1067	454076.69	1321386.94
1066	454099.87	1321354.35

Условный номер земельного участка 16:24:240303:2098:ЗУ542

<b>Площадь земельного участка 1000 м<sup>2</sup></b>		
<b>Обозначение характерных точек границ</b>	<b>Координаты, м</b>	
	<b>X</b>	<b>Y</b>
<b>1</b>	<b>2</b>	<b>3</b>
1069	454056.32	1321372.46
1068	454079.50	1321339.86
1070	454059.13	1321325.37
1071	454035.95	1321357.97
1069	454056.32	1321372.46
<b>Условный номер земельного участка 16:24:240303:2098:ЗУ543</b>		
<b>Площадь земельного участка 1000 м<sup>2</sup></b>		
<b>Обозначение характерных точек границ</b>	<b>Координаты, м</b>	
	<b>X</b>	<b>Y</b>
<b>1</b>	<b>2</b>	<b>3</b>
1071	454035.95	1321357.97
1070	454059.13	1321325.37
1072	454038.76	1321310.88
1073	454015.58	1321343.48
1071	454035.95	1321357.97
<b>Условный номер земельного участка 16:24:240303:2098:ЗУ544</b>		
<b>Площадь земельного участка 1000 м<sup>2</sup></b>		
<b>Обозначение характерных точек границ</b>	<b>Координаты, м</b>	
	<b>X</b>	<b>Y</b>
<b>1</b>	<b>2</b>	<b>3</b>
1073	454015.58	1321343.48
1072	454038.76	1321310.88
1074	454018.38	1321296.39
1075	453995.20	1321328.99
1073	454015.58	1321343.48
<b>Условный номер земельного участка 16:24:240303:2098:ЗУ545</b>		
<b>Площадь земельного участка 1000 м<sup>2</sup></b>		
<b>Обозначение характерных точек границ</b>	<b>Координаты, м</b>	
	<b>X</b>	<b>Y</b>
<b>1</b>	<b>2</b>	<b>3</b>
1074	454018.38	1321296.39
1076	453998.01	1321281.90
1077	453974.83	1321314.50
1075	453995.20	1321328.99
1074	454018.38	1321296.39
<b>Условный номер земельного участка 16:24:240303:2098:ЗУ546</b>		
<b>Площадь земельного участка 1000 м<sup>2</sup></b>		
<b>Обозначение характерных точек границ</b>	<b>Координаты, м</b>	
	<b>X</b>	<b>Y</b>
<b>1</b>	<b>2</b>	<b>3</b>
1076	453998.01	1321281.90
1078	453977.64	1321267.41
1079	453954.46	1321300.01
1077	453974.83	1321314.50
1076	453998.01	1321281.90

Условный номер земельного участка 16:24:240303:2098:ЗУ547

Площадь земельного участка 1000 м<sup>2</sup>

Обозначение характерных точек границ	Координаты, м	
	X	Y
1	2	3
1078	453977.64	1321267.41
1080	453957.26	1321252.92
1081	453934.09	1321285.52
1079	453954.46	1321300.01
1078	453977.64	1321267.41

Условный номер земельного участка 16:24:240303:2098:ЗУ548

Площадь земельного участка 1000 м<sup>2</sup>

Обозначение характерных точек границ	Координаты, м	
	X	Y
1	2	3
1080	453957.26	1321252.92
1082	453936.89	1321238.43
1083	453913.71	1321271.03
1081	453934.09	1321285.52
1080	453957.26	1321252.92

Условный номер земельного участка 16:24:240303:2098:ЗУ549

Площадь земельного участка 1000 м<sup>2</sup>

Обозначение характерных точек границ	Координаты, м	
	X	Y
1	2	3
1062	454117.44	1321415.92
1065	454097.07	1321401.43
1084	454073.89	1321434.03
1085	454094.26	1321448.52
1062	454117.44	1321415.92

Условный номер земельного участка 16:24:240303:2098:ЗУ550

Площадь земельного участка 1000 м<sup>2</sup>

Обозначение характерных точек границ	Координаты, м	
	X	Y
1	2	3
1065	454097.07	1321401.43
1067	454076.69	1321386.94
1086	454053.52	1321419.54
1084	454073.89	1321434.03
1065	454097.07	1321401.43

Условный номер земельного участка 16:24:240303:2098:ЗУ551

Площадь земельного участка 1000 м<sup>2</sup>

Обозначение характерных точек границ	Координаты, м	
	X	Y
1	2	3
1067	454076.69	1321386.94
1069	454056.32	1321372.46
1087	454033.14	1321405.05
1086	454053.52	1321419.54

1067	454076.69	1321386.94
<b>Условный номер земельного участка 16:24:240303:2098:ЗУ552</b>		
<b>Площадь земельного участка 1000 м<sup>2</sup></b>		
Обозначение характерных точек границ	Координаты, м	
	X	Y
1	2	3
1069	454056.32	1321372.46
1071	454035.95	1321357.97
1088	454012.77	1321390.56
1087	454033.14	1321405.05
1069	454056.32	1321372.46
<b>Условный номер земельного участка 16:24:240303:2098:ЗУ553</b>		
<b>Площадь земельного участка 1000 м<sup>2</sup></b>		
Обозначение характерных точек границ	Координаты, м	
	X	Y
1	2	3
1088	454012.77	1321390.56
1071	454035.95	1321357.97
1073	454015.58	1321343.48
1089	453992.40	1321376.08
1088	454012.77	1321390.56
<b>Условный номер земельного участка 16:24:240303:2098:ЗУ554</b>		
<b>Площадь земельного участка 1000 м<sup>2</sup></b>		
Обозначение характерных точек границ	Координаты, м	
	X	Y
1	2	3
1073	454015.58	1321343.48
1075	453995.20	1321328.99
1090	453972.02	1321361.59
1089	453992.40	1321376.08
1073	454015.58	1321343.48
<b>Условный номер земельного участка 16:24:240303:2098:ЗУ555</b>		
<b>Площадь земельного участка 1000 м<sup>2</sup></b>		
Обозначение характерных точек границ	Координаты, м	
	X	Y
1	2	3
1090	453972.02	1321361.59
1075	453995.20	1321328.99
1077	453974.83	1321314.50
1091	453951.65	1321347.10
1090	453972.02	1321361.59
<b>Условный номер земельного участка 16:24:240303:2098:ЗУ556</b>		
<b>Площадь земельного участка 1000 м<sup>2</sup></b>		
Обозначение характерных точек границ	Координаты, м	
	X	Y
1	2	3
1077	453974.83	1321314.50
1079	453954.46	1321300.01

1092	453931.28	1321332.61
1091	453951.65	1321347.10
1077	453974.83	1321314.50

Условный номер земельного участка 16:24:240303:2098:ЗУ557

Площадь земельного участка 1000 м<sup>2</sup>

Обозначение характерных точек границ	Координаты, м	
	X	Y
1	2	3
1079	453954.46	1321300.01
1081	453934.09	1321285.52
1093	453910.91	1321318.12
1092	453931.28	1321332.61
1079	453954.46	1321300.01

Условный номер земельного участка 16:24:240303:2098:ЗУ558

Площадь земельного участка 1000 м<sup>2</sup>

Обозначение характерных точек границ	Координаты, м	
	X	Y
1	2	3
1081	453934.09	1321285.52
1083	453913.71	1321271.03
1094	453890.53	1321303.63
1093	453910.91	1321318.12
1081	453934.09	1321285.52

Условный номер земельного участка 16:24:240303:2098:ЗУ559

Площадь земельного участка 1000 м<sup>2</sup>

Обозначение характерных точек границ	Координаты, м	
	X	Y
1	2	3
1095	453920.59	1321226.84
1096	453900.22	1321212.35
1097	453877.04	1321244.95
1098	453897.41	1321259.44
1095	453920.59	1321226.84

Условный номер земельного участка 16:24:240303:2098:ЗУ560

Площадь земельного участка 1000 м<sup>2</sup>

Обозначение характерных точек границ	Координаты, м	
	X	Y
1	2	3
1097	453877.04	1321244.95
1096	453900.22	1321212.35
1099	453879.85	1321197.86
1100	453856.67	1321230.46
1097	453877.04	1321244.95

Условный номер земельного участка 16:24:240303:2098:ЗУ561

Площадь земельного участка 1000 м<sup>2</sup>

Обозначение характерных точек границ	Координаты, м	
	X	Y
1	2	3
1099	453879.85	1321197.86

1101	453859.48	1321183.37
1102	453836.30	1321215.97
1100	453856.67	1321230.46
1099	453879.85	1321197.86

Условный номер земельного участка 16:24:240303:2098:3У562

Площадь земельного участка 1000 м<sup>2</sup>

Обозначение характерных точек границ	Координаты, м	
	X	Y
1	2	3
1101	453859.48	1321183.37
1103	453839.10	1321168.88
1104	453815.92	1321201.48
1102	453836.30	1321215.97
1101	453859.48	1321183.37

Условный номер земельного участка 16:24:240303:2098:3У563

Площадь земельного участка 1000 м<sup>2</sup>

Обозначение характерных точек границ	Координаты, м	
	X	Y
1	2	3
1104	453815.92	1321201.48
1103	453839.10	1321168.88
1105	453818.73	1321154.39
1106	453795.55	1321186.99
1104	453815.92	1321201.48

Условный номер земельного участка 16:24:240303:2098:3У564

Площадь земельного участка 1000 м<sup>2</sup>

Обозначение характерных точек границ	Координаты, м	
	X	Y
1	2	3
1105	453818.73	1321154.39
1107	453798.36	1321139.90
1108	453775.18	1321172.50
1106	453795.55	1321186.99
1105	453818.73	1321154.39

Условный номер земельного участка 16:24:240303:2098:3У565

Площадь земельного участка 1000 м<sup>2</sup>

Обозначение характерных точек границ	Координаты, м	
	X	Y
1	2	3
1108	453775.18	1321172.50
1107	453798.36	1321139.90
1109	453777.98	1321125.41
1110	453754.80	1321158.01
1108	453775.18	1321172.50

Условный номер земельного участка 16:24:240303:2098:3У566

Площадь земельного участка 1000 м<sup>2</sup>

Обозначение характерных точек границ	Координаты, м	
	X	Y

1	2	3
1109	453777.98	1321125.41
1111	453757.61	1321110.92
1112	453734.43	1321143.52
1110	453754.80	1321158.01
1109	453777.98	1321125.41

Условный номер земельного участка 16:24:240303:2098:ЗУ567

Площадь земельного участка 1023 м<sup>2</sup>

Обозначение характерных точек границ	Координаты, м	
	X	Y
1	2	3
1111	453757.61	1321110.92
1113	453742.08	1321099.88
1114	453710.96	1321143.63
1115	453726.49	1321154.68
1112	453734.43	1321143.52
1111	453757.61	1321110.92

Условный номер земельного участка 16:24:240303:2098:ЗУ568

Площадь земельного участка 1024 м<sup>2</sup>

Обозначение характерных точек границ	Координаты, м	
	X	Y
1	2	3
1116	453695.00	1321132.28
1114	453710.96	1321143.63
1113	453742.08	1321099.88
1117	453726.52	1321088.81
1118	453716.41	1321103.67
1119	453711.01	1321110.89
1120	453703.21	1321121.31
1116	453695.00	1321132.28

Условный номер земельного участка 16:24:240303:2098:ЗУ569

Площадь земельного участка 1000 м<sup>2</sup>

Обозначение характерных точек границ	Координаты, м	
	X	Y
1	2	3
1098	453897.41	1321259.44
1097	453877.04	1321244.95
1121	453853.86	1321277.55
1122	453874.23	1321292.04
1098	453897.41	1321259.44

Условный номер земельного участка 16:24:240303:2098:ЗУ570

Площадь земельного участка 1000 м<sup>2</sup>

Обозначение характерных точек границ	Координаты, м	
	X	Y
1	2	3
1097	453877.04	1321244.95
1100	453856.67	1321230.46
1123	453833.49	1321263.06
1121	453853.86	1321277.55
1097	453877.04	1321244.95

Условный номер земельного участка 16:24:240303:2098:ЗУ571

Площадь земельного участка 1000 м<sup>2</sup>

Обозначение характерных точек границ	Координаты, м	
	X	Y
1	2	3
1100	453856.67	1321230.46
1102	453836.30	1321215.97
1124	453813.12	1321248.57
1123	453833.49	1321263.06
1100	453856.67	1321230.46

Условный номер земельного участка 16:24:240303:2098:ЗУ572

Площадь земельного участка 1000 м<sup>2</sup>

Обозначение характерных точек границ	Координаты, м	
	X	Y
1	2	3
1102	453836.30	1321215.97
1104	453815.92	1321201.48
1125	453792.74	1321234.08
1124	453813.12	1321248.57
1102	453836.30	1321215.97

Условный номер земельного участка 16:24:240303:2098:ЗУ573

Площадь земельного участка 1000 м<sup>2</sup>

Обозначение характерных точек границ	Координаты, м	
	X	Y
1	2	3
1104	453815.92	1321201.48
1106	453795.55	1321186.99
1126	453772.37	1321219.59
1125	453792.74	1321234.08
1104	453815.92	1321201.48

Условный номер земельного участка 16:24:240303:2098:ЗУ574

Площадь земельного участка 1000 м<sup>2</sup>

Обозначение характерных точек границ	Координаты, м	
	X	Y
1	2	3
1106	453795.55	1321186.99
1108	453775.18	1321172.50
1127	453752.00	1321205.10
1126	453772.37	1321219.59
1106	453795.55	1321186.99

Условный номер земельного участка 16:24:240303:2098:ЗУ575

Площадь земельного участка 1000 м<sup>2</sup>

Обозначение характерных точек границ	Координаты, м	
	X	Y
1	2	3
1108	453775.18	1321172.50
1110	453754.80	1321158.01
1128	453731.62	1321190.61
1127	453752.00	1321205.10
1108	453775.18	1321172.50

Условный номер земельного участка 16:24:240303:2098:ЗУ576

Площадь земельного участка 1000 м<sup>2</sup>

Обозначение характерных точек границ	Координаты, м	
	X	Y
1	2	3
1128	453731.62	1321190.61
1110	453754.80	1321158.01
1112	453734.43	1321143.52
1129	453711.25	1321176.12
1128	453731.62	1321190.61

Условный номер земельного участка 16:24:240303:2098:ЗУ577

Площадь земельного участка 1023 м<sup>2</sup>

Обозначение характерных точек границ	Координаты, м	
	X	Y
1	2	3
1129	453711.25	1321176.12
1115	453726.49	1321154.68
1114	453710.96	1321143.63
1116	453695.00	1321132.28
1130	453679.35	1321153.43
1129	453711.25	1321176.12

Условный номер земельного участка 16:24:240303:2098:ЗУ578

Площадь земельного участка 1947 м<sup>2</sup>

Обозначение характерных точек границ	Координаты, м	
	X	Y
1	2	3
1131	454339.77	1321639.70
1132	454326.83	1321630.50
1133	454303.65	1321663.10
1134	454280.47	1321695.70
1135	454305.24	1321713.31
1136	454314.13	1321699.91
1131	454339.77	1321639.70

Условный номер земельного участка 16:24:240303:2098:ЗУ579

Площадь земельного участка 1000 м<sup>2</sup>

Обозначение характерных точек границ	Координаты, м	
	X	Y
1	2	3
1132	454326.83	1321630.50
1137	454306.46	1321616.01
1138	454283.28	1321648.61
1133	454303.65	1321663.10
1132	454326.83	1321630.50

Условный номер земельного участка 16:24:240303:2098:ЗУ580

Площадь земельного участка 1000 м<sup>2</sup>

Обозначение характерных точек границ	Координаты, м	
	X	Y
1	2	3

1137	454306.46	1321616.01
1139	454286.09	1321601.52
1140	454262.91	1321634.12
1138	454283.28	1321648.61
1137	454306.46	1321616.01

Условный номер земельного участка 16:24:240303:2098:ЗУ581

Площадь земельного участка 1000 м<sup>2</sup>

Обозначение характерных точек границ	Координаты, м	
	X	Y
1	2	3
1140	454262.91	1321634.12
1139	454286.09	1321601.52
1141	454265.72	1321587.03
1142	454242.54	1321619.63
1140	454262.91	1321634.12

Условный номер земельного участка 16:24:240303:2098:ЗУ582

Площадь земельного участка 1000 м<sup>2</sup>

Обозначение характерных точек границ	Координаты, м	
	X	Y
1	2	3
1142	454242.54	1321619.63
1141	454265.72	1321587.03
1143	454245.35	1321572.54
1144	454222.17	1321605.14
1142	454242.54	1321619.63

Условный номер земельного участка 16:24:240303:2098:ЗУ583

Площадь земельного участка 1000 м<sup>2</sup>

Обозначение характерных точек границ	Координаты, м	
	X	Y
1	2	3
1144	454222.17	1321605.14
1143	454245.35	1321572.54
1145	454224.97	1321558.05
1146	454201.79	1321590.65
1144	454222.17	1321605.14

Условный номер земельного участка 16:24:240303:2098:ЗУ584

Площадь земельного участка 1000 м<sup>2</sup>

Обозначение характерных точек границ	Координаты, м	
	X	Y
1	2	3
1146	454201.79	1321590.65
1145	454224.97	1321558.05
1147	454204.60	1321543.56
1148	454181.42	1321576.16
1146	454201.79	1321590.65

Условный номер земельного участка 16:24:240303:2098:ЗУ585

Площадь земельного участка 1000 м<sup>2</sup>

Обозначение характерных точек границ	Координаты, м	
	X	Y

<b>1</b>	<b>2</b>	<b>3</b>
1147	454204.60	1321543.56
1149	454184.23	1321529.08
1150	454161.05	1321561.67
1148	454181.42	1321576.16
1147	454204.60	1321543.56

Условный номер земельного участка 16:24:240303:2098:ЗУ586

Площадь земельного участка 1000 м<sup>2</sup>

Обозначение характерных точек границ	Координаты, м	
	X	Y
<b>1</b>	<b>2</b>	<b>3</b>
1150	454161.05	1321561.67
1149	454184.23	1321529.08
1151	454163.85	1321514.59
1152	454140.67	1321547.18
1150	454161.05	1321561.67

Условный номер земельного участка 16:24:240303:2098:ЗУ587

Площадь земельного участка 1000 м<sup>2</sup>

Обозначение характерных точек границ	Координаты, м	
	X	Y
<b>1</b>	<b>2</b>	<b>3</b>
1151	454163.85	1321514.59
1153	454143.48	1321500.10
1154	454120.30	1321532.70
1152	454140.67	1321547.18
1151	454163.85	1321514.59

Условный номер земельного участка 16:24:240303:2098:ЗУ588

Площадь земельного участка 1000 м<sup>2</sup>

Обозначение характерных точек границ	Координаты, м	
	X	Y
<b>1</b>	<b>2</b>	<b>3</b>
1154	454120.30	1321532.70
1153	454143.48	1321500.10
1155	454123.11	1321485.61
1156	454099.93	1321518.21
1154	454120.30	1321532.70

Условный номер земельного участка 16:24:240303:2098:ЗУ589

Площадь земельного участка 1000 м<sup>2</sup>

Обозначение характерных точек границ	Координаты, м	
	X	Y
<b>1</b>	<b>2</b>	<b>3</b>
1155	454123.11	1321485.61
1157	454102.74	1321471.12
1158	454079.56	1321503.72
1156	454099.93	1321518.21
1155	454123.11	1321485.61

Условный номер земельного участка 16:24:240303:2098:ЗУ590

Площадь земельного участка 1000 м<sup>2</sup>

Координаты, м	
---------------	--

Обозначение характерных точек границ	X	Y
	2	3
1		
1133	454303.65	1321663.10
1138	454283.28	1321648.61
1159	454260.10	1321681.21
1134	454280.47	1321695.70
1133	454303.65	1321663.10

Условный номер земельного участка 16:24:240303:2098:3У591

Площадь земельного участка 1000 м<sup>2</sup>

Обозначение характерных точек границ	Координаты, м	
	X	Y
1	2	3
1138	454283.28	1321648.61
1140	454262.91	1321634.12
1160	454239.73	1321666.72
1159	454260.10	1321681.21
1138	454283.28	1321648.61

Условный номер земельного участка 16:24:240303:2098:3У592

Площадь земельного участка 1000 м<sup>2</sup>

Обозначение характерных точек границ	Координаты, м	
	X	Y
1	2	3
1160	454239.73	1321666.72
1140	454262.91	1321634.12
1142	454242.54	1321619.63
1161	454219.36	1321652.23
1160	454239.73	1321666.72

Условный номер земельного участка 16:24:240303:2098:3У593

Площадь земельного участка 1000 м<sup>2</sup>

Обозначение характерных точек границ	Координаты, м	
	X	Y
1	2	3
1142	454242.54	1321619.63
1144	454222.17	1321605.14
1162	454198.99	1321637.74
1161	454219.36	1321652.23
1142	454242.54	1321619.63

Условный номер земельного участка 16:24:240303:2098:3У594

Площадь земельного участка 1000 м<sup>2</sup>

Обозначение характерных точек границ	Координаты, м	
	X	Y
1	2	3
1144	454222.17	1321605.14
1146	454201.79	1321590.65
1163	454178.61	1321623.25
1162	454198.99	1321637.74
1144	454222.17	1321605.14

Условный номер земельного участка 16:24:240303:2098:3У595

Площадь земельного участка 1000 м<sup>2</sup>

Обозначение характерных точек границ	Координаты, м	
	X	Y
1	2	3
1146	454201.79	1321590.65
1148	454181.42	1321576.16
1164	454158.24	1321608.76
1163	454178.61	1321623.25
1146	454201.79	1321590.65

Условный номер земельного участка 16:24:240303:2098:ЗУ596

Площадь земельного участка 1000 м<sup>2</sup>

Обозначение характерных точек границ	Координаты, м	
	X	Y
1	2	3
1148	454181.42	1321576.16
1150	454161.05	1321561.67
1165	454137.87	1321594.27
1164	454158.24	1321608.76
1148	454181.42	1321576.16

Условный номер земельного участка 16:24:240303:2098:ЗУ597

Площадь земельного участка 1000 м<sup>2</sup>

Обозначение характерных точек границ	Координаты, м	
	X	Y
1	2	3
1150	454161.05	1321561.67
1152	454140.67	1321547.18
1166	454117.50	1321579.78
1165	454137.87	1321594.27
1150	454161.05	1321561.67

Условный номер земельного участка 16:24:240303:2098:ЗУ598

Площадь земельного участка 1000 м<sup>2</sup>

Обозначение характерных точек границ	Координаты, м	
	X	Y
1	2	3
1152	454140.67	1321547.18
1154	454120.30	1321532.70
1167	454097.12	1321565.29
1166	454117.50	1321579.78
1152	454140.67	1321547.18

Условный номер земельного участка 16:24:240303:2098:ЗУ599

Площадь земельного участка 1000 м<sup>2</sup>

Обозначение характерных точек границ	Координаты, м	
	X	Y
1	2	3
1154	454120.30	1321532.70
1156	454099.93	1321518.21
1168	454076.75	1321550.80
1167	454097.12	1321565.29
1154	454120.30	1321532.70

Условный номер земельного участка 16:24:240303:2098:ЗУ600

Площадь земельного участка 1000 м<sup>2</sup>

Обозначение характерных точек границ	Координаты, м	
	X	Y
1	2	3
1156	454099.93	1321518.21
1158	454079.56	1321503.72
1169	454056.38	1321536.32
1168	454076.75	1321550.80
1156	454099.93	1321518.21

Условный номер земельного участка 16:24:240303:2098:ЗУ601

Площадь земельного участка 1000 м<sup>2</sup>

Обозначение характерных точек границ	Координаты, м	
	X	Y
1	2	3
1170	454086.44	1321459.53
1171	454066.07	1321445.04
1172	454042.89	1321477.63
1173	454063.26	1321492.12
1170	454086.44	1321459.53

Условный номер земельного участка 16:24:240303:2098:ЗУ602

Площадь земельного участка 1000 м<sup>2</sup>

Обозначение характерных точек границ	Координаты, м	
	X	Y
1	2	3
1172	454042.89	1321477.63
1171	454066.07	1321445.04
1174	454045.69	1321430.55
1175	454022.51	1321463.15
1172	454042.89	1321477.63

Условный номер земельного участка 16:24:240303:2098:ЗУ603

Площадь земельного участка 1000 м<sup>2</sup>

Обозначение характерных точек границ	Координаты, м	
	X	Y
1	2	3
1175	454022.51	1321463.15
1174	454045.69	1321430.55
1176	454025.32	1321416.06
1177	454002.14	1321448.66
1175	454022.51	1321463.15

Условный номер земельного участка 16:24:240303:2098:ЗУ604

Площадь земельного участка 1000 м<sup>2</sup>

Обозначение характерных точек границ	Координаты, м	
	X	Y
1	2	3
1176	454025.32	1321416.06
1178	454004.95	1321401.57
1179	453981.77	1321434.17
1177	454002.14	1321448.66
1176	454025.32	1321416.06

Условный номер земельного участка 16:24:240303:2098:ЗУ605

<b>Площадь земельного участка 1000 м<sup>2</sup></b>		
Обозначение характерных точек границ	Координаты, м	
	X	Y
1	2	3
1178	454004.95	1321401.57
1180	453984.57	1321387.08
1181	453961.39	1321419.68
1179	453981.77	1321434.17
1178	454004.95	1321401.57

**Условный номер земельного участка 16:24:240303:2098:ЗУ606**

**Площадь земельного участка 1000 м<sup>2</sup>**

Обозначение характерных точек границ	Координаты, м	
	X	Y
1	2	3
1180	453984.57	1321387.08
1182	453964.20	1321372.59
1183	453941.02	1321405.19
1181	453961.39	1321419.68
1180	453984.57	1321387.08

**Условный номер земельного участка 16:24:240303:2098:ЗУ607**

**Площадь земельного участка 1000 м<sup>2</sup>**

Обозначение характерных точек границ	Координаты, м	
	X	Y
1	2	3
1182	453964.20	1321372.59
1184	453943.83	1321358.10
1185	453920.65	1321390.70
1183	453941.02	1321405.19
1182	453964.20	1321372.59

**Условный номер земельного участка 16:24:240303:2098:ЗУ608**

**Площадь земельного участка 1000 м<sup>2</sup>**

Обозначение характерных точек границ	Координаты, м	
	X	Y
1	2	3
1184	453943.83	1321358.10
1186	453923.46	1321343.61
1187	453900.28	1321376.21
1185	453920.65	1321390.70
1184	453943.83	1321358.10

**Условный номер земельного участка 16:24:240303:2098:ЗУ609**

**Площадь земельного участка 1000 м<sup>2</sup>**

Обозначение характерных точек границ	Координаты, м	
	X	Y
1	2	3
1186	453923.46	1321343.61
1188	453903.08	1321329.12
1189	453879.90	1321361.72
1187	453900.28	1321376.21
1186	453923.46	1321343.61

<b>Условный номер земельного участка 16:24:240303:2098:ЗУ610</b>		
Площадь земельного участка 1000 м <sup>2</sup>		
Обозначение характерных точек границ	Координаты, м	
	X	Y
1	2	3
1188	453903.08	1321329.12
1190	453882.71	1321314.63
1191	453859.53	1321347.23
1189	453879.90	1321361.72
1188	453903.08	1321329.12
<b>Условный номер земельного участка 16:24:240303:2098:ЗУ611</b>		
Площадь земельного участка 1000 м <sup>2</sup>		
Обозначение характерных точек границ	Координаты, м	
	X	Y
1	2	3
1192	454040.08	1321524.72
1173	454063.26	1321492.12
1172	454042.89	1321477.63
1193	454019.71	1321510.23
1192	454040.08	1321524.72
<b>Условный номер земельного участка 16:24:240303:2098:ЗУ612</b>		
Площадь земельного участка 1000 м <sup>2</sup>		
Обозначение характерных точек границ	Координаты, м	
	X	Y
1	2	3
1172	454042.89	1321477.63
1175	454022.51	1321463.15
1194	453999.33	1321495.74
1193	454019.71	1321510.23
1172	454042.89	1321477.63
<b>Условный номер земельного участка 16:24:240303:2098:ЗУ613</b>		
Площадь земельного участка 1000 м <sup>2</sup>		
Обозначение характерных точек границ	Координаты, м	
	X	Y
1	2	3
1175	454022.51	1321463.15
1177	454002.14	1321448.66
1195	453978.96	1321481.25
1194	453999.33	1321495.74
1175	454022.51	1321463.15
<b>Условный номер земельного участка 16:24:240303:2098:ЗУ614</b>		
Площадь земельного участка 1000 м <sup>2</sup>		
Обозначение характерных точек границ	Координаты, м	
	X	Y
1	2	3
1177	454002.14	1321448.66
1179	453981.77	1321434.17
1196	453958.59	1321466.77

1195	453978.96	1321481.25
1177	454002.14	1321448.66
<b>Условный номер земельного участка 16:24:240303:2098:ЗУ615</b>		
<b>Площадь земельного участка 1000 м<sup>2</sup></b>		
Обозначение характерных точек границ	Координаты, м	
	X	Y
1	2	3
1196	453958.59	1321466.77
1179	453981.77	1321434.17
1181	453961.39	1321419.68
1197	453938.21	1321452.28
1196	453958.59	1321466.77

<b>Условный номер земельного участка 16:24:240303:2098:ЗУ616</b>		
<b>Площадь земельного участка 1000 м<sup>2</sup></b>		
Обозначение характерных точек границ	Координаты, м	
	X	Y
1	2	3
1181	453961.39	1321419.68
1183	453941.02	1321405.19
1198	453917.84	1321437.79
1197	453938.21	1321452.28
1181	453961.39	1321419.68

<b>Условный номер земельного участка 16:24:240303:2098:ЗУ617</b>		
<b>Площадь земельного участка 1000 м<sup>2</sup></b>		
Обозначение характерных точек границ	Координаты, м	
	X	Y
1	2	3
1183	453941.02	1321405.19
1185	453920.65	1321390.70
1199	453897.47	1321423.30
1198	453917.84	1321437.79
1183	453941.02	1321405.19

<b>Условный номер земельного участка 16:24:240303:2098:ЗУ618</b>		
<b>Площадь земельного участка 1000 м<sup>2</sup></b>		
Обозначение характерных точек границ	Координаты, м	
	X	Y
1	2	3
1185	453920.65	1321390.70
1187	453900.28	1321376.21
1200	453877.10	1321408.81
1199	453897.47	1321423.30
1185	453920.65	1321390.70

<b>Условный номер земельного участка 16:24:240303:2098:ЗУ619</b>		
<b>Площадь земельного участка 1000 м<sup>2</sup></b>		
Обозначение характерных точек границ	Координаты, м	
	X	Y
1	2	3
1187	453900.28	1321376.21
1189	453879.90	1321361.72

1201	453856.72	1321394.32
1200	453877.10	1321408.81
1187	453900.28	1321376.21

Условный номер земельного участка 16:24:240303:2098:ЗУ620

Площадь земельного участка 1000 м<sup>2</sup>

Обозначение характерных точек границ	Координаты, м	
	X	Y
1	2	3
1189	453879.90	1321361.72
1191	453859.53	1321347.23
1202	453836.35	1321379.83
1201	453856.72	1321394.32
1189	453879.90	1321361.72

Условный номер земельного участка 16:24:240303:2098:ЗУ621

Площадь земельного участка 1000 м<sup>2</sup>

Обозначение характерных точек границ	Координаты, м	
	X	Y
1	2	3
1203	453843.23	1321335.64
1204	453866.41	1321303.04
1205	453846.04	1321288.55
1206	453822.86	1321321.15
1203	453843.23	1321335.64

Условный номер земельного участка 16:24:240303:2098:ЗУ622

Площадь земельного участка 1000 м<sup>2</sup>

Обозначение характерных точек границ	Координаты, м	
	X	Y
1	2	3
1205	453846.04	1321288.55
1207	453825.67	1321274.06
1208	453802.49	1321306.66
1206	453822.86	1321321.15
1205	453846.04	1321288.55

Условный номер земельного участка 16:24:240303:2098:ЗУ623

Площадь земельного участка 1000 м<sup>2</sup>

Обозначение характерных точек границ	Координаты, м	
	X	Y
1	2	3
1208	453802.49	1321306.66
1207	453825.67	1321274.06
1209	453805.29	1321259.57
1210	453782.11	1321292.17
1208	453802.49	1321306.66

Условный номер земельного участка 16:24:240303:2098:ЗУ624

Площадь земельного участка 1000 м<sup>2</sup>

Обозначение характерных точек границ	Координаты, м	
	X	Y
1	2	3

1209	453805.29	1321259.57
1211	453784.92	1321245.08
1212	453761.74	1321277.68
1210	453782.11	1321292.17
1209	453805.29	1321259.57

Условный номер земельного участка 16:24:240303:2098:ЗУ625

Площадь земельного участка 1000 м<sup>2</sup>

Обозначение характерных точек границ	Координаты, м	
	X	Y
1	2	3
1211	453784.92	1321245.08
1213	453764.55	1321230.59
1214	453741.37	1321263.19
1212	453761.74	1321277.68
1211	453784.92	1321245.08

Условный номер земельного участка 16:24:240303:2098:ЗУ626

Площадь земельного участка 1000 м<sup>2</sup>

Обозначение характерных точек границ	Координаты, м	
	X	Y
1	2	3
1214	453741.37	1321263.19
1213	453764.55	1321230.59
1215	453744.17	1321216.10
1216	453720.99	1321248.70
1214	453741.37	1321263.19

Условный номер земельного участка 16:24:240303:2098:ЗУ627

Площадь земельного участка 1000 м<sup>2</sup>

Обозначение характерных точек границ	Координаты, м	
	X	Y
1	2	3
1215	453744.17	1321216.10
1217	453723.80	1321201.61
1218	453700.62	1321234.21
1216	453720.99	1321248.70
1215	453744.17	1321216.10

Условный номер земельного участка 16:24:240303:2098:ЗУ628

Площадь земельного участка 1000 м<sup>2</sup>

Обозначение характерных точек границ	Координаты, м	
	X	Y
1	2	3
1217	453723.80	1321201.61
1219	453703.43	1321187.12
1220	453680.25	1321219.72
1218	453700.62	1321234.21
1217	453723.80	1321201.61

Условный номер земельного участка 16:24:240303:2098:ЗУ629

Площадь земельного участка 1000 м<sup>2</sup>

Обозначение характерных точек границ	Координаты, м	
	X	Y

<b>1</b>	<b>2</b>	<b>3</b>
1203	453843.23	1321335.64
1206	453822.86	1321321.15
1221	453799.68	1321353.75
1222	453820.05	1321368.24
1203	453843.23	1321335.64

**Условный номер земельного участка 16:24:240303:2098:ЗУ630**

**Площадь земельного участка 1000 м<sup>2</sup>**

<b>Обозначение характерных точек границ</b>	<b>Координаты, м</b>	
	<b>X</b>	<b>Y</b>
<b>1</b>	<b>2</b>	<b>3</b>
1206	453822.86	1321321.15
1208	453802.49	1321306.66
1223	453779.31	1321339.26
1221	453799.68	1321353.75
1206	453822.86	1321321.15

**Условный номер земельного участка 16:24:240303:2098:ЗУ631**

**Площадь земельного участка 1000 м<sup>2</sup>**

<b>Обозначение характерных точек границ</b>	<b>Координаты, м</b>	
	<b>X</b>	<b>Y</b>
<b>1</b>	<b>2</b>	<b>3</b>
1208	453802.49	1321306.66
1210	453782.11	1321292.17
1224	453758.93	1321324.77
1223	453779.31	1321339.26
1208	453802.49	1321306.66

**Условный номер земельного участка 16:24:240303:2098:ЗУ632**

**Площадь земельного участка 1000 м<sup>2</sup>**

<b>Обозначение характерных точек границ</b>	<b>Координаты, м</b>	
	<b>X</b>	<b>Y</b>
<b>1</b>	<b>2</b>	<b>3</b>
1210	453782.11	1321292.17
1212	453761.74	1321277.68
1225	453738.56	1321310.28
1224	453758.93	1321324.77
1210	453782.11	1321292.17

**Условный номер земельного участка 16:24:240303:2098:ЗУ633**

**Площадь земельного участка 1000 м<sup>2</sup>**

<b>Обозначение характерных точек границ</b>	<b>Координаты, м</b>	
	<b>X</b>	<b>Y</b>
<b>1</b>	<b>2</b>	<b>3</b>
1225	453738.56	1321310.28
1212	453761.74	1321277.68
1214	453741.37	1321263.19
1226	453718.19	1321295.79
1225	453738.56	1321310.28

**Условный номер земельного участка 16:24:240303:2098:ЗУ634**

**Площадь земельного участка 1000 м<sup>2</sup>**

<b>Координаты, м</b>	
----------------------	--

Обозначение характерных точек границ	Координаты, м	
	X	Y
<b>1</b>	<b>2</b>	<b>3</b>
1214	453741.37	1321263.19
1216	453720.99	1321248.70
1227	453697.81	1321281.30
1226	453718.19	1321295.79
1214	453741.37	1321263.19

Условный номер земельного участка 16:24:240303:2098:ЗУ635

Площадь земельного участка 1000 м<sup>2</sup>

Обозначение характерных точек границ	Координаты, м	
	X	Y
<b>1</b>	<b>2</b>	<b>3</b>
1216	453720.99	1321248.70
1218	453700.62	1321234.21
1228	453677.44	1321266.81
1227	453697.81	1321281.30
1216	453720.99	1321248.70

Условный номер земельного участка 16:24:240303:2098:ЗУ636

Площадь земельного участка 1000 м<sup>2</sup>

Обозначение характерных точек границ	Координаты, м	
	X	Y
<b>1</b>	<b>2</b>	<b>3</b>
1218	453700.62	1321234.21
1220	453680.25	1321219.72
1229	453672.37	1321230.80
1230	453657.07	1321252.32
1228	453677.44	1321266.81
1218	453700.62	1321234.21

Условный номер земельного участка 16:24:240303:2098:ЗУ637

Площадь земельного участка 1208 м<sup>2</sup>

Обозначение характерных точек границ	Координаты, м	
	X	Y
<b>1</b>	<b>2</b>	<b>3</b>
1231	454273.99	1321756.76
1232	454297.35	1321724.28
1233	454272.65	1321706.70
1234	454249.47	1321739.30
1231	454273.99	1321756.76

Условный номер земельного участка 16:24:240303:2098:ЗУ638

Площадь земельного участка 1000 м<sup>2</sup>

Обозначение характерных точек границ	Координаты, м	
	X	Y
<b>1</b>	<b>2</b>	<b>3</b>
1234	454249.47	1321739.30
1233	454272.65	1321706.70
1235	454252.28	1321692.21
1236	454229.10	1321724.81
1234	454249.47	1321739.30

Условный номер земельного участка 16:24:240303:2098:ЗУ639

Площадь земельного участка 1000 м<sup>2</sup>

Обозначение характерных точек границ	Координаты, м	
	X	Y
1	2	3
1236	454229.10	1321724.81
1235	454252.28	1321692.21
1237	454231.91	1321677.72
1238	454208.73	1321710.32
1236	454229.10	1321724.81

Условный номер земельного участка 16:24:240303:2098:ЗУ640

Площадь земельного участка 1000 м<sup>2</sup>

Обозначение характерных точек границ	Координаты, м	
	X	Y
1	2	3
1237	454231.91	1321677.72
1239	454211.54	1321663.23
1240	454188.36	1321695.83
1238	454208.73	1321710.32
1237	454231.91	1321677.72

Условный номер земельного участка 16:24:240303:2098:ЗУ641

Площадь земельного участка 1000 м<sup>2</sup>

Обозначение характерных точек границ	Координаты, м	
	X	Y
1	2	3
1239	454211.54	1321663.23
1241	454191.16	1321648.74
1242	454167.98	1321681.34
1240	454188.36	1321695.83
1239	454211.54	1321663.23

Условный номер земельного участка 16:24:240303:2098:ЗУ642

Площадь земельного участка 1000 м<sup>2</sup>

Обозначение характерных точек границ	Координаты, м	
	X	Y
1	2	3
1242	454167.98	1321681.34
1241	454191.16	1321648.74
1243	454170.79	1321634.25
1244	454147.61	1321666.85
1242	454167.98	1321681.34

Условный номер земельного участка 16:24:240303:2098:ЗУ643

Площадь земельного участка 1000 м<sup>2</sup>

Обозначение характерных точек границ	Координаты, м	
	X	Y
1	2	3
1243	454170.79	1321634.25
1245	454150.42	1321619.77
1246	454127.24	1321652.36
1244	454147.61	1321666.85
1243	454170.79	1321634.25

Условный номер земельного участка 16:24:240303:2098:ЗУ644

Площадь земельного участка 1000 м<sup>2</sup>

Обозначение характерных точек границ	Координаты, м	
	X	Y
1	2	3
1246	454127.24	1321652.36
1245	454150.42	1321619.77
1247	454130.04	1321605.28
1248	454106.87	1321637.87
1246	454127.24	1321652.36

Условный номер земельного участка 16:24:240303:2098:ЗУ645

Площадь земельного участка 1000 м<sup>2</sup>

Обозначение характерных точек границ	Координаты, м	
	X	Y
1	2	3
1248	454106.87	1321637.87
1247	454130.04	1321605.28
1249	454109.67	1321590.79
1250	454086.49	1321623.39
1248	454106.87	1321637.87

Условный номер земельного участка 16:24:240303:2098:ЗУ646

Площадь земельного участка 1000 м<sup>2</sup>

Обозначение характерных точек границ	Координаты, м	
	X	Y
1	2	3
1250	454086.49	1321623.39
1249	454109.67	1321590.79
1251	454089.30	1321576.30
1252	454066.12	1321608.90
1250	454086.49	1321623.39

Условный номер земельного участка 16:24:240303:2098:ЗУ647

Площадь земельного участка 1000 м<sup>2</sup>

Обозначение характерных точек границ	Координаты, м	
	X	Y
1	2	3
1252	454066.12	1321608.90
1251	454089.30	1321576.30
1253	454068.93	1321561.81
1254	454045.75	1321594.41
1252	454066.12	1321608.90

Условный номер земельного участка 16:24:240303:2098:ЗУ648

Площадь земельного участка 1000 м<sup>2</sup>

Обозначение характерных точек границ	Координаты, м	
	X	Y
1	2	3
1253	454068.93	1321561.81
1255	454048.55	1321547.32
1256	454025.37	1321579.92
1254	454045.75	1321594.41

1253	454068.93	1321561.81
<b>Условный номер земельного участка 16:24:240303:2098:ЗУ649</b>		
<b>Площадь земельного участка 1200 м<sup>2</sup></b>		
Обозначение характерных точек границ	Координаты, м	
	X	Y
1	2	3
1231	454273.99	1321756.76
1234	454249.47	1321739.30
1257	454226.29	1321771.90
1258	454250.63	1321789.24
1231	454273.99	1321756.76

<b>Условный номер земельного участка 16:24:240303:2098:ЗУ650</b>		
<b>Площадь земельного участка 1000 м<sup>2</sup></b>		
Обозначение характерных точек границ	Координаты, м	
	X	Y
1	2	3
1234	454249.47	1321739.30
1236	454229.10	1321724.81
1259	454205.92	1321757.41
1257	454226.29	1321771.90
1234	454249.47	1321739.30

<b>Условный номер земельного участка 16:24:240303:2098:ЗУ651</b>		
<b>Площадь земельного участка 1000 м<sup>2</sup></b>		
Обозначение характерных точек границ	Координаты, м	
	X	Y
1	2	3
1236	454229.10	1321724.81
1238	454208.73	1321710.32
1260	454185.55	1321742.92
1259	454205.92	1321757.41
1236	454229.10	1321724.81

<b>Условный номер земельного участка 16:24:240303:2098:ЗУ652</b>		
<b>Площадь земельного участка 1000 м<sup>2</sup></b>		
Обозначение характерных точек границ	Координаты, м	
	X	Y
1	2	3
1238	454208.73	1321710.32
1240	454188.36	1321695.83
1261	454165.18	1321728.43
1260	454185.55	1321742.92
1238	454208.73	1321710.32

<b>Условный номер земельного участка 16:24:240303:2098:ЗУ653</b>		
<b>Площадь земельного участка 1000 м<sup>2</sup></b>		
Обозначение характерных точек границ	Координаты, м	
	X	Y
1	2	3
1240	454188.36	1321695.83
1242	454167.98	1321681.34
1262	454144.80	1321713.94

1261	454165.18	1321728.43
1240	454188.36	1321695.83

Условный номер земельного участка 16:24:240303:2098:ЗУ654

Площадь земельного участка 1000 м<sup>2</sup>

Обозначение характерных точек границ	Координаты, м	
	X	Y
1	2	3
1242	454167.98	1321681.34
1244	454147.61	1321666.85
1263	454124.43	1321699.45
1262	454144.80	1321713.94
1242	454167.98	1321681.34

Условный номер земельного участка 16:24:240303:2098:ЗУ655

Площадь земельного участка 1000 м<sup>2</sup>

Обозначение характерных точек границ	Координаты, м	
	X	Y
1	2	3
1244	454147.61	1321666.85
1246	454127.24	1321652.36
1264	454104.06	1321684.96
1263	454124.43	1321699.45
1244	454147.61	1321666.85

Условный номер земельного участка 16:24:240303:2098:ЗУ656

Площадь земельного участка 1000 м<sup>2</sup>

Обозначение характерных точек границ	Координаты, м	
	X	Y
1	2	3
1246	454127.24	1321652.36
1248	454106.87	1321637.87
1265	454083.69	1321670.47
1264	454104.06	1321684.96
1246	454127.24	1321652.36

Условный номер земельного участка 16:24:240303:2098:ЗУ657

Площадь земельного участка 1000 м<sup>2</sup>

Обозначение характерных точек границ	Координаты, м	
	X	Y
1	2	3
1248	454106.87	1321637.87
1250	454086.49	1321623.39
1266	454063.31	1321655.98
1265	454083.69	1321670.47
1248	454106.87	1321637.87

Условный номер земельного участка 16:24:240303:2098:ЗУ658

Площадь земельного участка 1000 м<sup>2</sup>

Обозначение характерных точек границ	Координаты, м	
	X	Y
1	2	3
1250	454086.49	1321623.39

1252	454066.12	1321608.90
1267	454042.94	1321641.49
1266	454063.31	1321655.98
1250	454086.49	1321623.39
<b>Условный номер земельного участка 16:24:240303:2098:ЗУ659</b>		
<b>Площадь земельного участка 1000 м<sup>2</sup></b>		
<b>Обозначение характерных точек границ</b>	<b>Координаты, м</b>	
	<b>X</b>	<b>Y</b>
<b>1</b>	<b>2</b>	<b>3</b>
1267	454042.94	1321641.49
1252	454066.12	1321608.90
1254	454045.75	1321594.41
1268	454022.57	1321627.01
1267	454042.94	1321641.49
<b>Условный номер земельного участка 16:24:240303:2098:ЗУ660</b>		
<b>Площадь земельного участка 1000 м<sup>2</sup></b>		
<b>Обозначение характерных точек границ</b>	<b>Координаты, м</b>	
	<b>X</b>	<b>Y</b>
<b>1</b>	<b>2</b>	<b>3</b>
1254	454045.75	1321594.41
1256	454025.37	1321579.92
1269	454002.19	1321612.52
1268	454022.57	1321627.01
1254	454045.75	1321594.41
<b>Условный номер земельного участка 16:24:240303:2098:ЗУ661</b>		
<b>Площадь земельного участка 1000 м<sup>2</sup></b>		
<b>Обозначение характерных точек границ</b>	<b>Координаты, м</b>	
	<b>X</b>	<b>Y</b>
<b>1</b>	<b>2</b>	<b>3</b>
1270	454009.08	1321568.32
1271	454032.26	1321535.73
1272	454011.88	1321521.24
1273	453988.70	1321553.84
1270	454009.08	1321568.32
<b>Условный номер земельного участка 16:24:240303:2098:ЗУ662</b>		
<b>Площадь земельного участка 1000 м<sup>2</sup></b>		
<b>Обозначение характерных точек границ</b>	<b>Координаты, м</b>	
	<b>X</b>	<b>Y</b>
<b>1</b>	<b>2</b>	<b>3</b>
1272	454011.88	1321521.24
1274	453991.51	1321506.75
1275	453968.33	1321539.35
1273	453988.70	1321553.84
1272	454011.88	1321521.24
<b>Условный номер земельного участка 16:24:240303:2098:ЗУ663</b>		
<b>Площадь земельного участка 1000 м<sup>2</sup></b>		
<b>Обозначение характерных точек границ</b>	<b>Координаты, м</b>	
	<b>X</b>	<b>Y</b>
<b>1</b>	<b>2</b>	<b>3</b>

1274	453991.51	1321506.75
1276	453971.14	1321492.26
1277	453947.96	1321524.86
1275	453968.33	1321539.35
1274	453991.51	1321506.75

Условный номер земельного участка 16:24:240303:2098:ЗУ664

Площадь земельного участка 1000 м<sup>2</sup>

Обозначение характерных точек границ	Координаты, м	
	X	Y
1	2	3
1276	453971.14	1321492.26
1278	453950.76	1321477.77
1279	453927.58	1321510.37
1277	453947.96	1321524.86
1276	453971.14	1321492.26

Условный номер земельного участка 16:24:240303:2098:ЗУ665

Площадь земельного участка 1000 м<sup>2</sup>

Обозначение характерных точек границ	Координаты, м	
	X	Y
1	2	3
1279	453927.58	1321510.37
1278	453950.76	1321477.77
1280	453930.39	1321463.28
1281	453907.21	1321495.88
1279	453927.58	1321510.37

Условный номер земельного участка 16:24:240303:2098:ЗУ666

Площадь земельного участка 1000 м<sup>2</sup>

Обозначение характерных точек границ	Координаты, м	
	X	Y
1	2	3
1281	453907.21	1321495.88
1280	453930.39	1321463.28
1282	453910.02	1321448.79
1283	453886.84	1321481.39
1281	453907.21	1321495.88

Условный номер земельного участка 16:24:240303:2098:ЗУ667

Площадь земельного участка 1000 м<sup>2</sup>

Обозначение характерных точек границ	Координаты, м	
	X	Y
1	2	3
1282	453910.02	1321448.79
1284	453889.65	1321434.30
1285	453866.47	1321466.90
1283	453886.84	1321481.39
1282	453910.02	1321448.79

Условный номер земельного участка 16:24:240303:2098:ЗУ668

Площадь земельного участка 1000 м<sup>2</sup>

Обозначение характерных точек границ	Координаты, м	
	X	Y

	X	Y
1	2	3
1284	453889.65	1321434.30
1286	453869.27	1321419.81
1287	453846.09	1321452.41
1285	453866.47	1321466.90
1284	453889.65	1321434.30

Условный номер земельного участка 16:24:240303:2098:ЗУ669

Площадь земельного участка 1000 м<sup>2</sup>

Обозначение характерных точек границ	Координаты, м	
	X	Y
1	2	3
1287	453846.09	1321452.41
1286	453869.27	1321419.81
1288	453848.90	1321405.32
1289	453825.72	1321437.92
1287	453846.09	1321452.41

Условный номер земельного участка 16:24:240303:2098:ЗУ670

Площадь земельного участка 1000 м<sup>2</sup>

Обозначение характерных точек границ	Координаты, м	
	X	Y
1	2	3
1288	453848.90	1321405.32
1290	453828.53	1321390.83
1291	453805.35	1321423.43
1289	453825.72	1321437.92
1288	453848.90	1321405.32

Условный номер земельного участка 16:24:240303:2098:ЗУ671

Площадь земельного участка 1000 м<sup>2</sup>

Обозначение характерных точек границ	Координаты, м	
	X	Y
1	2	3
1270	454009.08	1321568.32
1273	453988.70	1321553.84
1292	453965.52	1321586.43
1293	453985.90	1321600.92
1270	454009.08	1321568.32

Условный номер земельного участка 16:24:240303:2098:ЗУ672

Площадь земельного участка 1000 м<sup>2</sup>

Обозначение характерных точек границ	Координаты, м	
	X	Y
1	2	3
1273	453988.70	1321553.84
1275	453968.33	1321539.35
1294	453945.15	1321571.94
1292	453965.52	1321586.43
1273	453988.70	1321553.84

Условный номер земельного участка 16:24:240303:2098:ЗУ673

Площадь земельного участка 1000 м<sup>2</sup>

Координаты, м		
---------------	--	--

Обозначение характерных точек границ	X	Y
	1	2
1275	453968.33	1321539.35
1277	453947.96	1321524.86
1295	453924.78	1321557.46
1294	453945.15	1321571.94
1275	453968.33	1321539.35

Условный номер земельного участка 16:24:240303:2098:ЗУ674

Площадь земельного участка 1000 м<sup>2</sup>

Обозначение характерных точек границ	Координаты, м	
	X	Y
1	2	3
1277	453947.96	1321524.86
1279	453927.58	1321510.37
1296	453904.40	1321542.97
1295	453924.78	1321557.46
1277	453947.96	1321524.86

Условный номер земельного участка 16:24:240303:2098:ЗУ675

Площадь земельного участка 1000 м<sup>2</sup>

Обозначение характерных точек границ	Координаты, м	
	X	Y
1	2	3
1279	453927.58	1321510.37
1281	453907.21	1321495.88
1297	453884.03	1321528.48
1296	453904.40	1321542.97
1279	453927.58	1321510.37

Условный номер земельного участка 16:24:240303:2098:ЗУ676

Площадь земельного участка 1000 м<sup>2</sup>

Обозначение характерных точек границ	Координаты, м	
	X	Y
1	2	3
1281	453907.21	1321495.88
1283	453886.84	1321481.39
1298	453863.66	1321513.99
1297	453884.03	1321528.48
1281	453907.21	1321495.88

Условный номер земельного участка 16:24:240303:2098:ЗУ677

Площадь земельного участка 1000 м<sup>2</sup>

Обозначение характерных точек границ	Координаты, м	
	X	Y
1	2	3
1283	453886.84	1321481.39
1285	453866.47	1321466.90
1299	453843.29	1321499.50
1298	453863.66	1321513.99
1283	453886.84	1321481.39

Условный номер земельного участка 16:24:240303:2098:ЗУ678

Площадь земельного участка 1000 м<sup>2</sup>

Обозначение характерных точек границ	Координаты, м	
	X	Y
1	2	3
1285	453866.47	1321466.90
1287	453846.09	1321452.41
1300	453822.91	1321485.01
1299	453843.29	1321499.50
1285	453866.47	1321466.90

Условный номер земельного участка 16:24:240303:2098:ЗУ679

Площадь земельного участка 1000 м<sup>2</sup>

Обозначение характерных точек границ	Координаты, м	
	X	Y
1	2	3
1287	453846.09	1321452.41
1289	453825.72	1321437.92
1301	453802.54	1321470.52
1300	453822.91	1321485.01
1287	453846.09	1321452.41

Условный номер земельного участка 16:24:240303:2098:ЗУ680

Площадь земельного участка 1000 м<sup>2</sup>

Обозначение характерных точек границ	Координаты, м	
	X	Y
1	2	3
1289	453825.72	1321437.92
1291	453805.35	1321423.43
1302	453782.17	1321456.03
1301	453802.54	1321470.52
1289	453825.72	1321437.92

Условный номер земельного участка 16:24:240303:2098:ЗУ681

Площадь земельного участка 1000 м<sup>2</sup>

Обозначение характерных точек границ	Координаты, м	
	X	Y
1	2	3
1303	453789.05	1321411.84
1304	453812.23	1321379.24
1305	453791.86	1321364.75
1306	453768.68	1321397.35
1303	453789.05	1321411.84

Условный номер земельного участка 16:24:240303:2098:ЗУ682

Площадь земельного участка 1000 м<sup>2</sup>

Обозначение характерных точек границ	Координаты, м	
	X	Y
1	2	3
1305	453791.86	1321364.75
1307	453771.48	1321350.26
1308	453748.30	1321382.86
1306	453768.68	1321397.35
1305	453791.86	1321364.75

Условный номер земельного участка 16:24:240303:2098:ЗУ683

Площадь земельного участка 1000 м <sup>2</sup>		
Обозначение характерных точек границ	Координаты, м	
	X	Y
1	2	3
1307	453771.48	1321350.26
1309	453751.11	1321335.77
1310	453727.93	1321368.37
1308	453748.30	1321382.86
1307	453771.48	1321350.26

Условный номер земельного участка 16:24:240303:2098:ЗУ684		
Площадь земельного участка 1000 м <sup>2</sup>		
Обозначение характерных точек границ	Координаты, м	
	X	Y
1	2	3
1309	453751.11	1321335.77
1311	453730.74	1321321.28
1312	453707.56	1321353.88
1310	453727.93	1321368.37
1309	453751.11	1321335.77

Условный номер земельного участка 16:24:240303:2098:ЗУ685		
Площадь земельного участка 1000 м <sup>2</sup>		
Обозначение характерных точек границ	Координаты, м	
	X	Y
1	2	3
1312	453707.56	1321353.88
1311	453730.74	1321321.28
1313	453710.36	1321306.79
1314	453687.18	1321339.39
1312	453707.56	1321353.88

Условный номер земельного участка 16:24:240303:2098:ЗУ686		
Площадь земельного участка 1000 м <sup>2</sup>		
Обозначение характерных точек границ	Координаты, м	
	X	Y
1	2	3
1314	453687.18	1321339.39
1313	453710.36	1321306.79
1315	453689.99	1321292.30
1316	453666.81	1321324.90
1314	453687.18	1321339.39

Условный номер земельного участка 16:24:240303:2098:ЗУ687		
Площадь земельного участка 1000 м <sup>2</sup>		
Обозначение характерных точек границ	Координаты, м	
	X	Y
1	2	3
1315	453689.99	1321292.30
1317	453669.62	1321277.81
1318	453646.44	1321310.41
1316	453666.81	1321324.90
1315	453689.99	1321292.30

Условный номер земельного участка 16:24:240303:2098:ЗУ688

Площадь земельного участка 1000 м<sup>2</sup>

Обозначение характерных точек границ	Координаты, м	
	X	Y
1	2	3
1317	453669.62	1321277.81
1319	453649.25	1321263.32
1320	453626.07	1321295.92
1318	453646.44	1321310.41
1317	453669.62	1321277.81

Условный номер земельного участка 16:24:240303:2098:ЗУ689

Площадь земельного участка 1636 м<sup>2</sup>

Обозначение характерных точек границ	Координаты, м	
	X	Y
1	2	3
1319	453649.25	1321263.32
1321	453615.88	1321239.59
1322	453592.76	1321272.24
1320	453626.07	1321295.92
1319	453649.25	1321263.32

Условный номер земельного участка 16:24:240303:2098:ЗУ690

Площадь земельного участка 1000 м<sup>2</sup>

Обозначение характерных точек границ	Координаты, м	
	X	Y
1	2	3
1303	453789.05	1321411.84
1306	453768.68	1321397.35
1323	453745.50	1321429.95
1324	453765.87	1321444.44
1303	453789.05	1321411.84

Условный номер земельного участка 16:24:240303:2098:ЗУ691

Площадь земельного участка 1000 м<sup>2</sup>

Обозначение характерных точек границ	Координаты, м	
	X	Y
1	2	3
1306	453768.68	1321397.35
1308	453748.30	1321382.86
1325	453725.12	1321415.46
1323	453745.50	1321429.95
1306	453768.68	1321397.35

Условный номер земельного участка 16:24:240303:2098:ЗУ692

Площадь земельного участка 1000 м<sup>2</sup>

Обозначение характерных точек границ	Координаты, м	
	X	Y
1	2	3
1308	453748.30	1321382.86
1310	453727.93	1321368.37
1326	453704.75	1321400.97
1325	453725.12	1321415.46

1308	453748.30	1321382.86
<b>Условный номер земельного участка 16:24:240303:2098:ЗУ693</b>		
<b>Площадь земельного участка 1000 м<sup>2</sup></b>		
Обозначение характерных точек границ	Координаты, м	
	X	Y
1	2	3
1310	453727.93	1321368.37
1312	453707.56	1321353.88
1327	453684.38	1321386.48
1326	453704.75	1321400.97
1310	453727.93	1321368.37

<b>Условный номер земельного участка 16:24:240303:2098:ЗУ694</b>		
<b>Площадь земельного участка 1000 м<sup>2</sup></b>		
Обозначение характерных точек границ	Координаты, м	
	X	Y
1	2	3
1312	453707.56	1321353.88
1314	453687.18	1321339.39
1328	453664.01	1321371.99
1327	453684.38	1321386.48
1312	453707.56	1321353.88

<b>Условный номер земельного участка 16:24:240303:2098:ЗУ695</b>		
<b>Площадь земельного участка 1000 м<sup>2</sup></b>		
Обозначение характерных точек границ	Координаты, м	
	X	Y
1	2	3
1314	453687.18	1321339.39
1316	453666.81	1321324.90
1329	453643.63	1321357.50
1328	453664.01	1321371.99
1314	453687.18	1321339.39

<b>Условный номер земельного участка 16:24:240303:2098:ЗУ696</b>		
<b>Площадь земельного участка 1000 м<sup>2</sup></b>		
Обозначение характерных точек границ	Координаты, м	
	X	Y
1	2	3
1316	453666.81	1321324.90
1318	453646.44	1321310.41
1330	453623.26	1321343.01
1329	453643.63	1321357.50
1316	453666.81	1321324.90

<b>Условный номер земельного участка 16:24:240303:2098:ЗУ697</b>		
<b>Площадь земельного участка 1000 м<sup>2</sup></b>		
Обозначение характерных точек границ	Координаты, м	
	X	Y
1	2	3
1318	453646.44	1321310.41
1320	453626.07	1321295.92
1331	453602.89	1321328.52

1330	453623.26	1321343.01
1318	453646.44	1321310.41

**Условный номер земельного участка 16:24:240303:2098:ЗУ698**

**Площадь земельного участка 1633 м<sup>2</sup>**

Обозначение характерных точек границ	Координаты, м	
	X	Y
1	2	3
1320	453626.07	1321295.92
1322	453592.76	1321272.24
1332	453569.65	1321304.88
1331	453602.89	1321328.52
1320	453626.07	1321295.92

**Условный номер земельного участка 16:24:240303:2098:ЗУ699**

**Площадь земельного участка 1143 м<sup>2</sup>**

Обозначение характерных точек границ	Координаты, м	
	X	Y
1	2	3
1333	454191.52	1321820.79
1334	454214.70	1321788.19
1335	454229.85	1321798.97
1336	454234.91	1321811.10
1337	454222.39	1321828.51
1338	454213.70	1321837.10
1333	454191.52	1321820.79

**Условный номер земельного участка 16:24:240303:2098:ЗУ700**

**Площадь земельного участка 1000 м<sup>2</sup>**

Обозначение характерных точек границ	Координаты, м	
	X	Y
1	2	3
1334	454214.70	1321788.19
1339	454194.33	1321773.71
1340	454171.15	1321806.31
1333	454191.52	1321820.79
1334	454214.70	1321788.19

**Условный номер земельного участка 16:24:240303:2098:ЗУ701**

**Площадь земельного участка 1000 м<sup>2</sup>**

Обозначение характерных точек границ	Координаты, м	
	X	Y
1	2	3
1339	454194.33	1321773.71
1341	454173.96	1321759.22
1342	454150.78	1321791.82
1340	454171.15	1321806.31
1339	454194.33	1321773.71

**Условный номер земельного участка 16:24:240303:2098:ЗУ702**

**Площадь земельного участка 1000 м<sup>2</sup>**

Обозначение характерных точек границ	Координаты, м	
	X	Y

<b>1</b>	<b>2</b>	<b>3</b>
1341	454173.96	1321759.22
1343	454153.59	1321744.73
1344	454130.41	1321777.33
1342	454150.78	1321791.82
1341	454173.96	1321759.22

**Условный номер земельного участка 16:24:240303:2098:ЗУ703**

**Площадь земельного участка 1000 м<sup>2</sup>**

<b>Обозначение характерных точек границ</b>	<b>Координаты, м</b>	
	<b>X</b>	<b>Y</b>
<b>1</b>	<b>2</b>	<b>3</b>
1343	454153.59	1321744.73
1345	454133.21	1321730.24
1346	454110.03	1321762.84
1344	454130.41	1321777.33
1343	454153.59	1321744.73

**Условный номер земельного участка 16:24:240303:2098:ЗУ704**

**Площадь земельного участка 1000 м<sup>2</sup>**

<b>Обозначение характерных точек границ</b>	<b>Координаты, м</b>	
	<b>X</b>	<b>Y</b>
<b>1</b>	<b>2</b>	<b>3</b>
1345	454133.21	1321730.24
1347	454112.84	1321715.75
1348	454089.66	1321748.35
1346	454110.03	1321762.84
1345	454133.21	1321730.24

**Условный номер земельного участка 16:24:240303:2098:ЗУ705**

**Площадь земельного участка 1000 м<sup>2</sup>**

<b>Обозначение характерных точек границ</b>	<b>Координаты, м</b>	
	<b>X</b>	<b>Y</b>
<b>1</b>	<b>2</b>	<b>3</b>
1348	454089.66	1321748.35
1347	454112.84	1321715.75
1349	454092.47	1321701.26
1350	454069.29	1321733.86
1348	454089.66	1321748.35

**Условный номер земельного участка 16:24:240303:2098:ЗУ706**

**Площадь земельного участка 1000 м<sup>2</sup>**

<b>Обозначение характерных точек границ</b>	<b>Координаты, м</b>	
	<b>X</b>	<b>Y</b>
<b>1</b>	<b>2</b>	<b>3</b>
1350	454069.29	1321733.86
1349	454092.47	1321701.26
1351	454072.10	1321686.77
1352	454048.92	1321719.37
1350	454069.29	1321733.86

**Условный номер земельного участка 16:24:240303:2098:ЗУ707**

**Площадь земельного участка 1000 м<sup>2</sup>**

<b>Координаты, м</b>	

Обозначение характерных точек границ	X	Y
1	2	3
1351	454072.10	1321686.77
1353	454051.72	1321672.28
1354	454028.54	1321704.88
1352	454048.92	1321719.37
1351	454072.10	1321686.77

Условный номер земельного участка 16:24:240303:2098:ЗУ708

Площадь земельного участка 1000 м<sup>2</sup>

Обозначение характерных точек границ	Координаты, м	
	X	Y
1	2	3
1353	454051.72	1321672.28
1355	454031.35	1321657.79
1356	454008.17	1321690.39
1354	454028.54	1321704.88
1353	454051.72	1321672.28

Условный номер земельного участка 16:24:240303:2098:ЗУ709

Площадь земельного участка 1000 м<sup>2</sup>

Обозначение характерных точек границ	Координаты, м	
	X	Y
1	2	3
1355	454031.35	1321657.79
1357	454010.98	1321643.30
1358	453987.80	1321675.90
1356	454008.17	1321690.39
1355	454031.35	1321657.79

Условный номер земельного участка 16:24:240303:2098:ЗУ710

Площадь земельного участка 1000 м<sup>2</sup>

Обозначение характерных точек границ	Координаты, м	
	X	Y
1	2	3
1357	454010.98	1321643.30
1359	453990.60	1321628.82
1360	453967.42	1321661.41
1358	453987.80	1321675.90
1357	454010.98	1321643.30

Условный номер земельного участка 16:24:240303:2098:ЗУ711

Площадь земельного участка 1094 м<sup>2</sup>

Обозначение характерных точек границ	Координаты, м	
	X	Y
1	2	3
1338	454213.70	1321837.10
1333	454191.52	1321820.79
1361	454168.11	1321853.71
1362	454189.94	1321869.35
1338	454213.70	1321837.10

Условный номер земельного участка 16:24:240303:2098:ЗУ712

Площадь земельного участка 1010 м<sup>2</sup>

Обозначение характерных точек границ	Координаты, м	
	X	Y
1	2	3
1333	454191.52	1321820.79
1340	454171.15	1321806.31
1363	454147.74	1321839.23
1361	454168.11	1321853.71
1333	454191.52	1321820.79

Условный номер земельного участка 16:24:240303:2098:ЗУ713

Площадь земельного участка 1009 м<sup>2</sup>

Обозначение характерных точек границ	Координаты, м	
	X	Y
1	2	3
1340	454171.15	1321806.31
1342	454150.78	1321791.82
1364	454127.40	1321824.71
1363	454147.74	1321839.23
1340	454171.15	1321806.31

Условный номер земельного участка 16:24:240303:2098:ЗУ714

Площадь земельного участка 1008 м<sup>2</sup>

Обозначение характерных точек границ	Координаты, м	
	X	Y
1	2	3
1342	454150.78	1321791.82
1344	454130.41	1321777.33
1365	454107.05	1321810.19
1364	454127.40	1321824.71
1342	454150.78	1321791.82

Условный номер земельного участка 16:24:240303:2098:ЗУ715

Площадь земельного участка 1008 м<sup>2</sup>

Обозначение характерных точек границ	Координаты, м	
	X	Y
1	2	3
1365	454107.05	1321810.19
1344	454130.41	1321777.33
1346	454110.03	1321762.84
1366	454086.70	1321795.66
1365	454107.05	1321810.19

Условный номер земельного участка 16:24:240303:2098:ЗУ716

Площадь земельного участка 1006 м<sup>2</sup>

Обозначение характерных точек границ	Координаты, м	
	X	Y
1	2	3
1346	454110.03	1321762.84
1348	454089.66	1321748.35
1367	454066.35	1321781.14
1366	454086.70	1321795.66
1346	454110.03	1321762.84

Условный номер земельного участка 16:24:240303:2098:ЗУ717

Площадь земельного участка 1005 м<sup>2</sup>

Обозначение характерных точек границ	Координаты, м	
	X	Y
1	2	3
1348	454089.66	1321748.35
1350	454069.29	1321733.86
1368	454046.00	1321766.62
1367	454066.35	1321781.14
1348	454089.66	1321748.35

Условный номер земельного участка 16:24:240303:2098:ЗУ718

Площадь земельного участка 1004 м<sup>2</sup>

Обозначение характерных точек границ	Координаты, м	
	X	Y
1	2	3
1368	454046.00	1321766.62
1350	454069.29	1321733.86
1352	454048.92	1321719.37
1369	454025.65	1321752.10
1368	454046.00	1321766.62

Условный номер земельного участка 16:24:240303:2098:ЗУ719

Площадь земельного участка 1004 м<sup>2</sup>

Обозначение характерных точек границ	Координаты, м	
	X	Y
1	2	3
1369	454025.65	1321752.10
1352	454048.92	1321719.37
1354	454028.54	1321704.88
1370	454005.30	1321737.58
1369	454025.65	1321752.10

Условный номер земельного участка 16:24:240303:2098:ЗУ720

Площадь земельного участка 1002 м<sup>2</sup>

Обозначение характерных точек границ	Координаты, м	
	X	Y
1	2	3
1354	454028.54	1321704.88
1356	454008.17	1321690.39
1371	453984.95	1321723.06
1370	454005.30	1321737.58
1354	454028.54	1321704.88

Условный номер земельного участка 16:24:240303:2098:ЗУ721

Площадь земельного участка 1002 м<sup>2</sup>

Обозначение характерных точек границ	Координаты, м	
	X	Y
1	2	3
1356	454008.17	1321690.39
1358	453987.80	1321675.90
1372	453964.60	1321708.53
1371	453984.95	1321723.06
1356	454008.17	1321690.39

Условный номер земельного участка 16:24:240303:2098:3У722

Площадь земельного участка 1001 м<sup>2</sup>

Обозначение характерных точек границ	Координаты, м	
	X	Y
1	2	3
1358	453987.80	1321675.90
1360	453967.42	1321661.41
1373	453944.24	1321694.01
1372	453964.60	1321708.53
1358	453987.80	1321675.90

Условный номер земельного участка 16:24:240303:2098:3У723

Площадь земельного участка 1000 м<sup>2</sup>

Обозначение характерных точек границ	Координаты, м	
	X	Y
1	2	3
1374	453974.31	1321617.22
1375	453953.93	1321602.73
1376	453930.75	1321635.33
1377	453951.13	1321649.82
1374	453974.31	1321617.22

Условный номер земельного участка 16:24:240303:2098:3У724

Площадь земельного участка 1000 м<sup>2</sup>

Обозначение характерных точек границ	Координаты, м	
	X	Y
1	2	3
1376	453930.75	1321635.33
1375	453953.93	1321602.73
1378	453933.56	1321588.24
1379	453910.38	1321620.84
1376	453930.75	1321635.33

Условный номер земельного участка 16:24:240303:2098:3У725

Площадь земельного участка 1000 м<sup>2</sup>

Обозначение характерных точек границ	Координаты, м	
	X	Y
1	2	3
1379	453910.38	1321620.84
1378	453933.56	1321588.24
1380	453913.19	1321573.75
1381	453890.01	1321606.35
1379	453910.38	1321620.84

Условный номер земельного участка 16:24:240303:2098:3У726

Площадь земельного участка 1000 м<sup>2</sup>

Обозначение характерных точек границ	Координаты, м	
	X	Y
1	2	3
1380	453913.19	1321573.75
1382	453892.81	1321559.27
1383	453869.63	1321591.86
1381	453890.01	1321606.35

1380	453913.19	1321573.75
<b>Условный номер земельного участка 16:24:240303:2098:ЗУ727</b>		
<b>Площадь земельного участка 1000 м<sup>2</sup></b>		
Обозначение характерных точек границ	Координаты, м	
	X	Y
1	2	3
1382	453892.81	1321559.27
1384	453872.44	1321544.78
1385	453849.26	1321577.37
1383	453869.63	1321591.86
1382	453892.81	1321559.27

<b>Условный номер земельного участка 16:24:240303:2098:ЗУ728</b>		
<b>Площадь земельного участка 1000 м<sup>2</sup></b>		
Обозначение характерных точек границ	Координаты, м	
	X	Y
1	2	3
1385	453849.26	1321577.37
1384	453872.44	1321544.78
1386	453852.07	1321530.29
1387	453828.89	1321562.89
1385	453849.26	1321577.37

<b>Условный номер земельного участка 16:24:240303:2098:ЗУ729</b>		
<b>Площадь земельного участка 1000 м<sup>2</sup></b>		
Обозначение характерных точек границ	Координаты, м	
	X	Y
1	2	3
1387	453828.89	1321562.89
1386	453852.07	1321530.29
1388	453831.70	1321515.80
1389	453808.52	1321548.40
1387	453828.89	1321562.89

<b>Условный номер земельного участка 16:24:240303:2098:ЗУ730</b>		
<b>Площадь земельного участка 1000 м<sup>2</sup></b>		
Обозначение характерных точек границ	Координаты, м	
	X	Y
1	2	3
1388	453831.70	1321515.80
1390	453811.32	1321501.31
1391	453788.14	1321533.91
1389	453808.52	1321548.40
1388	453831.70	1321515.80

<b>Условный номер земельного участка 16:24:240303:2098:ЗУ731</b>		
<b>Площадь земельного участка 1000 м<sup>2</sup></b>		
Обозначение характерных точек границ	Координаты, м	
	X	Y
1	2	3
1391	453788.14	1321533.91
1390	453811.32	1321501.31
1392	453790.95	1321486.82

1393	453767.77	1321519.42
1391	453788.14	1321533.91

Условный номер земельного участка 16:24:240303:2098:ЗУ732

Площадь земельного участка 1000 м<sup>2</sup>

Обозначение характерных точек границ	Координаты, м	
	X	Y
1	2	3
1392	453790.95	1321486.82
1394	453770.58	1321472.33
1395	453747.40	1321504.93
1393	453767.77	1321519.42
1392	453790.95	1321486.82

Условный номер земельного участка 16:24:240303:2098:ЗУ733

Площадь земельного участка 1000 м<sup>2</sup>

Обозначение характерных точек границ	Координаты, м	
	X	Y
1	2	3
1396	453927.95	1321682.42
1377	453951.13	1321649.82
1376	453930.75	1321635.33
1397	453907.57	1321667.93
1396	453927.95	1321682.42

Условный номер земельного участка 16:24:240303:2098:ЗУ734

Площадь земельного участка 1000 м<sup>2</sup>

Обозначение характерных точек границ	Координаты, м	
	X	Y
1	2	3
1376	453930.75	1321635.33
1379	453910.38	1321620.84
1398	453887.20	1321653.44
1397	453907.57	1321667.93
1376	453930.75	1321635.33

Условный номер земельного участка 16:24:240303:2098:ЗУ735

Площадь земельного участка 1000 м<sup>2</sup>

Обозначение характерных точек границ	Координаты, м	
	X	Y
1	2	3
1379	453910.38	1321620.84
1381	453890.01	1321606.35
1399	453866.83	1321638.95
1398	453887.20	1321653.44
1379	453910.38	1321620.84

Условный номер земельного участка 16:24:240303:2098:ЗУ736

Площадь земельного участка 1000 м<sup>2</sup>

Обозначение характерных точек границ	Координаты, м	
	X	Y
1	2	3
1381	453890.01	1321606.35

1383	453869.63	1321591.86
1400	453846.46	1321624.46
1399	453866.83	1321638.95
1381	453890.01	1321606.35
<b>Условный номер земельного участка 16:24:240303:2098:ЗУ737</b>		
<b>Площадь земельного участка 1000 м<sup>2</sup></b>		
<b>Обозначение характерных точек границ</b>	<b>Координаты, м</b>	
	<b>X</b>	<b>Y</b>
<b>1</b>	<b>2</b>	<b>3</b>
1383	453869.63	1321591.86
1385	453849.26	1321577.37
1401	453826.08	1321609.97
1400	453846.46	1321624.46
1383	453869.63	1321591.86
<b>Условный номер земельного участка 16:24:240303:2098:ЗУ738</b>		
<b>Площадь земельного участка 1000 м<sup>2</sup></b>		
<b>Обозначение характерных точек границ</b>	<b>Координаты, м</b>	
	<b>X</b>	<b>Y</b>
<b>1</b>	<b>2</b>	<b>3</b>
1385	453849.26	1321577.37
1387	453828.89	1321562.89
1402	453805.71	1321595.48
1401	453826.08	1321609.97
1385	453849.26	1321577.37
<b>Условный номер земельного участка 16:24:240303:2098:ЗУ739</b>		
<b>Площадь земельного участка 1000 м<sup>2</sup></b>		
<b>Обозначение характерных точек границ</b>	<b>Координаты, м</b>	
	<b>X</b>	<b>Y</b>
<b>1</b>	<b>2</b>	<b>3</b>
1387	453828.89	1321562.89
1389	453808.52	1321548.40
1403	453785.34	1321580.99
1402	453805.71	1321595.48
1387	453828.89	1321562.89
<b>Условный номер земельного участка 16:24:240303:2098:ЗУ740</b>		
<b>Площадь земельного участка 1000 м<sup>2</sup></b>		
<b>Обозначение характерных точек границ</b>	<b>Координаты, м</b>	
	<b>X</b>	<b>Y</b>
<b>1</b>	<b>2</b>	<b>3</b>
1389	453808.52	1321548.40
1391	453788.14	1321533.91
1404	453764.96	1321566.51
1403	453785.34	1321580.99
1389	453808.52	1321548.40
<b>Условный номер земельного участка 16:24:240303:2098:ЗУ741</b>		
<b>Площадь земельного участка 1000 м<sup>2</sup></b>		
<b>Обозначение характерных точек границ</b>	<b>Координаты, м</b>	
	<b>X</b>	<b>Y</b>
<b>1</b>	<b>2</b>	<b>3</b>

1391	453788.14	1321533.91
1393	453767.77	1321519.42
1405	453744.59	1321552.02
1404	453764.96	1321566.51
1391	453788.14	1321533.91

Условный номер земельного участка 16:24:240303:2098:ЗУ742

Площадь земельного участка 1000 м<sup>2</sup>

Обозначение характерных точек границ	Координаты, м	
	X	Y
1	2	3
1393	453767.77	1321519.42
1395	453747.40	1321504.93
1406	453724.22	1321537.53
1405	453744.59	1321552.02
1393	453767.77	1321519.42

Условный номер земельного участка 16:24:240303:2098:ЗУ743

Площадь земельного участка 1000 м<sup>2</sup>

Обозначение характерных точек границ	Координаты, м	
	X	Y
1	2	3
1407	453731.10	1321493.34
1408	453754.28	1321460.74
1409	453733.91	1321446.25
1410	453710.73	1321478.85
1407	453731.10	1321493.34

Условный номер земельного участка 16:24:240303:2098:ЗУ744

Площадь земельного участка 1000 м<sup>2</sup>

Обозначение характерных точек границ	Координаты, м	
	X	Y
1	2	3
1410	453710.73	1321478.85
1409	453733.91	1321446.25
1411	453713.53	1321431.76
1412	453690.35	1321464.36
1410	453710.73	1321478.85

Условный номер земельного участка 16:24:240303:2098:ЗУ745

Площадь земельного участка 1000 м<sup>2</sup>

Обозначение характерных точек границ	Координаты, м	
	X	Y
1	2	3
1411	453713.53	1321431.76
1413	453693.16	1321417.27
1414	453669.98	1321449.87
1412	453690.35	1321464.36
1411	453713.53	1321431.76

Условный номер земельного участка 16:24:240303:2098:ЗУ746

Площадь земельного участка 1000 м<sup>2</sup>

Обозначение характерных точек границ	Координаты, м	
--------------------------------------	---------------	--

	X	Y
1	2	3
1413	453693.16	1321417.27
1415	453672.79	1321402.78
1416	453649.61	1321435.38
1414	453669.98	1321449.87
1413	453693.16	1321417.27

Условный номер земельного участка 16:24:240303:2098:ЗУ747

Площадь земельного участка 1000 м<sup>2</sup>

Обозначение характерных точек границ	Координаты, м	
	X	Y
1	2	3
1415	453672.79	1321402.78
1417	453652.42	1321388.29
1418	453629.24	1321420.89
1416	453649.61	1321435.38
1415	453672.79	1321402.78

Условный номер земельного участка 16:24:240303:2098:ЗУ748

Площадь земельного участка 1000 м<sup>2</sup>

Обозначение характерных точек границ	Координаты, м	
	X	Y
1	2	3
1418	453629.24	1321420.89
1417	453652.42	1321388.29
1419	453632.04	1321373.80
1420	453608.86	1321406.40
1418	453629.24	1321420.89

Условный номер земельного участка 16:24:240303:2098:ЗУ749

Площадь земельного участка 1000 м<sup>2</sup>

Обозначение характерных точек границ	Координаты, м	
	X	Y
1	2	3
1420	453608.86	1321406.40
1419	453632.04	1321373.80
1421	453611.67	1321359.31
1422	453588.49	1321391.91
1420	453608.86	1321406.40

Условный номер земельного участка 16:24:240303:2098:ЗУ750

Площадь земельного участка 1000 м<sup>2</sup>

Обозначение характерных точек границ	Координаты, м	
	X	Y
1	2	3
1421	453611.67	1321359.31
1423	453591.30	1321344.82
1424	453568.12	1321377.42
1422	453588.49	1321391.91
1421	453611.67	1321359.31

Условный номер земельного участка 16:24:240303:2098:ЗУ751

Площадь земельного участка 1569 м<sup>2</sup>

Координаты, м	
---------------	--

Обозначение характерных точек границ	X	Y
	2	3
1424	453568.12	1321377.42
1423	453591.30	1321344.82
1425	453558.38	1321321.41
1426	453537.10	1321355.35
1424	453568.12	1321377.42

Условный номер земельного участка 16:24:240303:2098:3У752

Площадь земельного участка 1000 м<sup>2</sup>

Обозначение характерных точек границ	Координаты, м	
	X	Y
1	2	3
1407	453731.10	1321493.34
1410	453710.73	1321478.85
1427	453687.55	1321511.44
1428	453707.92	1321525.93
1407	453731.10	1321493.34

Условный номер земельного участка 16:24:240303:2098:3У753

Площадь земельного участка 1000 м<sup>2</sup>

Обозначение характерных точек границ	Координаты, м	
	X	Y
1	2	3
1410	453710.73	1321478.85
1412	453690.35	1321464.36
1429	453667.17	1321496.96
1427	453687.55	1321511.44
1410	453710.73	1321478.85

Условный номер земельного участка 16:24:240303:2098:3У754

Площадь земельного участка 1000 м<sup>2</sup>

Обозначение характерных точек границ	Координаты, м	
	X	Y
1	2	3
1412	453690.35	1321464.36
1414	453669.98	1321449.87
1430	453646.80	1321482.47
1429	453667.17	1321496.96
1412	453690.35	1321464.36

Условный номер земельного участка 16:24:240303:2098:3У755

Площадь земельного участка 1000 м<sup>2</sup>

Обозначение характерных точек границ	Координаты, м	
	X	Y
1	2	3
1414	453669.98	1321449.87
1416	453649.61	1321435.38
1431	453626.43	1321467.98
1430	453646.80	1321482.47
1414	453669.98	1321449.87

Условный номер земельного участка 16:24:240303:2098:3У756

Площадь земельного участка 1000 м<sup>2</sup>

Обозначение характерных точек границ	Координаты, м	
	X	Y
1	2	3
1416	453649.61	1321435.38
1418	453629.24	1321420.89
1432	453606.06	1321453.49
1431	453626.43	1321467.98
1416	453649.61	1321435.38

Условный номер земельного участка 16:24:240303:2098:ЗУ757

Площадь земельного участка 1000 м<sup>2</sup>

Обозначение характерных точек границ	Координаты, м	
	X	Y
1	2	3
1418	453629.24	1321420.89
1420	453608.86	1321406.40
1433	453585.68	1321439.00
1432	453606.06	1321453.49
1418	453629.24	1321420.89

Условный номер земельного участка 16:24:240303:2098:ЗУ758

Площадь земельного участка 1000 м<sup>2</sup>

Обозначение характерных точек границ	Координаты, м	
	X	Y
1	2	3
1420	453608.86	1321406.40
1422	453588.49	1321391.91
1434	453565.31	1321424.51
1433	453585.68	1321439.00
1420	453608.86	1321406.40

Условный номер земельного участка 16:24:240303:2098:ЗУ759

Площадь земельного участка 1000 м<sup>2</sup>

Обозначение характерных точек границ	Координаты, м	
	X	Y
1	2	3
1422	453588.49	1321391.91
1424	453568.12	1321377.42
1435	453544.94	1321410.02
1434	453565.31	1321424.51
1422	453588.49	1321391.91

Условный номер земельного участка 16:24:240303:2098:ЗУ760

Площадь земельного участка 1476 м<sup>2</sup>

Обозначение характерных точек границ	Координаты, м	
	X	Y
1	2	3
1424	453568.12	1321377.42
1426	453537.10	1321355.35
1436	453515.81	1321389.30
1435	453544.94	1321410.02
1424	453568.12	1321377.42

Условный номер земельного участка 16:24:240303:2098:ЗУ761

Площадь земельного участка 1064 м<sup>2</sup>

Обозначение характерных точек границ	Координаты, м	
	X	Y
1	2	3
1437	454158.95	1321912.37
1438	454182.24	1321879.84
1439	454160.51	1321864.39
1440	454137.33	1321896.99
1437	454158.95	1321912.37

Условный номер земельного участка 16:24:240303:2098:ЗУ762

Площадь земельного участка 999 м<sup>2</sup>

Обозначение характерных точек границ	Координаты, м	
	X	Y
1	2	3
1440	454137.33	1321896.99
1439	454160.51	1321864.39
1441	454140.15	1321849.91
1442	454116.97	1321882.51
1440	454137.33	1321896.99

Условный номер земельного участка 16:24:240303:2098:ЗУ763

Площадь земельного участка 1000 м<sup>2</sup>

Обозначение характерных точек границ	Координаты, м	
	X	Y
1	2	3
1442	454116.97	1321882.51
1441	454140.15	1321849.91
1443	454119.78	1321835.42
1444	454096.60	1321868.02
1442	454116.97	1321882.51

Условный номер земельного участка 16:24:240303:2098:ЗУ764

Площадь земельного участка 1000 м<sup>2</sup>

Обозначение характерных точек границ	Координаты, м	
	X	Y
1	2	3
1443	454119.78	1321835.42
1445	454099.40	1321820.93
1446	454076.22	1321853.53
1444	454096.60	1321868.02
1443	454119.78	1321835.42

Условный номер земельного участка 16:24:240303:2098:ЗУ765

Площадь земельного участка 1000 м<sup>2</sup>

Обозначение характерных точек границ	Координаты, м	
	X	Y
1	2	3
1446	454076.22	1321853.53
1445	454099.40	1321820.93
1447	454079.03	1321806.44
1448	454055.85	1321839.04
1446	454076.22	1321853.53

Условный номер земельного участка 16:24:240303:2098:ЗУ766

Площадь земельного участка 1000 м<sup>2</sup>

Обозначение характерных точек границ	Координаты, м	
	X	Y
1	2	3
1448	454055.85	1321839.04
1447	454079.03	1321806.44
1449	454058.66	1321791.95
1450	454035.48	1321824.55
1448	454055.85	1321839.04

Условный номер земельного участка 16:24:240303:2098:ЗУ767

Площадь земельного участка 1000 м<sup>2</sup>

Обозначение характерных точек границ	Координаты, м	
	X	Y
1	2	3
1450	454035.48	1321824.55
1449	454058.66	1321791.95
1451	454038.29	1321777.46
1452	454015.11	1321810.06
1450	454035.48	1321824.55

Условный номер земельного участка 16:24:240303:2098:ЗУ768

Площадь земельного участка 1000 м<sup>2</sup>

Обозначение характерных точек границ	Координаты, м	
	X	Y
1	2	3
1452	454015.11	1321810.06
1451	454038.29	1321777.46
1453	454017.91	1321762.97
1454	453994.73	1321795.57
1452	454015.11	1321810.06

Условный номер земельного участка 16:24:240303:2098:ЗУ769

Площадь земельного участка 1000 м<sup>2</sup>

Обозначение характерных точек границ	Координаты, м	
	X	Y
1	2	3
1454	453994.73	1321795.57
1453	454017.91	1321762.97
1455	453997.54	1321748.48
1456	453974.36	1321781.08
1454	453994.73	1321795.57

Условный номер земельного участка 16:24:240303:2098:ЗУ770

Площадь земельного участка 1000 м<sup>2</sup>

Обозначение характерных точек границ	Координаты, м	
	X	Y
1	2	3
1455	453997.54	1321748.48
1457	453977.17	1321733.99
1458	453953.99	1321766.59
1456	453974.36	1321781.08

1455	453997.54	1321748.48
<b>Условный номер земельного участка 16:24:240303:2098:ЗУ771</b>		
<b>Площадь земельного участка 1000 м<sup>2</sup></b>		
Обозначение характерных точек границ	Координаты, м	
	X	Y
1	2	3
1458	453953.99	1321766.59
1457	453977.17	1321733.99
1459	453956.79	1321719.51
1460	453933.62	1321752.10
1458	453953.99	1321766.59

<b>Условный номер земельного участка 16:24:240303:2098:ЗУ772</b>		
<b>Площадь земельного участка 1000 м<sup>2</sup></b>		
Обозначение характерных точек границ	Координаты, м	
	X	Y
1	2	3
1460	453933.62	1321752.10
1459	453956.79	1321719.51
1461	453936.42	1321705.02
1462	453913.24	1321737.61
1460	453933.62	1321752.10

<b>Условный номер земельного участка 16:24:240303:2098:ЗУ773</b>		
<b>Площадь земельного участка 1059 м<sup>2</sup></b>		
Обозначение характерных точек границ	Координаты, м	
	X	Y
1	2	3
1437	454158.95	1321912.37
1440	454137.33	1321896.99
1463	454114.15	1321929.59
1464	454135.66	1321944.89
1437	454158.95	1321912.37

<b>Условный номер земельного участка 16:24:240303:2098:ЗУ774</b>		
<b>Площадь земельного участка 999 м<sup>2</sup></b>		
Обозначение характерных точек границ	Координаты, м	
	X	Y
1	2	3
1440	454137.33	1321896.99
1442	454116.97	1321882.51
1465	454093.79	1321915.11
1463	454114.15	1321929.59
1440	454137.33	1321896.99

<b>Условный номер земельного участка 16:24:240303:2098:ЗУ775</b>		
<b>Площадь земельного участка 1000 м<sup>2</sup></b>		
Обозначение характерных точек границ	Координаты, м	
	X	Y
1	2	3
1442	454116.97	1321882.51
1444	454096.60	1321868.02
1466	454073.42	1321900.62

1465	454093.79	1321915.11
1442	454116.97	1321882.51

Условный номер земельного участка 16:24:240303:2098:ЗУ776

Площадь земельного участка 1000 м<sup>2</sup>

Обозначение характерных точек границ	Координаты, м	
	X	Y
1	2	3
1444	454096.60	1321868.02
1446	454076.22	1321853.53
1467	454053.05	1321886.13
1466	454073.42	1321900.62
1444	454096.60	1321868.02

Условный номер земельного участка 16:24:240303:2098:ЗУ777

Площадь земельного участка 1000 м<sup>2</sup>

Обозначение характерных точек границ	Координаты, м	
	X	Y
1	2	3
1446	454076.22	1321853.53
1448	454055.85	1321839.04
1468	454032.67	1321871.64
1467	454053.05	1321886.13
1446	454076.22	1321853.53

Условный номер земельного участка 16:24:240303:2098:ЗУ778

Площадь земельного участка 1000 м<sup>2</sup>

Обозначение характерных точек границ	Координаты, м	
	X	Y
1	2	3
1468	454032.67	1321871.64
1448	454055.85	1321839.04
1450	454035.48	1321824.55
1469	454012.30	1321857.15
1468	454032.67	1321871.64

Условный номер земельного участка 16:24:240303:2098:ЗУ779

Площадь земельного участка 1000 м<sup>2</sup>

Обозначение характерных точек границ	Координаты, м	
	X	Y
1	2	3
1450	454035.48	1321824.55
1452	454015.11	1321810.06
1470	453991.93	1321842.66
1469	454012.30	1321857.15
1450	454035.48	1321824.55

Условный номер земельного участка 16:24:240303:2098:ЗУ780

Площадь земельного участка 1000 м<sup>2</sup>

Обозначение характерных точек границ	Координаты, м	
	X	Y
1	2	3
1452	454015.11	1321810.06

1454	453994.73	1321795.57
1471	453971.55	1321828.17
1470	453991.93	1321842.66
1452	454015.11	1321810.06
<b>Условный номер земельного участка 16:24:240303:2098:ЗУ781</b>		
<b>Площадь земельного участка 1000 м<sup>2</sup></b>		
<b>Обозначение характерных точек границ</b>	<b>Координаты, м</b>	
	<b>X</b>	<b>Y</b>
<b>1</b>	<b>2</b>	<b>3</b>
1454	453994.73	1321795.57
1456	453974.36	1321781.08
1472	453951.18	1321813.68
1471	453971.55	1321828.17
1454	453994.73	1321795.57
<b>Условный номер земельного участка 16:24:240303:2098:ЗУ782</b>		
<b>Площадь земельного участка 1000 м<sup>2</sup></b>		
<b>Обозначение характерных точек границ</b>	<b>Координаты, м</b>	
	<b>X</b>	<b>Y</b>
<b>1</b>	<b>2</b>	<b>3</b>
1456	453974.36	1321781.08
1458	453953.99	1321766.59
1473	453930.81	1321799.19
1472	453951.18	1321813.68
1456	453974.36	1321781.08
<b>Условный номер земельного участка 16:24:240303:2098:ЗУ783</b>		
<b>Площадь земельного участка 1000 м<sup>2</sup></b>		
<b>Обозначение характерных точек границ</b>	<b>Координаты, м</b>	
	<b>X</b>	<b>Y</b>
<b>1</b>	<b>2</b>	<b>3</b>
1458	453953.99	1321766.59
1460	453933.62	1321752.10
1474	453910.44	1321784.70
1473	453930.81	1321799.19
1458	453953.99	1321766.59
<b>Условный номер земельного участка 16:24:240303:2098:ЗУ784</b>		
<b>Площадь земельного участка 1000 м<sup>2</sup></b>		
<b>Обозначение характерных точек границ</b>	<b>Координаты, м</b>	
	<b>X</b>	<b>Y</b>
<b>1</b>	<b>2</b>	<b>3</b>
1460	453933.62	1321752.10
1462	453913.24	1321737.61
1475	453890.06	1321770.21
1474	453910.44	1321784.70
1460	453933.62	1321752.10
<b>Условный номер земельного участка 16:24:240303:2098:ЗУ785</b>		
<b>Площадь земельного участка 1000 м<sup>2</sup></b>		
<b>Обозначение характерных точек границ</b>	<b>Координаты, м</b>	
	<b>X</b>	<b>Y</b>
<b>1</b>	<b>2</b>	<b>3</b>

1476	453896.94	1321726.02
1477	453920.12	1321693.42
1478	453899.75	1321678.93
1479	453876.57	1321711.53
1476	453896.94	1321726.02

Условный номер земельного участка 16:24:240303:2098:ЗУ786

Площадь земельного участка 1000 м<sup>2</sup>

Обозначение характерных точек границ	Координаты, м	
	X	Y
1	2	3
1478	453899.75	1321678.93
1480	453879.38	1321664.44
1481	453856.20	1321697.04
1479	453876.57	1321711.53
1478	453899.75	1321678.93

Условный номер земельного участка 16:24:240303:2098:ЗУ787

Площадь земельного участка 1000 м<sup>2</sup>

Обозначение характерных точек границ	Координаты, м	
	X	Y
1	2	3
1480	453879.38	1321664.44
1482	453859.01	1321649.96
1483	453835.83	1321682.55
1481	453856.20	1321697.04
1480	453879.38	1321664.44

Условный номер земельного участка 16:24:240303:2098:ЗУ788

Площадь земельного участка 1000 м<sup>2</sup>

Обозначение характерных точек границ	Координаты, м	
	X	Y
1	2	3
1482	453859.01	1321649.96
1484	453838.63	1321635.47
1485	453815.45	1321668.06
1483	453835.83	1321682.55
1482	453859.01	1321649.96

Условный номер земельного участка 16:24:240303:2098:ЗУ789

Площадь земельного участка 1000 м<sup>2</sup>

Обозначение характерных точек границ	Координаты, м	
	X	Y
1	2	3
1485	453815.45	1321668.06
1484	453838.63	1321635.47
1486	453818.26	1321620.98
1487	453795.08	1321653.58
1485	453815.45	1321668.06

Условный номер земельного участка 16:24:240303:2098:ЗУ790

Площадь земельного участка 1000 м<sup>2</sup>

Обозначение характерных точек границ	Координаты, м	
--------------------------------------	---------------	--

	X	Y
1	2	3
1487	453795.08	1321653.58
1486	453818.26	1321620.98
1488	453797.89	1321606.49
1489	453774.71	1321639.09
1487	453795.08	1321653.58

Условный номер земельного участка 16:24:240303:2098:ЗУ791

Площадь земельного участка 1000 м<sup>2</sup>

Обозначение характерных точек границ	Координаты, м	
	X	Y
1	2	3
1488	453797.89	1321606.49
1490	453777.51	1321592.00
1491	453754.33	1321624.60
1489	453774.71	1321639.09
1488	453797.89	1321606.49

Условный номер земельного участка 16:24:240303:2098:ЗУ792

Площадь земельного участка 1000 м<sup>2</sup>

Обозначение характерных точек границ	Координаты, м	
	X	Y
1	2	3
1490	453777.51	1321592.00
1492	453757.14	1321577.51
1493	453733.96	1321610.11
1491	453754.33	1321624.60
1490	453777.51	1321592.00

Условный номер земельного участка 16:24:240303:2098:ЗУ793

Площадь земельного участка 1000 м<sup>2</sup>

Обозначение характерных точек границ	Координаты, м	
	X	Y
1	2	3
1492	453757.14	1321577.51
1494	453736.77	1321563.02
1495	453713.59	1321595.62
1493	453733.96	1321610.11
1492	453757.14	1321577.51

Условный номер земельного участка 16:24:240303:2098:ЗУ794

Площадь земельного участка 1000 м<sup>2</sup>

Обозначение характерных точек границ	Координаты, м	
	X	Y
1	2	3
1494	453736.77	1321563.02
1496	453716.40	1321548.53
1497	453693.22	1321581.13
1495	453713.59	1321595.62
1494	453736.77	1321563.02

Условный номер земельного участка 16:24:240303:2098:ЗУ795

Площадь земельного участка 1000 м<sup>2</sup>

Координаты, м	
---------------	--

Обозначение характерных точек границ	X	Y
	2	3
1476	453896.94	1321726.02
1479	453876.57	1321711.53
1498	453853.39	1321744.13
1499	453873.76	1321758.62
1476	453896.94	1321726.02

Условный номер земельного участка 16:24:240303:2098:ЗУ796

Площадь земельного участка 1000 м<sup>2</sup>

Обозначение характерных точек границ	Координаты, м	
	X	Y
1	2	3
1479	453876.57	1321711.53
1481	453856.20	1321697.04
1500	453833.02	1321729.64
1498	453853.39	1321744.13
1479	453876.57	1321711.53

Условный номер земельного участка 16:24:240303:2098:ЗУ797

Площадь земельного участка 1000 м<sup>2</sup>

Обозначение характерных точек границ	Координаты, м	
	X	Y
1	2	3
1481	453856.20	1321697.04
1483	453835.83	1321682.55
1501	453812.65	1321715.15
1500	453833.02	1321729.64
1481	453856.20	1321697.04

Условный номер земельного участка 16:24:240303:2098:ЗУ798

Площадь земельного участка 1000 м<sup>2</sup>

Обозначение характерных точек границ	Координаты, м	
	X	Y
1	2	3
1483	453835.83	1321682.55
1485	453815.45	1321668.06
1502	453792.27	1321700.66
1501	453812.65	1321715.15
1483	453835.83	1321682.55

Условный номер земельного участка 16:24:240303:2098:ЗУ799

Площадь земельного участка 1000 м<sup>2</sup>

Обозначение характерных точек границ	Координаты, м	
	X	Y
1	2	3
1502	453792.27	1321700.66
1485	453815.45	1321668.06
1487	453795.08	1321653.58
1503	453771.90	1321686.17
1502	453792.27	1321700.66

Условный номер земельного участка 16:24:240303:2098:ЗУ800

Площадь земельного участка 1000 м<sup>2</sup>

Обозначение характерных точек границ	Координаты, м	
	X	Y
1	2	3
1487	453795.08	1321653.58
1489	453774.71	1321639.09
1504	453751.53	1321671.68
1503	453771.90	1321686.17
1487	453795.08	1321653.58

Условный номер земельного участка 16:24:240303:2098:ЗУ801

Площадь земельного участка 1000 м<sup>2</sup>

Обозначение характерных точек границ	Координаты, м	
	X	Y
1	2	3
1489	453774.71	1321639.09
1491	453754.33	1321624.60
1505	453731.15	1321657.20
1504	453751.53	1321671.68
1489	453774.71	1321639.09

Условный номер земельного участка 16:24:240303:2098:ЗУ802

Площадь земельного участка 1000 м<sup>2</sup>

Обозначение характерных точек границ	Координаты, м	
	X	Y
1	2	3
1491	453754.33	1321624.60
1493	453733.96	1321610.11
1506	453710.78	1321642.71
1505	453731.15	1321657.20
1491	453754.33	1321624.60

Условный номер земельного участка 16:24:240303:2098:ЗУ803

Площадь земельного участка 1000 м<sup>2</sup>

Обозначение характерных точек границ	Координаты, м	
	X	Y
1	2	3
1493	453733.96	1321610.11
1495	453713.59	1321595.62
1507	453690.41	1321628.22
1506	453710.78	1321642.71
1493	453733.96	1321610.11

Условный номер земельного участка 16:24:240303:2098:ЗУ804

Площадь земельного участка 1000 м<sup>2</sup>

Обозначение характерных точек границ	Координаты, м	
	X	Y
1	2	3
1507	453690.41	1321628.22
1495	453713.59	1321595.62
1497	453693.22	1321581.13
1508	453670.04	1321613.73
1507	453690.41	1321628.22

Условный номер земельного участка 16:24:240303:2098:ЗУ805

Площадь земельного участка 1000 м <sup>2</sup>		
Обозначение характерных точек границ	Координаты, м	
	X	Y
1	2	3
1509	453700.10	1321536.94
1510	453679.72	1321522.45
1511	453656.54	1321555.05
1512	453676.92	1321569.54
1509	453700.10	1321536.94

Условный номер земельного участка 16:24:240303:2098:ЗУ806

Площадь земельного участка 1000 м<sup>2</sup>

Обозначение характерных точек границ	Координаты, м	
	X	Y
1	2	3
1510	453679.72	1321522.45
1513	453659.35	1321507.96
1514	453636.17	1321540.56
1511	453656.54	1321555.05
1510	453679.72	1321522.45

Условный номер земельного участка 16:24:240303:2098:ЗУ807

Площадь земельного участка 1000 м<sup>2</sup>

Обозначение характерных точек границ	Координаты, м	
	X	Y
1	2	3
1513	453659.35	1321507.96
1515	453638.98	1321493.47
1516	453615.80	1321526.07
1514	453636.17	1321540.56
1513	453659.35	1321507.96

Условный номер земельного участка 16:24:240303:2098:ЗУ808

Площадь земельного участка 1000 м<sup>2</sup>

Обозначение характерных точек границ	Координаты, м	
	X	Y
1	2	3
1515	453638.98	1321493.47
1517	453618.61	1321478.98
1518	453595.43	1321511.58
1516	453615.80	1321526.07
1515	453638.98	1321493.47

Условный номер земельного участка 16:24:240303:2098:ЗУ809

Площадь земельного участка 1000 м<sup>2</sup>

Обозначение характерных точек границ	Координаты, м	
	X	Y
1	2	3
1518	453595.43	1321511.58
1517	453618.61	1321478.98
1519	453598.23	1321464.49
1520	453575.05	1321497.09
1518	453595.43	1321511.58

Условный номер земельного участка 16:24:240303:2098:ЗУ810

Площадь земельного участка 1000 м<sup>2</sup>

Обозначение характерных точек границ	Координаты, м	
	X	Y
1	2	3
1520	453575.05	1321497.09
1519	453598.23	1321464.49
1521	453577.86	1321450.00
1522	453554.68	1321482.60
1520	453575.05	1321497.09

Условный номер земельного участка 16:24:240303:2098:ЗУ811

Площадь земельного участка 1000 м<sup>2</sup>

Обозначение характерных точек границ	Координаты, м	
	X	Y
1	2	3
1522	453554.68	1321482.60
1521	453577.86	1321450.00
1523	453557.49	1321435.51
1524	453534.31	1321468.11
1522	453554.68	1321482.60

Условный номер земельного участка 16:24:240303:2098:ЗУ812

Площадь земельного участка 1000 м<sup>2</sup>

Обозначение характерных точек границ	Координаты, м	
	X	Y
1	2	3
1524	453534.31	1321468.11
1523	453557.49	1321435.51
1525	453537.11	1321421.02
1526	453513.93	1321453.62
1524	453534.31	1321468.11

Условный номер земельного участка 16:24:240303:2098:ЗУ813

Площадь земельного участка 1327 м<sup>2</sup>

Обозначение характерных точек границ	Координаты, м	
	X	Y
1	2	3
1525	453537.11	1321421.02
1527	453509.00	1321401.03
1528	453487.95	1321435.14
1526	453513.93	1321453.62
1525	453537.11	1321421.02

Условный номер земельного участка 16:24:240303:2098:ЗУ814

Площадь земельного участка 1000 м<sup>2</sup>

Обозначение характерных точек границ	Координаты, м	
	X	Y
1	2	3
1512	453676.92	1321569.54
1511	453656.54	1321555.05
1529	453633.36	1321587.65
1530	453653.74	1321602.13

1512	453676.92	1321569.54
<b>Условный номер земельного участка 16:24:240303:2098:ЗУ815</b>		
<b>Площадь земельного участка 1000 м<sup>2</sup></b>		
Обозначение характерных точек границ	Координаты, м	
	X	Y
1	2	3
1511	453656.54	1321555.05
1514	453636.17	1321540.56
1531	453612.99	1321573.16
1529	453633.36	1321587.65
1511	453656.54	1321555.05

<b>Условный номер земельного участка 16:24:240303:2098:ЗУ816</b>		
<b>Площадь земельного участка 1000 м<sup>2</sup></b>		
Обозначение характерных точек границ	Координаты, м	
	X	Y
1	2	3
1514	453636.17	1321540.56
1516	453615.80	1321526.07
1532	453592.62	1321558.67
1531	453612.99	1321573.16
1514	453636.17	1321540.56

<b>Условный номер земельного участка 16:24:240303:2098:ЗУ817</b>		
<b>Площадь земельного участка 1000 м<sup>2</sup></b>		
Обозначение характерных точек границ	Координаты, м	
	X	Y
1	2	3
1516	453615.80	1321526.07
1518	453595.43	1321511.58
1533	453572.25	1321544.18
1532	453592.62	1321558.67
1516	453615.80	1321526.07

<b>Условный номер земельного участка 16:24:240303:2098:ЗУ818</b>		
<b>Площадь земельного участка 1000 м<sup>2</sup></b>		
Обозначение характерных точек границ	Координаты, м	
	X	Y
1	2	3
1533	453572.25	1321544.18
1518	453595.43	1321511.58
1520	453575.05	1321497.09
1534	453551.87	1321529.69
1533	453572.25	1321544.18

<b>Условный номер земельного участка 16:24:240303:2098:ЗУ819</b>		
<b>Площадь земельного участка 1000 м<sup>2</sup></b>		
Обозначение характерных точек границ	Координаты, м	
	X	Y
1	2	3
1534	453551.87	1321529.69
1520	453575.05	1321497.09
1522	453554.68	1321482.60

1535	453531.50	1321515.20
1534	453551.87	1321529.69

Условный номер земельного участка 16:24:240303:2098:ЗУ820

Площадь земельного участка 1000 м<sup>2</sup>

Обозначение характерных точек границ	Координаты, м	
	X	Y
1	2	3
1522	453554.68	1321482.60
1524	453534.31	1321468.11
1536	453511.13	1321500.71
1535	453531.50	1321515.20
1522	453554.68	1321482.60

Условный номер земельного участка 16:24:240303:2098:ЗУ821

Площадь земельного участка 1000 м<sup>2</sup>

Обозначение характерных точек границ	Координаты, м	
	X	Y
1	2	3
1524	453534.31	1321468.11
1526	453513.93	1321453.62
1537	453490.75	1321486.22
1536	453511.13	1321500.71
1524	453534.31	1321468.11

Условный номер земельного участка 16:24:240303:2098:ЗУ822

Площадь земельного участка 1228 м<sup>2</sup>

Обозначение характерных точек границ	Координаты, м	
	X	Y
1	2	3
1526	453513.93	1321453.62
1528	453487.95	1321435.14
1538	453466.69	1321469.10
1537	453490.75	1321486.22
1526	453513.93	1321453.62

Условный номер земельного участка 16:24:240303:2098:ЗУ823

Площадь земельного участка 1003 м<sup>2</sup>

Обозначение характерных точек границ	Координаты, м	
	X	Y
1	2	3
1539	454106.28	1321986.99
1540	454122.20	1321963.70
1541	454127.81	1321955.86
1542	454106.34	1321940.60
1543	454084.41	1321971.45
1539	454106.28	1321986.99

Условный номер земельного участка 16:24:240303:2098:ЗУ824

Площадь земельного участка 1000 м<sup>2</sup>

Обозначение характерных точек границ	Координаты, м	
	X	Y
1	2	3

1544	454083.16	1321973.20
1543	454084.41	1321971.45
1542	454106.34	1321940.60
1545	454085.97	1321926.11
1546	454062.79	1321958.71
1544	454083.16	1321973.20

**Условный номер земельного участка 16:24:240303:2098:ЗУ825**

**Площадь земельного участка 1000 м<sup>2</sup>**

Обозначение характерных точек границ	Координаты, м	
	X	Y
1	2	3
1546	454062.79	1321958.71
1545	454085.97	1321926.11
1547	454065.59	1321911.62
1548	454042.42	1321944.22
1546	454062.79	1321958.71

**Условный номер земельного участка 16:24:240303:2098:ЗУ826**

**Площадь земельного участка 1000 м<sup>2</sup>**

Обозначение характерных точек границ	Координаты, м	
	X	Y
1	2	3
1548	454042.42	1321944.22
1547	454065.59	1321911.62
1549	454045.22	1321897.13
1550	454022.04	1321929.73
1548	454042.42	1321944.22

**Условный номер земельного участка 16:24:240303:2098:ЗУ827**

**Площадь земельного участка 1000 м<sup>2</sup>**

Обозначение характерных точек границ	Координаты, м	
	X	Y
1	2	3
1550	454022.04	1321929.73
1549	454045.22	1321897.13
1551	454024.85	1321882.64
1552	454001.67	1321915.24
1550	454022.04	1321929.73

**Условный номер земельного участка 16:24:240303:2098:ЗУ828**

**Площадь земельного участка 1000 м<sup>2</sup>**

Обозначение характерных точек границ	Координаты, м	
	X	Y
1	2	3
1552	454001.67	1321915.24
1551	454024.85	1321882.64
1553	454004.48	1321868.15
1554	453981.30	1321900.75
1552	454001.67	1321915.24

**Условный номер земельного участка 16:24:240303:2098:ЗУ829**

**Площадь земельного участка 1000 м<sup>2</sup>**

Координаты, м	
---------------	--

Обозначение характерных точек границ	X	Y
1	2	3
1554	453981.30	1321900.75
1553	454004.48	1321868.15
1555	453984.10	1321853.66
1556	453960.92	1321886.26
1554	453981.30	1321900.75

Условный номер земельного участка 16:24:240303:2098:ЗУ830

Площадь земельного участка 1000 м<sup>2</sup>

Обозначение характерных точек границ	Координаты, м	
	X	Y
1	2	3
1555	453984.10	1321853.66
1557	453963.73	1321839.17
1558	453940.55	1321871.77
1556	453960.92	1321886.26
1555	453984.10	1321853.66

Условный номер земельного участка 16:24:240303:2098:ЗУ831

Площадь земельного участка 1000 м<sup>2</sup>

Обозначение характерных точек границ	Координаты, м	
	X	Y
1	2	3
1558	453940.55	1321871.77
1557	453963.73	1321839.17
1559	453943.36	1321824.68
1560	453920.18	1321857.28
1558	453940.55	1321871.77

Условный номер земельного участка 16:24:240303:2098:ЗУ832

Площадь земельного участка 1000 м<sup>2</sup>

Обозначение характерных точек границ	Координаты, м	
	X	Y
1	2	3
1560	453920.18	1321857.28
1559	453943.36	1321824.68
1561	453922.99	1321810.20
1562	453899.81	1321842.79
1560	453920.18	1321857.28

Условный номер земельного участка 16:24:240303:2098:ЗУ833

Площадь земельного участка 1000 м<sup>2</sup>

Обозначение характерных точек границ	Координаты, м	
	X	Y
1	2	3
1561	453922.99	1321810.20
1563	453902.61	1321795.71
1564	453879.43	1321828.30
1562	453899.81	1321842.79
1561	453922.99	1321810.20

Условный номер земельного участка 16:24:240303:2098:ЗУ834

Площадь земельного участка 1000 м<sup>2</sup>

Обозначение характерных точек границ	Координаты, м	
	X	Y
1	2	3
1564	453879.43	1321828.30
1563	453902.61	1321795.71
1565	453882.24	1321781.22
1566	453859.06	1321813.82
1564	453879.43	1321828.30

Условный номер земельного участка 16:24:240303:2098:ЗУ835

Площадь земельного участка 1053 м<sup>2</sup>

Обозначение характерных точек границ	Координаты, м	
	X	Y
1	2	3
1539	454106.28	1321986.99
1543	454084.41	1321971.45
1544	454083.16	1321973.20
1567	454059.98	1322005.80
1568	454075.22	1322016.64
1569	454094.47	1322004.27
1539	454106.28	1321986.99

Условный номер земельного участка 16:24:240303:2098:ЗУ836

Площадь земельного участка 1000 м<sup>2</sup>

Обозначение характерных точек границ	Координаты, м	
	X	Y
1	2	3
1544	454083.16	1321973.20
1546	454062.79	1321958.71
1570	454039.61	1321991.31
1567	454059.98	1322005.80
1544	454083.16	1321973.20

Условный номер земельного участка 16:24:240303:2098:ЗУ837

Площадь земельного участка 1000 м<sup>2</sup>

Обозначение характерных точек границ	Координаты, м	
	X	Y
1	2	3
1546	454062.79	1321958.71
1548	454042.42	1321944.22
1571	454019.24	1321976.82
1570	454039.61	1321991.31
1546	454062.79	1321958.71

Условный номер земельного участка 16:24:240303:2098:ЗУ838

Площадь земельного участка 1000 м<sup>2</sup>

Обозначение характерных точек границ	Координаты, м	
	X	Y
1	2	3
1548	454042.42	1321944.22
1550	454022.04	1321929.73
1572	453998.86	1321962.33
1571	454019.24	1321976.82
1548	454042.42	1321944.22

Условный номер земельного участка 16:24:240303:2098:ЗУ839

Площадь земельного участка 1000 м<sup>2</sup>

Обозначение характерных точек границ	Координаты, м	
	X	Y
1	2	3
1550	454022.04	1321929.73
1552	454001.67	1321915.24
1573	453978.49	1321947.84
1572	453998.86	1321962.33
1550	454022.04	1321929.73

Условный номер земельного участка 16:24:240303:2098:ЗУ840

Площадь земельного участка 1000 м<sup>2</sup>

Обозначение характерных точек границ	Координаты, м	
	X	Y
1	2	3
1552	454001.67	1321915.24
1554	453981.30	1321900.75
1574	453958.12	1321933.35
1573	453978.49	1321947.84
1552	454001.67	1321915.24

Условный номер земельного участка 16:24:240303:2098:ЗУ841

Площадь земельного участка 1000 м<sup>2</sup>

Обозначение характерных точек границ	Координаты, м	
	X	Y
1	2	3
1554	453981.30	1321900.75
1556	453960.92	1321886.26
1575	453937.74	1321918.86
1574	453958.12	1321933.35
1554	453981.30	1321900.75

Условный номер земельного участка 16:24:240303:2098:ЗУ842

Площадь земельного участка 1000 м<sup>2</sup>

Обозначение характерных точек границ	Координаты, м	
	X	Y
1	2	3
1556	453960.92	1321886.26
1558	453940.55	1321871.77
1576	453917.37	1321904.37
1575	453937.74	1321918.86
1556	453960.92	1321886.26

Условный номер земельного участка 16:24:240303:2098:ЗУ843

Площадь земельного участка 1000 м<sup>2</sup>

Обозначение характерных точек границ	Координаты, м	
	X	Y
1	2	3
1558	453940.55	1321871.77
1560	453920.18	1321857.28
1577	453897.00	1321889.88
1576	453917.37	1321904.37

1558	453940.55	1321871.77
<b>Условный номер земельного участка 16:24:240303:2098:ЗУ844</b>		
Площадь земельного участка 1000 м <sup>2</sup>		
Обозначение характерных точек границ	Координаты, м	
	X	Y
1	2	3
1577	453897.00	1321889.88
1560	453920.18	1321857.28
1562	453899.81	1321842.79
1578	453876.63	1321875.39
1577	453897.00	1321889.88
<b>Условный номер земельного участка 16:24:240303:2098:ЗУ845</b>		
Площадь земельного участка 1000 м <sup>2</sup>		
Обозначение характерных точек границ	Координаты, м	
	X	Y
1	2	3
1562	453899.81	1321842.79
1564	453879.43	1321828.30
1579	453856.25	1321860.90
1578	453876.63	1321875.39
1562	453899.81	1321842.79
<b>Условный номер земельного участка 16:24:240303:2098:ЗУ846</b>		
Площадь земельного участка 1000 м <sup>2</sup>		
Обозначение характерных точек границ	Координаты, м	
	X	Y
1	2	3
1564	453879.43	1321828.30
1566	453859.06	1321813.82
1580	453835.88	1321846.41
1579	453856.25	1321860.90
1564	453879.43	1321828.30
<b>Условный номер земельного участка 16:24:240303:2098:ЗУ847</b>		
Площадь земельного участка 1000 м <sup>2</sup>		
Обозначение характерных точек границ	Координаты, м	
	X	Y
1	2	3
1581	453842.76	1321802.22
1582	453865.94	1321769.62
1583	453845.57	1321755.13
1584	453822.39	1321787.73
1581	453842.76	1321802.22
<b>Условный номер земельного участка 16:24:240303:2098:ЗУ848</b>		
Площадь земельного участка 1000 м <sup>2</sup>		
Обозначение характерных точек границ	Координаты, м	
	X	Y
1	2	3
1584	453822.39	1321787.73
1583	453845.57	1321755.13

1585	453825.20	1321740.65
1586	453802.02	1321773.24
1584	453822.39	1321787.73

Условный номер земельного участка 16:24:240303:2098:ЗУ849

Площадь земельного участка 1000 м<sup>2</sup>

Обозначение характерных точек границ	Координаты, м	
	X	Y
1	2	3
1585	453825.20	1321740.65
1587	453804.82	1321726.16
1588	453781.64	1321758.75
1586	453802.02	1321773.24
1585	453825.20	1321740.65

Условный номер земельного участка 16:24:240303:2098:ЗУ850

Площадь земельного участка 1000 м<sup>2</sup>

Обозначение характерных точек границ	Координаты, м	
	X	Y
1	2	3
1588	453781.64	1321758.75
1587	453804.82	1321726.16
1589	453784.45	1321711.67
1590	453761.27	1321744.27
1588	453781.64	1321758.75

Условный номер земельного участка 16:24:240303:2098:ЗУ851

Площадь земельного участка 1000 м<sup>2</sup>

Обозначение характерных точек границ	Координаты, м	
	X	Y
1	2	3
1590	453761.27	1321744.27
1589	453784.45	1321711.67
1591	453764.08	1321697.18
1592	453740.90	1321729.78
1590	453761.27	1321744.27

Условный номер земельного участка 16:24:240303:2098:ЗУ852

Площадь земельного участка 1000 м<sup>2</sup>

Обозначение характерных точек границ	Координаты, м	
	X	Y
1	2	3
1592	453740.90	1321729.78
1591	453764.08	1321697.18
1593	453743.70	1321682.69
1594	453720.52	1321715.29
1592	453740.90	1321729.78

Условный номер земельного участка 16:24:240303:2098:ЗУ853

Площадь земельного участка 1000 м<sup>2</sup>

Обозначение характерных точек границ	Координаты, м	
	X	Y
1	2	3
1593	453743.70	1321682.69

1595	453723.33	1321668.20
1596	453700.15	1321700.80
1594	453720.52	1321715.29
1593	453743.70	1321682.69

Условный номер земельного участка 16:24:240303:2098:ЗУ854

Площадь земельного участка 1000 м<sup>2</sup>

Обозначение характерных точек границ	Координаты, м	
	X	Y
1	2	3
1596	453700.15	1321700.80
1595	453723.33	1321668.20
1597	453702.96	1321653.71
1598	453679.78	1321686.31
1596	453700.15	1321700.80

Условный номер земельного участка 16:24:240303:2098:ЗУ855

Площадь земельного участка 1000 м<sup>2</sup>

Обозначение характерных точек границ	Координаты, м	
	X	Y
1	2	3
1597	453702.96	1321653.71
1599	453682.59	1321639.22
1600	453659.41	1321671.82
1598	453679.78	1321686.31
1597	453702.96	1321653.71

Условный номер земельного участка 16:24:240303:2098:ЗУ856

Площадь земельного участка 1000 м<sup>2</sup>

Обозначение характерных точек границ	Координаты, м	
	X	Y
1	2	3
1599	453682.59	1321639.22
1601	453662.21	1321624.73
1602	453639.03	1321657.33
1600	453659.41	1321671.82
1599	453682.59	1321639.22

Условный номер земельного участка 16:24:240303:2098:ЗУ857

Площадь земельного участка 1000 м<sup>2</sup>

Обозначение характерных точек границ	Координаты, м	
	X	Y
1	2	3
1603	453819.58	1321834.82
1581	453842.76	1321802.22
1584	453822.39	1321787.73
1604	453799.21	1321820.33
1603	453819.58	1321834.82

Условный номер земельного участка 16:24:240303:2098:ЗУ858

Площадь земельного участка 1000 м<sup>2</sup>

Обозначение характерных точек границ	Координаты, м	
	X	Y

1	2	3
1584	453822.39	1321787.73
1586	453802.02	1321773.24
1605	453778.84	1321805.84
1604	453799.21	1321820.33
1584	453822.39	1321787.73

Условный номер земельного участка 16:24:240303:2098:ЗУ859

Площадь земельного участка 1000 м<sup>2</sup>

Обозначение характерных точек границ	Координаты, м	
	X	Y
1	2	3
1586	453802.02	1321773.24
1588	453781.64	1321758.75
1606	453758.46	1321791.35
1605	453778.84	1321805.84
1586	453802.02	1321773.24

Условный номер земельного участка 16:24:240303:2098:ЗУ860

Площадь земельного участка 1000 м<sup>2</sup>

Обозначение характерных точек границ	Координаты, м	
	X	Y
1	2	3
1588	453781.64	1321758.75
1590	453761.27	1321744.27
1607	453738.09	1321776.86
1606	453758.46	1321791.35
1588	453781.64	1321758.75

Условный номер земельного участка 16:24:240303:2098:ЗУ861

Площадь земельного участка 1000 м<sup>2</sup>

Обозначение характерных точек границ	Координаты, м	
	X	Y
1	2	3
1607	453738.09	1321776.86
1590	453761.27	1321744.27
1592	453740.90	1321729.78
1608	453717.72	1321762.37
1607	453738.09	1321776.86

Условный номер земельного участка 16:24:240303:2098:ЗУ862

Площадь земельного участка 1000 м<sup>2</sup>

Обозначение характерных точек границ	Координаты, м	
	X	Y
1	2	3
1592	453740.90	1321729.78
1594	453720.52	1321715.29
1609	453697.34	1321747.89
1608	453717.72	1321762.37
1592	453740.90	1321729.78

Условный номер земельного участка 16:24:240303:2098:ЗУ863

Площадь земельного участка 1000 м<sup>2</sup>

Координаты, м	

Обозначение характерных точек границ	X	Y
1	2	3
1594	453720.52	1321715.29
1596	453700.15	1321700.80
1610	453676.97	1321733.40
1609	453697.34	1321747.89
1594	453720.52	1321715.29

Условный номер земельного участка 16:24:240303:2098:ЗУ864

Площадь земельного участка 1000 м<sup>2</sup>

Обозначение характерных точек границ	Координаты, м	
	X	Y
1	2	3
1596	453700.15	1321700.80
1598	453679.78	1321686.31
1611	453656.60	1321718.91
1610	453676.97	1321733.40
1596	453700.15	1321700.80

Условный номер земельного участка 16:24:240303:2098:ЗУ865

Площадь земельного участка 1000 м<sup>2</sup>

Обозначение характерных точек границ	Координаты, м	
	X	Y
1	2	3
1611	453656.60	1321718.91
1598	453679.78	1321686.31
1600	453659.41	1321671.82
1612	453636.23	1321704.42
1611	453656.60	1321718.91

Условный номер земельного участка 16:24:240303:2098:ЗУ866

Площадь земельного участка 1000 м<sup>2</sup>

Обозначение характерных точек границ	Координаты, м	
	X	Y
1	2	3
1600	453659.41	1321671.82
1602	453639.03	1321657.33
1613	453615.85	1321689.93
1612	453636.23	1321704.42
1600	453659.41	1321671.82

Условный номер земельного участка 16:24:240303:2098:ЗУ867

Площадь земельного участка 1000 м<sup>2</sup>

Обозначение характерных точек границ	Координаты, м	
	X	Y
1	2	3
1614	453645.91	1321613.14
1615	453625.54	1321598.65
1616	453602.36	1321631.25
1617	453622.73	1321645.74
1614	453645.91	1321613.14

Условный номер земельного участка 16:24:240303:2098:ЗУ868

Площадь земельного участка 1000 м<sup>2</sup>

Обозначение характерных точек границ	Координаты, м	
	X	Y
1	2	3
1616	453602.36	1321631.25
1615	453625.54	1321598.65
1618	453605.17	1321584.16
1619	453581.99	1321616.76
1616	453602.36	1321631.25

Условный номер земельного участка 16:24:240303:2098:ЗУ869

Площадь земельного участка 1000 м<sup>2</sup>

Обозначение характерных точек границ	Координаты, м	
	X	Y
1	2	3
1618	453605.17	1321584.16
1620	453584.80	1321569.67
1621	453561.62	1321602.27
1619	453581.99	1321616.76
1618	453605.17	1321584.16

Условный номер земельного участка 16:24:240303:2098:ЗУ870

Площадь земельного участка 1000 м<sup>2</sup>

Обозначение характерных точек границ	Координаты, м	
	X	Y
1	2	3
1621	453561.62	1321602.27
1620	453584.80	1321569.67
1622	453564.42	1321555.18
1623	453541.24	1321587.78
1621	453561.62	1321602.27

Условный номер земельного участка 16:24:240303:2098:ЗУ871

Площадь земельного участка 1000 м<sup>2</sup>

Обозначение характерных точек границ	Координаты, м	
	X	Y
1	2	3
1623	453541.24	1321587.78
1622	453564.42	1321555.18
1624	453544.05	1321540.69
1625	453520.87	1321573.29
1623	453541.24	1321587.78

Условный номер земельного участка 16:24:240303:2098:ЗУ872

Площадь земельного участка 1000 м<sup>2</sup>

Обозначение характерных точек границ	Координаты, м	
	X	Y
1	2	3
1624	453544.05	1321540.69
1626	453523.68	1321526.20
1627	453500.50	1321558.80
1625	453520.87	1321573.29
1624	453544.05	1321540.69

Условный номер земельного участка 16:24:240303:2098:ЗУ873

Площадь земельного участка 1000 м <sup>2</sup>		
Обозначение характерных точек границ	Координаты, м	
	X	Y
1	2	3
1627	453500.50	1321558.80
1626	453523.68	1321526.20
1628	453503.30	1321511.71
1629	453480.12	1321544.31
1627	453500.50	1321558.80

Условный номер земельного участка 16:24:240303:2098:ЗУ874

Площадь земельного участка 1000 м<sup>2</sup>

Обозначение характерных точек границ	Координаты, м	
	X	Y
1	2	3
1629	453480.12	1321544.31
1628	453503.30	1321511.71
1630	453482.93	1321497.22
1631	453459.75	1321529.82
1629	453480.12	1321544.31

Условный номер земельного участка 16:24:240303:2098:ЗУ875

Площадь земельного участка 1090 м<sup>2</sup>

Обозначение характерных точек границ	Координаты, м	
	X	Y
1	2	3
1630	453482.93	1321497.22
1632	453459.60	1321480.63
1633	453438.67	1321514.82
1631	453459.75	1321529.82
1630	453482.93	1321497.22

Условный номер земельного участка 16:24:240303:2098:ЗУ876

Площадь земельного участка 1000 м<sup>2</sup>

Обозначение характерных точек границ	Координаты, м	
	X	Y
1	2	3
1617	453622.73	1321645.74
1616	453602.36	1321631.25
1634	453579.18	1321663.85
1635	453599.55	1321678.34
1617	453622.73	1321645.74

Условный номер земельного участка 16:24:240303:2098:ЗУ877

Площадь земельного участка 1000 м<sup>2</sup>

Обозначение характерных точек границ	Координаты, м	
	X	Y
1	2	3
1616	453602.36	1321631.25
1619	453581.99	1321616.76
1636	453558.81	1321649.36
1634	453579.18	1321663.85
1616	453602.36	1321631.25

Условный номер земельного участка 16:24:240303:2098:ЗУ878

Площадь земельного участка 1000 м<sup>2</sup>

Обозначение характерных точек границ	Координаты, м	
	X	Y
1	2	3
1619	453581.99	1321616.76
1621	453561.62	1321602.27
1637	453538.44	1321634.87
1636	453558.81	1321649.36
1619	453581.99	1321616.76

Условный номер земельного участка 16:24:240303:2098:ЗУ879

Площадь земельного участка 1000 м<sup>2</sup>

Обозначение характерных точек границ	Координаты, м	
	X	Y
1	2	3
1621	453561.62	1321602.27
1623	453541.24	1321587.78
1638	453518.06	1321620.38
1637	453538.44	1321634.87
1621	453561.62	1321602.27

Условный номер земельного участка 16:24:240303:2098:ЗУ880

Площадь земельного участка 1000 м<sup>2</sup>

Обозначение характерных точек границ	Координаты, м	
	X	Y
1	2	3
1623	453541.24	1321587.78
1625	453520.87	1321573.29
1639	453497.69	1321605.89
1638	453518.06	1321620.38
1623	453541.24	1321587.78

Условный номер земельного участка 16:24:240303:2098:ЗУ881

Площадь земельного участка 1000 м<sup>2</sup>

Обозначение характерных точек границ	Координаты, м	
	X	Y
1	2	3
1625	453520.87	1321573.29
1627	453500.50	1321558.80
1640	453477.32	1321591.40
1639	453497.69	1321605.89
1625	453520.87	1321573.29

Условный номер земельного участка 16:24:240303:2098:ЗУ882

Площадь земельного участка 1000 м<sup>2</sup>

Обозначение характерных точек границ	Координаты, м	
	X	Y
1	2	3
1627	453500.50	1321558.80
1629	453480.12	1321544.31
1641	453456.95	1321576.91
1640	453477.32	1321591.40

1627	453500.50	1321558.80
<b>Условный номер земельного участка 16:24:240303:2098:ЗУ883</b>		
<b>Площадь земельного участка 1000 м<sup>2</sup></b>		
Обозначение характерных точек границ	Координаты, м	
	X	Y
1	2	3
1629	453480.12	1321544.31
1631	453459.75	1321529.82
1642	453436.57	1321562.42
1641	453456.95	1321576.91
1629	453480.12	1321544.31

<b>Условный номер земельного участка 16:24:240303:2098:ЗУ884</b>		
<b>Площадь земельного участка 988 м<sup>2</sup></b>		
Обозначение характерных точек границ	Координаты, м	
	X	Y
1	2	3
1631	453459.75	1321529.82
1633	453438.67	1321514.82
1643	453417.41	1321548.79
1642	453436.57	1321562.42
1631	453459.75	1321529.82

<b>Условный номер земельного участка 16:24:240303:2098:ЗУ885</b>		
<b>Площадь земельного участка 1216 м<sup>2</sup></b>		
Обозначение характерных точек границ	Координаты, м	
	X	Y
1	2	3
1644	454008.61	1322034.91
1645	454031.79	1322002.31
1646	454062.99	1322024.50
1647	454026.88	1322047.98
1644	454008.61	1322034.91

<b>Условный номер земельного участка 16:24:240303:2098:ЗУ886</b>		
<b>Площадь земельного участка 1000 м<sup>2</sup></b>		
Обозначение характерных точек границ	Координаты, м	
	X	Y
1	2	3
1645	454031.79	1322002.31
1648	454011.41	1321987.82
1649	453988.23	1322020.42
1644	454008.61	1322034.91
1645	454031.79	1322002.31

<b>Условный номер земельного участка 16:24:240303:2098:ЗУ887</b>		
<b>Площадь земельного участка 1000 м<sup>2</sup></b>		
Обозначение характерных точек границ	Координаты, м	
	X	Y
1	2	3
1648	454011.41	1321987.82
1650	453991.04	1321973.33
1651	453967.86	1322005.93

1649	453988.23	1322020.42
1648	454011.41	1321987.82

**Условный номер земельного участка 16:24:240303:2098:ЗУ888**

**Площадь земельного участка 1000 м<sup>2</sup>**

Обозначение характерных точек границ	Координаты, м	
	X	Y
1	2	3
1650	453991.04	1321973.33
1652	453970.67	1321958.84
1653	453947.49	1321991.44
1651	453967.86	1322005.93
1650	453991.04	1321973.33

**Условный номер земельного участка 16:24:240303:2098:ЗУ889**

**Площадь земельного участка 1000 м<sup>2</sup>**

Обозначение характерных точек границ	Координаты, м	
	X	Y
1	2	3
1652	453970.67	1321958.84
1654	453950.29	1321944.35
1655	453927.11	1321976.95
1653	453947.49	1321991.44
1652	453970.67	1321958.84

**Условный номер земельного участка 16:24:240303:2098:ЗУ890**

**Площадь земельного участка 1000 м<sup>2</sup>**

Обозначение характерных точек границ	Координаты, м	
	X	Y
1	2	3
1654	453950.29	1321944.35
1656	453929.92	1321929.86
1657	453906.74	1321962.46
1655	453927.11	1321976.95
1654	453950.29	1321944.35

**Условный номер земельного участка 16:24:240303:2098:ЗУ891**

**Площадь земельного участка 1000 м<sup>2</sup>**

Обозначение характерных точек границ	Координаты, м	
	X	Y
1	2	3
1656	453929.92	1321929.86
1658	453909.55	1321915.37
1659	453886.37	1321947.97
1657	453906.74	1321962.46
1656	453929.92	1321929.86

**Условный номер земельного участка 16:24:240303:2098:ЗУ892**

**Площадь земельного участка 1000 м<sup>2</sup>**

Обозначение характерных точек границ	Координаты, м	
	X	Y
1	2	3
1659	453886.37	1321947.97

1658	453909.55	1321915.37
1660	453889.18	1321900.89
1661	453866.00	1321933.48
1659	453886.37	1321947.97
<b>Условный номер земельного участка 16:24:240303:2098:ЗУ893</b>		
<b>Площадь земельного участка 1000 м<sup>2</sup></b>		
<b>Обозначение характерных точек границ</b>	<b>Координаты, м</b>	
	<b>X</b>	<b>Y</b>
<b>1</b>	<b>2</b>	<b>3</b>
1660	453889.18	1321900.89
1662	453868.80	1321886.40
1663	453845.62	1321918.99
1661	453866.00	1321933.48
1660	453889.18	1321900.89
<b>Условный номер земельного участка 16:24:240303:2098:ЗУ894</b>		
<b>Площадь земельного участка 1000 м<sup>2</sup></b>		
<b>Обозначение характерных точек границ</b>	<b>Координаты, м</b>	
	<b>X</b>	<b>Y</b>
<b>1</b>	<b>2</b>	<b>3</b>
1663	453845.62	1321918.99
1662	453868.80	1321886.40
1664	453848.43	1321871.91
1665	453825.25	1321904.51
1663	453845.62	1321918.99
<b>Условный номер земельного участка 16:24:240303:2098:ЗУ895</b>		
<b>Площадь земельного участка 1000 м<sup>2</sup></b>		
<b>Обозначение характерных точек границ</b>	<b>Координаты, м</b>	
	<b>X</b>	<b>Y</b>
<b>1</b>	<b>2</b>	<b>3</b>
1664	453848.43	1321871.91
1666	453828.06	1321857.42
1667	453804.88	1321890.02
1665	453825.25	1321904.51
1664	453848.43	1321871.91
<b>Условный номер земельного участка 16:24:240303:2098:ЗУ896</b>		
<b>Площадь земельного участка 1583 м<sup>2</sup></b>		
<b>Обозначение характерных точек границ</b>	<b>Координаты, м</b>	
	<b>X</b>	<b>Y</b>
<b>1</b>	<b>2</b>	<b>3</b>
1647	454026.88	1322047.98
1649	453988.23	1322020.42
1668	453965.05	1322053.02
1669	453990.67	1322071.35
1670	454007.73	1322060.49
1647	454026.88	1322047.98
<b>Условный номер земельного участка 16:24:240303:2098:ЗУ897</b>		
<b>Площадь земельного участка 1000 м<sup>2</sup></b>		
<b>Обозначение характерных точек границ</b>	<b>Координаты, м</b>	
	<b>X</b>	<b>Y</b>

1	2	3
1649	453988.23	1322020.42
1651	453967.86	1322005.93
1671	453944.68	1322038.53
1668	453965.05	1322053.02
1649	453988.23	1322020.42

Условный номер земельного участка 16:24:240303:2098:ЗУ898

Площадь земельного участка 1000 м<sup>2</sup>

Обозначение характерных точек границ	Координаты, м	
	X	Y
1	2	3
1651	453967.86	1322005.93
1653	453947.49	1321991.44
1672	453924.31	1322024.04
1671	453944.68	1322038.53
1651	453967.86	1322005.93

Условный номер земельного участка 16:24:240303:2098:ЗУ899

Площадь земельного участка 1000 м<sup>2</sup>

Обозначение характерных точек границ	Координаты, м	
	X	Y
1	2	3
1653	453947.49	1321991.44
1655	453927.11	1321976.95
1673	453903.93	1322009.55
1672	453924.31	1322024.04
1653	453947.49	1321991.44

Условный номер земельного участка 16:24:240303:2098:ЗУ900

Площадь земельного участка 1000 м<sup>2</sup>

Обозначение характерных точек границ	Координаты, м	
	X	Y
1	2	3
1655	453927.11	1321976.95
1657	453906.74	1321962.46
1674	453883.56	1321995.06
1673	453903.93	1322009.55
1655	453927.11	1321976.95

Условный номер земельного участка 16:24:240303:2098:ЗУ901

Площадь земельного участка 1000 м<sup>2</sup>

Обозначение характерных точек границ	Координаты, м	
	X	Y
1	2	3
1657	453906.74	1321962.46
1659	453886.37	1321947.97
1675	453863.19	1321980.57
1674	453883.56	1321995.06
1657	453906.74	1321962.46

Условный номер земельного участка 16:24:240303:2098:ЗУ902

Площадь земельного участка 1000 м<sup>2</sup>

Координаты, м	
---------------	--

Обозначение характерных точек границ	X	Y
	1	2
1659	453886.37	1321947.97
1661	453866.00	1321933.48
1676	453842.82	1321966.08
1675	453863.19	1321980.57
1659	453886.37	1321947.97

Условный номер земельного участка 16:24:240303:2098:ЗУ903

Площадь земельного участка 1000 м<sup>2</sup>

Обозначение характерных точек границ	Координаты, м	
	X	Y
1	2	3
1661	453866.00	1321933.48
1663	453845.62	1321918.99
1677	453822.44	1321951.59
1676	453842.82	1321966.08
1661	453866.00	1321933.48

Условный номер земельного участка 16:24:240303:2098:ЗУ904

Площадь земельного участка 1000 м<sup>2</sup>

Обозначение характерных точек границ	Координаты, м	
	X	Y
1	2	3
1663	453845.62	1321918.99
1665	453825.25	1321904.51
1678	453802.07	1321937.10
1677	453822.44	1321951.59
1663	453845.62	1321918.99

Условный номер земельного участка 16:24:240303:2098:ЗУ905

Площадь земельного участка 1000 м<sup>2</sup>

Обозначение характерных точек границ	Координаты, м	
	X	Y
1	2	3
1665	453825.25	1321904.51
1667	453804.88	1321890.02
1679	453781.70	1321922.61
1678	453802.07	1321937.10
1665	453825.25	1321904.51

Условный номер земельного участка 16:24:240303:2098:ЗУ906

Площадь земельного участка 1000 м<sup>2</sup>

Обозначение характерных точек границ	Координаты, м	
	X	Y
1	2	3
1680	453811.76	1321845.82
1681	453791.39	1321831.34
1682	453768.21	1321863.93
1683	453788.58	1321878.42
1680	453811.76	1321845.82

Условный номер земельного участка 16:24:240303:2098:ЗУ907

Площадь земельного участка 1000 м<sup>2</sup>

Обозначение характерных точек границ	Координаты, м	
	X	Y
1	2	3
1681	453791.39	1321831.34
1684	453771.01	1321816.85
1685	453747.83	1321849.44
1682	453768.21	1321863.93
1681	453791.39	1321831.34

Условный номер земельного участка 16:24:240303:2098:ЗУ908

Площадь земельного участка 1000 м<sup>2</sup>

Обозначение характерных точек границ	Координаты, м	
	X	Y
1	2	3
1685	453747.83	1321849.44
1684	453771.01	1321816.85
1686	453750.64	1321802.36
1687	453727.46	1321834.96
1685	453747.83	1321849.44

Условный номер земельного участка 16:24:240303:2098:ЗУ909

Площадь земельного участка 1000 м<sup>2</sup>

Обозначение характерных точек границ	Координаты, м	
	X	Y
1	2	3
1687	453727.46	1321834.96
1686	453750.64	1321802.36
1688	453730.27	1321787.87
1689	453707.09	1321820.47
1687	453727.46	1321834.96

Условный номер земельного участка 16:24:240303:2098:ЗУ910

Площадь земельного участка 1000 м<sup>2</sup>

Обозначение характерных точек границ	Координаты, м	
	X	Y
1	2	3
1688	453730.27	1321787.87
1690	453709.89	1321773.38
1691	453686.71	1321805.98
1689	453707.09	1321820.47
1688	453730.27	1321787.87

Условный номер земельного участка 16:24:240303:2098:ЗУ911

Площадь земельного участка 1000 м<sup>2</sup>

Обозначение характерных точек границ	Координаты, м	
	X	Y
1	2	3
1690	453709.89	1321773.38
1692	453689.52	1321758.89
1693	453666.34	1321791.49
1691	453686.71	1321805.98
1690	453709.89	1321773.38

Условный номер земельного участка 16:24:240303:2098:ЗУ912

Площадь земельного участка 1000 м <sup>2</sup>		
Обозначение характерных точек границ	Координаты, м	
	X	Y
1	2	3
1692	453689.52	1321758.89
1694	453669.15	1321744.40
1695	453645.97	1321777.00
1693	453666.34	1321791.49
1692	453689.52	1321758.89
Условный номер земельного участка 16:24:240303:2098:ЗУ913		
Площадь земельного участка 1000 м <sup>2</sup>		
Обозначение характерных точек границ	Координаты, м	
	X	Y
1	2	3
1694	453669.15	1321744.40
1696	453648.78	1321729.91
1697	453625.60	1321762.51
1695	453645.97	1321777.00
1694	453669.15	1321744.40
Условный номер земельного участка 16:24:240303:2098:ЗУ914		
Площадь земельного участка 1000 м <sup>2</sup>		
Обозначение характерных точек границ	Координаты, м	
	X	Y
1	2	3
1696	453648.78	1321729.91
1698	453628.40	1321715.42
1699	453605.22	1321748.02
1697	453625.60	1321762.51
1696	453648.78	1321729.91
Условный номер земельного участка 16:24:240303:2098:ЗУ915		
Площадь земельного участка 1000 м <sup>2</sup>		
Обозначение характерных точек границ	Координаты, м	
	X	Y
1	2	3
1698	453628.40	1321715.42
1700	453608.03	1321700.93
1701	453584.85	1321733.53
1699	453605.22	1321748.02
1698	453628.40	1321715.42
Условный номер земельного участка 16:24:240303:2098:ЗУ916		
Площадь земельного участка 1000 м <sup>2</sup>		
Обозначение характерных точек границ	Координаты, м	
	X	Y
1	2	3
1702	453765.40	1321911.02
1683	453788.58	1321878.42
1682	453768.21	1321863.93
1703	453745.03	1321896.53
1702	453765.40	1321911.02
Условный номер земельного участка 16:24:240303:2098:ЗУ917		

<b>Площадь земельного участка 1000 м<sup>2</sup></b>		
Обозначение характерных точек границ	Координаты, м	
	X	Y
1	2	3
1703	453745.03	1321896.53
1682	453768.21	1321863.93
1685	453747.83	1321849.44
1704	453724.65	1321882.04
1703	453745.03	1321896.53

<b>Условный номер земельного участка 16:24:240303:2098:ЗУ918</b>		
<b>Площадь земельного участка 1000 м<sup>2</sup></b>		
Обозначение характерных точек границ	Координаты, м	
	X	Y
1	2	3
1685	453747.83	1321849.44
1687	453727.46	1321834.96
1705	453704.28	1321867.55
1704	453724.65	1321882.04
1685	453747.83	1321849.44

<b>Условный номер земельного участка 16:24:240303:2098:ЗУ919</b>		
<b>Площадь земельного участка 1000 м<sup>2</sup></b>		
Обозначение характерных точек границ	Координаты, м	
	X	Y
1	2	3
1687	453727.46	1321834.96
1689	453707.09	1321820.47
1706	453683.91	1321853.06
1705	453704.28	1321867.55
1687	453727.46	1321834.96

<b>Условный номер земельного участка 16:24:240303:2098:ЗУ920</b>		
<b>Площадь земельного участка 1000 м<sup>2</sup></b>		
Обозначение характерных точек границ	Координаты, м	
	X	Y
1	2	3
1706	453683.91	1321853.06
1689	453707.09	1321820.47
1691	453686.71	1321805.98
1707	453663.53	1321838.58
1706	453683.91	1321853.06

<b>Условный номер земельного участка 16:24:240303:2098:ЗУ921</b>		
<b>Площадь земельного участка 1000 м<sup>2</sup></b>		
Обозначение характерных точек границ	Координаты, м	
	X	Y
1	2	3
1691	453686.71	1321805.98
1693	453666.34	1321791.49
1708	453643.16	1321824.09
1707	453663.53	1321838.58
1691	453686.71	1321805.98

Условный номер земельного участка 16:24:240303:2098:ЗУ922

Площадь земельного участка 1000 м<sup>2</sup>

Обозначение характерных точек границ	Координаты, м	
	X	Y
1	2	3
1708	453643.16	1321824.09
1693	453666.34	1321791.49
1695	453645.97	1321777.00
1709	453622.79	1321809.60
1708	453643.16	1321824.09

Условный номер земельного участка 16:24:240303:2098:ЗУ923

Площадь земельного участка 1000 м<sup>2</sup>

Обозначение характерных точек границ	Координаты, м	
	X	Y
1	2	3
1709	453622.79	1321809.60
1695	453645.97	1321777.00
1697	453625.60	1321762.51
1710	453602.42	1321795.11
1709	453622.79	1321809.60

Условный номер земельного участка 16:24:240303:2098:ЗУ924

Площадь земельного участка 1000 м<sup>2</sup>

Обозначение характерных точек границ	Координаты, м	
	X	Y
1	2	3
1710	453602.42	1321795.11
1697	453625.60	1321762.51
1699	453605.22	1321748.02
1711	453582.04	1321780.62
1710	453602.42	1321795.11

Условный номер земельного участка 16:24:240303:2098:ЗУ925

Площадь земельного участка 1000 м<sup>2</sup>

Обозначение характерных точек границ	Координаты, м	
	X	Y
1	2	3
1699	453605.22	1321748.02
1701	453584.85	1321733.53
1712	453561.67	1321766.13
1711	453582.04	1321780.62
1699	453605.22	1321748.02

Условный номер земельного участка 16:24:240303:2098:ЗУ926

Площадь земельного участка 1000 м<sup>2</sup>

Обозначение характерных точек границ	Координаты, м	
	X	Y
1	2	3
1713	453568.55	1321721.94
1714	453591.73	1321689.34
1715	453571.36	1321674.85

1716	453548.18	1321707.45
1713	453568.55	1321721.94
<b>Условный номер земельного участка 16:24:240303:2098:ЗУ927</b>		
<b>Площадь земельного участка 1000 м<sup>2</sup></b>		
Обозначение характерных точек границ	Координаты, м	
	X	Y
1	2	3
1716	453548.18	1321707.45
1715	453571.36	1321674.85
1717	453550.99	1321660.36
1718	453527.81	1321692.96
1716	453548.18	1321707.45

<b>Условный номер земельного участка 16:24:240303:2098:ЗУ928</b>		
<b>Площадь земельного участка 1000 м<sup>2</sup></b>		
Обозначение характерных точек границ	Координаты, м	
	X	Y
1	2	3
1718	453527.81	1321692.96
1717	453550.99	1321660.36
1719	453530.61	1321645.87
1720	453507.43	1321678.47
1718	453527.81	1321692.96

<b>Условный номер земельного участка 16:24:240303:2098:ЗУ929</b>		
<b>Площадь земельного участка 1000 м<sup>2</sup></b>		
Обозначение характерных точек границ	Координаты, м	
	X	Y
1	2	3
1719	453530.61	1321645.87
1721	453510.24	1321631.38
1722	453487.06	1321663.98
1720	453507.43	1321678.47
1719	453530.61	1321645.87

<b>Условный номер земельного участка 16:24:240303:2098:ЗУ930</b>		
<b>Площадь земельного участка 1000 м<sup>2</sup></b>		
Обозначение характерных точек границ	Координаты, м	
	X	Y
1	2	3
1721	453510.24	1321631.38
1723	453489.87	1321616.89
1724	453466.69	1321649.49
1722	453487.06	1321663.98
1721	453510.24	1321631.38

<b>Условный номер земельного участка 16:24:240303:2098:ЗУ931</b>		
<b>Площадь земельного участка 1000 м<sup>2</sup></b>		
Обозначение характерных точек границ	Координаты, м	
	X	Y
1	2	3
1723	453489.87	1321616.89
1725	453469.49	1321602.40

1726	453446.32	1321635.00
1724	453466.69	1321649.49
1723	453489.87	1321616.89

Условный номер земельного участка 16:24:240303:2098:ЗУ932

Площадь земельного участка 1000 м<sup>2</sup>

Обозначение характерных точек границ	Координаты, м	
	X	Y
1	2	3
1725	453469.49	1321602.40
1727	453449.12	1321587.91
1728	453425.94	1321620.51
1726	453446.32	1321635.00
1725	453469.49	1321602.40

Условный номер земельного участка 16:24:240303:2098:ЗУ933

Площадь земельного участка 1219 м<sup>2</sup>

Обозначение характерных точек границ	Координаты, м	
	X	Y
1	2	3
1727	453449.12	1321587.91
1729	453430.18	1321574.44
1730	453399.78	1321617.20
1731	453418.72	1321630.67
1728	453425.94	1321620.51
1727	453449.12	1321587.91

Условный номер земельного участка 16:24:240303:2098:ЗУ934

Площадь земельного участка 1219 м<sup>2</sup>

Обозначение характерных точек границ	Координаты, м	
	X	Y
1	2	3
1732	453382.02	1321604.57
1730	453399.78	1321617.20
1729	453430.18	1321574.44
1733	453410.07	1321560.14
1732	453382.02	1321604.57

Условный номер земельного участка 16:24:240303:2098:ЗУ935

Площадь земельного участка 1000 м<sup>2</sup>

Обозначение характерных точек границ	Координаты, м	
	X	Y
1	2	3
1713	453568.55	1321721.94
1716	453548.18	1321707.45
1734	453525.00	1321740.05
1735	453545.37	1321754.54
1713	453568.55	1321721.94

Условный номер земельного участка 16:24:240303:2098:ЗУ936

Площадь земельного участка 1000 м<sup>2</sup>

Обозначение характерных точек границ	Координаты, м	
	X	Y

1	2	3
1716	453548.18	1321707.45
1718	453527.81	1321692.96
1736	453504.63	1321725.56
1734	453525.00	1321740.05
1716	453548.18	1321707.45

Условный номер земельного участка 16:24:240303:2098:ЗУ937

Площадь земельного участка 1000 м<sup>2</sup>

Обозначение характерных точек границ	Координаты, м	
	X	Y
1	2	3
1736	453504.63	1321725.56
1718	453527.81	1321692.96
1720	453507.43	1321678.47
1737	453484.25	1321711.07
1736	453504.63	1321725.56

Условный номер земельного участка 16:24:240303:2098:ЗУ938

Площадь земельного участка 1000 м<sup>2</sup>

Обозначение характерных точек границ	Координаты, м	
	X	Y
1	2	3
1720	453507.43	1321678.47
1722	453487.06	1321663.98
1738	453463.88	1321696.58
1737	453484.25	1321711.07
1720	453507.43	1321678.47

Условный номер земельного участка 16:24:240303:2098:ЗУ939

Площадь земельного участка 1000 м<sup>2</sup>

Обозначение характерных точек границ	Координаты, м	
	X	Y
1	2	3
1722	453487.06	1321663.98
1724	453466.69	1321649.49
1739	453443.51	1321682.09
1738	453463.88	1321696.58
1722	453487.06	1321663.98

Условный номер земельного участка 16:24:240303:2098:ЗУ940

Площадь земельного участка 1000 м<sup>2</sup>

Обозначение характерных точек границ	Координаты, м	
	X	Y
1	2	3
1724	453466.69	1321649.49
1726	453446.32	1321635.00
1740	453423.14	1321667.60
1739	453443.51	1321682.09
1724	453466.69	1321649.49

Условный номер земельного участка 16:24:240303:2098:ЗУ941

Площадь земельного участка 1000 м<sup>2</sup>

Координаты, м	
---------------	--

Обозначение характерных точек границ	X	Y
1	2	3
1726	453446.32	1321635.00
1728	453425.94	1321620.51
1731	453418.72	1321630.67
1741	453402.76	1321653.11
1740	453423.14	1321667.60
1726	453446.32	1321635.00

Условный номер земельного участка 16:24:240303:2098:ЗУ942

Площадь земельного участка 1219 м<sup>2</sup>

Обозначение характерных точек границ	Координаты, м	
	X	Y
1	2	3
1741	453402.76	1321653.11
1731	453418.72	1321630.67
1730	453399.78	1321617.20
1732	453382.02	1321604.57
1742	453367.30	1321627.89
1741	453402.76	1321653.11

Условный номер земельного участка 16:24:240303:2098:ЗУ943

Площадь земельного участка 1424 м<sup>2</sup>

Обозначение характерных точек границ	Координаты, м	
	X	Y
1	2	3
1743	453917.53	1322076.71
1744	453936.86	1322049.53
1745	453977.29	1322078.29
1746	453946.55	1322097.46
1743	453917.53	1322076.71

Условный номер земельного участка 16:24:240303:2098:ЗУ944

Площадь земельного участка 1000 м<sup>2</sup>

Обозначение характерных точек границ	Координаты, м	
	X	Y
1	2	3
1744	453936.86	1322049.53
1747	453916.48	1322035.04
1748	453893.30	1322067.64
1749	453913.68	1322082.13
1743	453917.53	1322076.71
1744	453936.86	1322049.53

Условный номер земельного участка 16:24:240303:2098:ЗУ945

Площадь земельного участка 1000 м<sup>2</sup>

Обозначение характерных точек границ	Координаты, м	
	X	Y
1	2	3
1747	453916.48	1322035.04
1750	453896.11	1322020.55
1751	453872.93	1322053.15
1748	453893.30	1322067.64
1747	453916.48	1322035.04

Условный номер земельного участка 16:24:240303:2098:ЗУ946

Площадь земельного участка 1000 м<sup>2</sup>

Обозначение характерных точек границ	Координаты, м	
	X	Y
1	2	3
1750	453896.11	1322020.55
1752	453875.74	1322006.06
1753	453852.56	1322038.66
1751	453872.93	1322053.15
1750	453896.11	1322020.55

Условный номер земельного участка 16:24:240303:2098:ЗУ947

Площадь земельного участка 1000 м<sup>2</sup>

Обозначение характерных точек границ	Координаты, м	
	X	Y
1	2	3
1752	453875.74	1322006.06
1754	453855.37	1321991.58
1755	453832.19	1322024.17
1753	453852.56	1322038.66
1752	453875.74	1322006.06

Условный номер земельного участка 16:24:240303:2098:ЗУ948

Площадь земельного участка 1000 м<sup>2</sup>

Обозначение характерных точек границ	Координаты, м	
	X	Y
1	2	3
1755	453832.19	1322024.17
1754	453855.37	1321991.58
1756	453834.99	1321977.09
1757	453811.81	1322009.68
1755	453832.19	1322024.17

Условный номер земельного участка 16:24:240303:2098:ЗУ949

Площадь земельного участка 1000 м<sup>2</sup>

Обозначение характерных точек границ	Координаты, м	
	X	Y
1	2	3
1757	453811.81	1322009.68
1756	453834.99	1321977.09
1758	453814.62	1321962.60
1759	453791.44	1321995.20
1757	453811.81	1322009.68

Условный номер земельного участка 16:24:240303:2098:ЗУ950

Площадь земельного участка 1000 м<sup>2</sup>

Обозначение характерных точек границ	Координаты, м	
	X	Y
1	2	3
1759	453791.44	1321995.20
1758	453814.62	1321962.60
1760	453794.25	1321948.11
1761	453771.07	1321980.71

1759	453791.44	1321995.20
<b>Условный номер земельного участка 16:24:240303:2098:ЗУ951</b>		
<b>Площадь земельного участка 1000 м<sup>2</sup></b>		
Обозначение характерных точек границ	Координаты, м	
	X	Y
1	2	3
1761	453771.07	1321980.71
1760	453794.25	1321948.11
1762	453773.87	1321933.62
1763	453750.69	1321966.22
1761	453771.07	1321980.71

<b>Условный номер земельного участка 16:24:240303:2098:ЗУ952</b>		
<b>Площадь земельного участка 1097 м<sup>2</sup></b>		
Обозначение характерных точек границ	Координаты, м	
	X	Y
1	2	3
1764	453899.18	1322120.88
1765	453938.54	1322102.16
1746	453946.55	1322097.46
1743	453917.53	1322076.71
1749	453913.68	1322082.13
1766	453890.50	1322114.73
1764	453899.18	1322120.88

<b>Условный номер земельного участка 16:24:240303:2098:ЗУ953</b>		
<b>Площадь земельного участка 1000 м<sup>2</sup></b>		
Обозначение характерных точек границ	Координаты, м	
	X	Y
1	2	3
1766	453890.50	1322114.73
1749	453913.68	1322082.13
1748	453893.30	1322067.64
1767	453870.12	1322100.24
1766	453890.50	1322114.73

<b>Условный номер земельного участка 16:24:240303:2098:ЗУ954</b>		
<b>Площадь земельного участка 1000 м<sup>2</sup></b>		
Обозначение характерных точек границ	Координаты, м	
	X	Y
1	2	3
1767	453870.12	1322100.24
1748	453893.30	1322067.64
1751	453872.93	1322053.15
1768	453849.75	1322085.75
1767	453870.12	1322100.24

<b>Условный номер земельного участка 16:24:240303:2098:ЗУ955</b>		
<b>Площадь земельного участка 1000 м<sup>2</sup></b>		
Обозначение характерных точек границ	Координаты, м	
	X	Y
1	2	3
1768	453849.75	1322085.75

1751	453872.93	1322053.15
1753	453852.56	1322038.66
1769	453829.38	1322071.26
1768	453849.75	1322085.75

Условный номер земельного участка 16:24:240303:2098:ЗУ956

Площадь земельного участка 1000 м<sup>2</sup>

Обозначение характерных точек границ	Координаты, м	
	X	Y
1	2	3
1769	453829.38	1322071.26
1753	453852.56	1322038.66
1755	453832.19	1322024.17
1770	453809.01	1322056.77
1769	453829.38	1322071.26

Условный номер земельного участка 16:24:240303:2098:ЗУ957

Площадь земельного участка 1000 м<sup>2</sup>

Обозначение характерных точек границ	Координаты, м	
	X	Y
1	2	3
1770	453809.01	1322056.77
1755	453832.19	1322024.17
1757	453811.81	1322009.68
1771	453788.63	1322042.28
1770	453809.01	1322056.77

Условный номер земельного участка 16:24:240303:2098:ЗУ958

Площадь земельного участка 1000 м<sup>2</sup>

Обозначение характерных точек границ	Координаты, м	
	X	Y
1	2	3
1757	453811.81	1322009.68
1759	453791.44	1321995.20
1772	453768.26	1322027.79
1771	453788.63	1322042.28
1757	453811.81	1322009.68

Условный номер земельного участка 16:24:240303:2098:ЗУ959

Площадь земельного участка 1000 м<sup>2</sup>

Обозначение характерных точек границ	Координаты, м	
	X	Y
1	2	3
1759	453791.44	1321995.20
1761	453771.07	1321980.71
1773	453747.89	1322013.30
1772	453768.26	1322027.79
1759	453791.44	1321995.20

Условный номер земельного участка 16:24:240303:2098:ЗУ960

Площадь земельного участка 1000 м<sup>2</sup>

Обозначение характерных точек границ	Координаты, м	
	X	Y

1	2	3
1761	453771.07	1321980.71
1763	453750.69	1321966.22
1774	453727.51	1321998.81
1773	453747.89	1322013.30
1761	453771.07	1321980.71

Условный номер земельного участка 16:24:240303:2098:ЗУ961

Площадь земельного участка 1000 м<sup>2</sup>

Обозначение характерных точек границ	Координаты, м	
	X	Y
1	2	3
1775	453734.40	1321954.62
1776	453757.58	1321922.03
1777	453737.20	1321907.54
1778	453714.02	1321940.13
1775	453734.40	1321954.62

Условный номер земельного участка 16:24:240303:2098:ЗУ962

Площадь земельного участка 1000 м<sup>2</sup>

Обозначение характерных точек границ	Координаты, м	
	X	Y
1	2	3
1777	453737.20	1321907.54
1779	453716.83	1321893.05
1780	453693.65	1321925.65
1778	453714.02	1321940.13
1777	453737.20	1321907.54

Условный номер земельного участка 16:24:240303:2098:ЗУ963

Площадь земельного участка 1000 м<sup>2</sup>

Обозначение характерных точек границ	Координаты, м	
	X	Y
1	2	3
1780	453693.65	1321925.65
1779	453716.83	1321893.05
1781	453696.46	1321878.56
1782	453673.28	1321911.16
1780	453693.65	1321925.65

Условный номер земельного участка 16:24:240303:2098:ЗУ964

Площадь земельного участка 1000 м<sup>2</sup>

Обозначение характерных точек границ	Координаты, м	
	X	Y
1	2	3
1782	453673.28	1321911.16
1781	453696.46	1321878.56
1783	453676.08	1321864.07
1784	453652.90	1321896.67
1782	453673.28	1321911.16

Условный номер земельного участка 16:24:240303:2098:ЗУ965

Площадь земельного участка 1000 м<sup>2</sup>

Координаты, м	

Обозначение характерных точек границ	X	Y
1	2	3
1784	453652.90	1321896.67
1783	453676.08	1321864.07
1785	453655.71	1321849.58
1786	453632.53	1321882.18
1784	453652.90	1321896.67

Условный номер земельного участка 16:24:240303:2098:ЗУ966

Площадь земельного участка 1000 м<sup>2</sup>

Обозначение характерных точек границ	Координаты, м	
	X	Y
1	2	3
1786	453632.53	1321882.18
1785	453655.71	1321849.58
1787	453635.34	1321835.09
1788	453612.16	1321867.69
1786	453632.53	1321882.18

Условный номер земельного участка 16:24:240303:2098:ЗУ967

Площадь земельного участка 1000 м<sup>2</sup>

Обозначение характерных точек границ	Координаты, м	
	X	Y
1	2	3
1788	453612.16	1321867.69
1787	453635.34	1321835.09
1789	453614.97	1321820.60
1790	453591.79	1321853.20
1788	453612.16	1321867.69

Условный номер земельного участка 16:24:240303:2098:ЗУ968

Площадь земельного участка 1000 м<sup>2</sup>

Обозначение характерных точек границ	Координаты, м	
	X	Y
1	2	3
1789	453614.97	1321820.60
1791	453594.59	1321806.11
1792	453571.41	1321838.71
1790	453591.79	1321853.20
1789	453614.97	1321820.60

Условный номер земельного участка 16:24:240303:2098:ЗУ969

Площадь земельного участка 1000 м<sup>2</sup>

Обозначение характерных точек границ	Координаты, м	
	X	Y
1	2	3
1791	453594.59	1321806.11
1793	453574.22	1321791.62
1794	453551.04	1321824.22
1792	453571.41	1321838.71
1791	453594.59	1321806.11

Условный номер земельного участка 16:24:240303:2098:ЗУ970

Площадь земельного участка 1000 м<sup>2</sup>

Обозначение характерных точек границ	Координаты, м	
	X	Y
1	2	3
1793	453574.22	1321791.62
1795	453553.85	1321777.13
1796	453530.67	1321809.73
1794	453551.04	1321824.22
1793	453574.22	1321791.62

Условный номер земельного участка 16:24:240303:2098:ЗУ971

Площадь земельного участка 1000 м<sup>2</sup>

Обозначение характерных точек границ	Координаты, м	
	X	Y
1	2	3
1775	453734.40	1321954.62
1778	453714.02	1321940.13
1797	453690.84	1321972.73
1798	453711.22	1321987.22
1775	453734.40	1321954.62

Условный номер земельного участка 16:24:240303:2098:ЗУ972

Площадь земельного участка 1000 м<sup>2</sup>

Обозначение характерных точек границ	Координаты, м	
	X	Y
1	2	3
1778	453714.02	1321940.13
1780	453693.65	1321925.65
1799	453670.47	1321958.24
1797	453690.84	1321972.73
1778	453714.02	1321940.13

Условный номер земельного участка 16:24:240303:2098:ЗУ973

Площадь земельного участка 1000 м<sup>2</sup>

Обозначение характерных точек границ	Координаты, м	
	X	Y
1	2	3
1780	453693.65	1321925.65
1782	453673.28	1321911.16
1800	453650.10	1321943.75
1799	453670.47	1321958.24
1780	453693.65	1321925.65

Условный номер земельного участка 16:24:240303:2098:ЗУ974

Площадь земельного участка 1000 м<sup>2</sup>

Обозначение характерных точек границ	Координаты, м	
	X	Y
1	2	3
1800	453650.10	1321943.75
1782	453673.28	1321911.16
1784	453652.90	1321896.67
1801	453629.73	1321929.27
1800	453650.10	1321943.75

Условный номер земельного участка 16:24:240303:2098:ЗУ975

**Площадь земельного участка 1000 м<sup>2</sup>**

Обозначение характерных точек границ	Координаты, м	
	X	Y
1	2	3
1784	453652.90	1321896.67
1786	453632.53	1321882.18
1802	453609.35	1321914.78
1801	453629.73	1321929.27
1784	453652.90	1321896.67

**Условный номер земельного участка 16:24:240303:2098:ЗУ976**

**Площадь земельного участка 1000 м<sup>2</sup>**

Обозначение характерных точек границ	Координаты, м	
	X	Y
1	2	3
1802	453609.35	1321914.78
1786	453632.53	1321882.18
1788	453612.16	1321867.69
1803	453588.98	1321900.29
1802	453609.35	1321914.78

**Условный номер земельного участка 16:24:240303:2098:ЗУ977**

**Площадь земельного участка 1000 м<sup>2</sup>**

Обозначение характерных точек границ	Координаты, м	
	X	Y
1	2	3
1788	453612.16	1321867.69
1790	453591.79	1321853.20
1804	453568.61	1321885.80
1803	453588.98	1321900.29
1788	453612.16	1321867.69

**Условный номер земельного участка 16:24:240303:2098:ЗУ978**

**Площадь земельного участка 1000 м<sup>2</sup>**

Обозначение характерных точек границ	Координаты, м	
	X	Y
1	2	3
1790	453591.79	1321853.20
1792	453571.41	1321838.71
1805	453548.23	1321871.31
1804	453568.61	1321885.80
1790	453591.79	1321853.20

**Условный номер земельного участка 16:24:240303:2098:ЗУ979**

**Площадь земельного участка 1000 м<sup>2</sup>**

Обозначение характерных точек границ	Координаты, м	
	X	Y
1	2	3
1792	453571.41	1321838.71
1794	453551.04	1321824.22
1806	453527.86	1321856.82
1805	453548.23	1321871.31
1792	453571.41	1321838.71

Условный номер земельного участка 16:24:240303:2098:ЗУ980

Площадь земельного участка 1000 м<sup>2</sup>

Обозначение характерных точек границ	Координаты, м	
	X	Y
1	2	3
1794	453551.04	1321824.22
1796	453530.67	1321809.73
1807	453507.49	1321842.33
1806	453527.86	1321856.82
1794	453551.04	1321824.22

Условный номер земельного участка 16:24:240303:2098:ЗУ981

Площадь земельного участка 1000 м<sup>2</sup>

Обозначение характерных точек границ	Координаты, м	
	X	Y
1	2	3
1808	453537.55	1321765.54
1809	453517.18	1321751.05
1810	453494.00	1321783.65
1811	453514.37	1321798.14
1808	453537.55	1321765.54

Условный номер земельного участка 16:24:240303:2098:ЗУ982

Площадь земельного участка 1000 м<sup>2</sup>

Обозначение характерных точек границ	Координаты, м	
	X	Y
1	2	3
1809	453517.18	1321751.05
1812	453496.80	1321736.56
1813	453473.62	1321769.16
1810	453494.00	1321783.65
1809	453517.18	1321751.05

Условный номер земельного участка 16:24:240303:2098:ЗУ983

Площадь земельного участка 1000 м<sup>2</sup>

Обозначение характерных точек границ	Координаты, м	
	X	Y
1	2	3
1812	453496.80	1321736.56
1814	453476.43	1321722.07
1815	453453.25	1321754.67
1813	453473.62	1321769.16
1812	453496.80	1321736.56

Условный номер земельного участка 16:24:240303:2098:ЗУ984

Площадь земельного участка 1000 м<sup>2</sup>

Обозначение характерных точек границ	Координаты, м	
	X	Y
1	2	3
1815	453453.25	1321754.67
1814	453476.43	1321722.07
1816	453456.06	1321707.58
1817	453432.88	1321740.18

1815	453453.25	1321754.67
<b>Условный номер земельного участка 16:24:240303:2098:ЗУ985</b>		
<b>Площадь земельного участка 1000 м<sup>2</sup></b>		
Обозначение характерных точек границ	Координаты, м	
	X	Y
1	2	3
1816	453456.06	1321707.58
1818	453435.69	1321693.09
1819	453412.51	1321725.69
1817	453432.88	1321740.18
1816	453456.06	1321707.58

<b>Условный номер земельного участка 16:24:240303:2098:ЗУ986</b>		
<b>Площадь земельного участка 1000 м<sup>2</sup></b>		
Обозначение характерных точек границ	Координаты, м	
	X	Y
1	2	3
1818	453435.69	1321693.09
1820	453415.31	1321678.60
1821	453392.13	1321711.20
1819	453412.51	1321725.69
1818	453435.69	1321693.09

<b>Условный номер земельного участка 16:24:240303:2098:ЗУ987</b>		
<b>Площадь земельного участка 1000 м<sup>2</sup></b>		
Обозначение характерных точек границ	Координаты, м	
	X	Y
1	2	3
1820	453415.31	1321678.60
1822	453394.94	1321664.11
1823	453371.76	1321696.71
1821	453392.13	1321711.20
1820	453415.31	1321678.60

<b>Условный номер земельного участка 16:24:240303:2098:ЗУ988</b>		
<b>Площадь земельного участка 1096 м<sup>2</sup></b>		
Обозначение характерных точек границ	Координаты, м	
	X	Y
1	2	3
1822	453394.94	1321664.11
1824	453377.87	1321651.97
1825	453347.55	1321694.61
1826	453364.62	1321706.75
1823	453371.76	1321696.71
1822	453394.94	1321664.11

<b>Условный номер земельного участка 16:24:240303:2098:ЗУ989</b>		
<b>Площадь земельного участка 1097 м<sup>2</sup></b>		
Обозначение характерных точек границ	Координаты, м	
	X	Y
1	2	3
1827	453331.33	1321683.08
1825	453347.55	1321694.61

1824	453377.87	1321651.97
1828	453360.13	1321639.35
1829	453345.76	1321660.91
1830	453337.93	1321672.65
1831	453336.23	1321675.16
1827	453331.33	1321683.08

Условный номер земельного участка 16:24:240303:2098:ЗУ990

Площадь земельного участка 1000 м<sup>2</sup>

Обозначение характерных точек границ	Координаты, м	
	X	Y
1	2	3
1811	453514.37	1321798.14
1810	453494.00	1321783.65
1832	453470.82	1321816.25
1833	453491.19	1321830.74
1811	453514.37	1321798.14

Условный номер земельного участка 16:24:240303:2098:ЗУ991

Площадь земельного участка 1000 м<sup>2</sup>

Обозначение характерных точек границ	Координаты, м	
	X	Y
1	2	3
1810	453494.00	1321783.65
1813	453473.62	1321769.16
1834	453450.44	1321801.76
1832	453470.82	1321816.25
1810	453494.00	1321783.65

Условный номер земельного участка 16:24:240303:2098:ЗУ992

Площадь земельного участка 1000 м<sup>2</sup>

Обозначение характерных точек границ	Координаты, м	
	X	Y
1	2	3
1834	453450.44	1321801.76
1813	453473.62	1321769.16
1815	453453.25	1321754.67
1835	453430.07	1321787.27
1834	453450.44	1321801.76

Условный номер земельного участка 16:24:240303:2098:ЗУ993

Площадь земельного участка 1000 м<sup>2</sup>

Обозначение характерных точек границ	Координаты, м	
	X	Y
1	2	3
1835	453430.07	1321787.27
1815	453453.25	1321754.67
1817	453432.88	1321740.18
1836	453409.70	1321772.78
1835	453430.07	1321787.27

Условный номер земельного участка 16:24:240303:2098:ЗУ994

Площадь земельного участка 1000 м<sup>2</sup>

Координаты, м	
---------------	--

Обозначение характерных точек границ	Координаты, м	
	X	Y
1	2	3
1836	453409.70	1321772.78
1817	453432.88	1321740.18
1819	453412.51	1321725.69
1837	453389.33	1321758.29
1836	453409.70	1321772.78

Условный номер земельного участка 16:24:240303:2098:ЗУ995

Площадь земельного участка 1000 м<sup>2</sup>

Обозначение характерных точек границ	Координаты, м	
	X	Y
1	2	3
1819	453412.51	1321725.69
1821	453392.13	1321711.20
1838	453368.95	1321743.80
1837	453389.33	1321758.29
1819	453412.51	1321725.69

Условный номер земельного участка 16:24:240303:2098:ЗУ996

Площадь земельного участка 1000 м<sup>2</sup>

Обозначение характерных точек границ	Координаты, м	
	X	Y
1	2	3
1821	453392.13	1321711.20
1823	453371.76	1321696.71
1826	453364.62	1321706.75
1839	453348.58	1321729.31
1838	453368.95	1321743.80
1821	453392.13	1321711.20

Условный номер земельного участка 16:24:240303:2098:ЗУ997

Площадь земельного участка 1097 м<sup>2</sup>

Обозначение характерных точек границ	Координаты, м	
	X	Y
1	2	3
1839	453348.58	1321729.31
1826	453364.62	1321706.75
1825	453347.55	1321694.61
1827	453331.33	1321683.08
1840	453326.45	1321690.96
1841	453317.57	1321707.26
1839	453348.58	1321729.31

Условный номер земельного участка 16:24:240303:2098:ЗУ998

Площадь земельного участка 1182 м<sup>2</sup>

Обозначение характерных точек границ	Координаты, м	
	X	Y
1	2	3
1842	453838.02	1322137.93
1843	453873.93	1322129.48
1844	453883.32	1322126.08
1845	453844.64	1322098.68
1846	453823.88	1322127.87

1842	453838.02	1322137.93
<b>Условный номер земельного участка 16:24:240303:2098:ЗУ999</b>		
<b>Площадь земельного участка 1014 м<sup>2</sup></b>		
Обозначение характерных точек границ	Координаты, м	
	X	Y
1	2	3
1846	453823.88	1322127.87
1845	453844.64	1322098.68
1847	453821.56	1322082.27
1848	453800.80	1322111.46
1846	453823.88	1322127.87

<b>Условный номер земельного участка 16:24:240303:2098:ЗУ1000</b>		
<b>Площадь земельного участка 1000 м<sup>2</sup></b>		
Обозначение характерных точек границ	Координаты, м	
	X	Y
1	2	3
1849	453798.38	1322114.86
1847	453821.56	1322082.27
1850	453801.18	1322067.78
1851	453778.00	1322100.37
1849	453798.38	1322114.86

<b>Условный номер земельного участка 16:24:240303:2098:ЗУ1001</b>		
<b>Площадь земельного участка 1000 м<sup>2</sup></b>		
Обозначение характерных точек границ	Координаты, м	
	X	Y
1	2	3
1851	453778.00	1322100.37
1850	453801.18	1322067.78
1852	453780.81	1322053.29
1853	453757.63	1322085.89
1851	453778.00	1322100.37

<b>Условный номер земельного участка 16:24:240303:2098:ЗУ1002</b>		
<b>Площадь земельного участка 1000 м<sup>2</sup></b>		
Обозначение характерных точек границ	Координаты, м	
	X	Y
1	2	3
1853	453757.63	1322085.89
1852	453780.81	1322053.29
1854	453760.44	1322038.80
1855	453737.26	1322071.40
1853	453757.63	1322085.89

<b>Условный номер земельного участка 16:24:240303:2098:ЗУ1003</b>		
<b>Площадь земельного участка 1000 м<sup>2</sup></b>		
Обозначение характерных точек границ	Координаты, м	
	X	Y
1	2	3
1855	453737.26	1322071.40
1854	453760.44	1322038.80
1856	453740.06	1322024.31

1857	453716.88	1322056.91
1855	453737.26	1322071.40

**Условный номер земельного участка 16:24:240303:2098:ЗУ1004**

**Площадь земельного участка 1000 м<sup>2</sup>**

Обозначение характерных точек границ	Координаты, м	
	X	Y
1	2	3
1856	453740.06	1322024.31
1858	453719.69	1322009.82
1859	453696.51	1322042.42
1857	453716.88	1322056.91
1856	453740.06	1322024.31

**Условный номер земельного участка 16:24:240303:2098:ЗУ1005**

**Площадь земельного участка 1153 м<sup>2</sup>**

Обозначение характерных точек границ	Координаты, м	
	X	Y
1	2	3
1860	453780.50	1322151.24
1842	453838.02	1322137.93
1848	453800.80	1322111.46
1861	453775.20	1322147.46
1860	453780.50	1322151.24

**Условный номер земельного участка 16:24:240303:2098:ЗУ1006**

**Площадь земельного участка 1000 м<sup>2</sup>**

Обозначение характерных точек границ	Координаты, м	
	X	Y
1	2	3
1861	453775.20	1322147.46
1849	453798.38	1322114.86
1851	453778.00	1322100.37
1862	453754.82	1322132.97
1861	453775.20	1322147.46

**Условный номер земельного участка 16:24:240303:2098:ЗУ1007**

**Площадь земельного участка 1000 м<sup>2</sup>**

Обозначение характерных точек границ	Координаты, м	
	X	Y
1	2	3
1862	453754.82	1322132.97
1851	453778.00	1322100.37
1853	453757.63	1322085.89
1863	453734.45	1322118.48
1862	453754.82	1322132.97

**Условный номер земельного участка 16:24:240303:2098:ЗУ1008**

**Площадь земельного участка 1000 м<sup>2</sup>**

Обозначение характерных точек границ	Координаты, м	
	X	Y
1	2	3
1863	453734.45	1322118.48

1853	453757.63	1322085.89
1855	453737.26	1322071.40
1864	453714.08	1322103.99
1863	453734.45	1322118.48
<b>Условный номер земельного участка 16:24:240303:2098:ЗУ1009</b>		
<b>Площадь земельного участка 1000 м<sup>2</sup></b>		
<b>Обозначение характерных точек границ</b>	<b>Координаты, м</b>	
	<b>X</b>	<b>Y</b>
<b>1</b>	<b>2</b>	<b>3</b>
1864	453714.08	1322103.99
1855	453737.26	1322071.40
1857	453716.88	1322056.91
1865	453693.71	1322089.51
1864	453714.08	1322103.99
<b>Условный номер земельного участка 16:24:240303:2098:ЗУ1010</b>		
<b>Площадь земельного участка 1000 м<sup>2</sup></b>		
<b>Обозначение характерных точек границ</b>	<b>Координаты, м</b>	
	<b>X</b>	<b>Y</b>
<b>1</b>	<b>2</b>	<b>3</b>
1857	453716.88	1322056.91
1859	453696.51	1322042.42
1866	453673.33	1322075.02
1865	453693.71	1322089.51
1857	453716.88	1322056.91
<b>Условный номер земельного участка 16:24:240303:2098:ЗУ1011</b>		
<b>Площадь земельного участка 1000 м<sup>2</sup></b>		
<b>Обозначение характерных точек границ</b>	<b>Координаты, м</b>	
	<b>X</b>	<b>Y</b>
<b>1</b>	<b>2</b>	<b>3</b>
1867	453703.39	1321998.23
1868	453683.02	1321983.74
1869	453659.84	1322016.34
1870	453680.21	1322030.82
1867	453703.39	1321998.23
<b>Условный номер земельного участка 16:24:240303:2098:ЗУ1012</b>		
<b>Площадь земельного участка 1000 м<sup>2</sup></b>		
<b>Обозначение характерных точек границ</b>	<b>Координаты, м</b>	
	<b>X</b>	<b>Y</b>
<b>1</b>	<b>2</b>	<b>3</b>
1868	453683.02	1321983.74
1871	453662.65	1321969.25
1872	453639.47	1322001.85
1869	453659.84	1322016.34
1868	453683.02	1321983.74
<b>Условный номер земельного участка 16:24:240303:2098:ЗУ1013</b>		
<b>Площадь земельного участка 1000 м<sup>2</sup></b>		
<b>Обозначение характерных точек границ</b>	<b>Координаты, м</b>	
	<b>X</b>	<b>Y</b>
<b>1</b>	<b>2</b>	<b>3</b>

1872	453639.47	1322001.85
1871	453662.65	1321969.25
1873	453642.27	1321954.76
1874	453619.10	1321987.36
1872	453639.47	1322001.85

Условный номер земельного участка 16:24:240303:2098:ЗУ1014

Площадь земельного участка 1000 м<sup>2</sup>

Обозначение характерных точек границ	Координаты, м	
	X	Y
1	2	3
1873	453642.27	1321954.76
1875	453621.90	1321940.27
1876	453598.72	1321972.87
1874	453619.10	1321987.36
1873	453642.27	1321954.76

Условный номер земельного участка 16:24:240303:2098:ЗУ1015

Площадь земельного участка 1000 м<sup>2</sup>

Обозначение характерных точек границ	Координаты, м	
	X	Y
1	2	3
1875	453621.90	1321940.27
1877	453601.53	1321925.78
1878	453578.35	1321958.38
1876	453598.72	1321972.87
1875	453621.90	1321940.27

Условный номер земельного участка 16:24:240303:2098:ЗУ1016

Площадь земельного участка 1000 м<sup>2</sup>

Обозначение характерных точек границ	Координаты, м	
	X	Y
1	2	3
1878	453578.35	1321958.38
1877	453601.53	1321925.78
1879	453581.16	1321911.29
1880	453557.98	1321943.89
1878	453578.35	1321958.38

Условный номер земельного участка 16:24:240303:2098:ЗУ1017

Площадь земельного участка 1000 м<sup>2</sup>

Обозначение характерных точек границ	Координаты, м	
	X	Y
1	2	3
1879	453581.16	1321911.29
1881	453560.78	1321896.80
1882	453537.60	1321929.40
1880	453557.98	1321943.89
1879	453581.16	1321911.29

Условный номер земельного участка 16:24:240303:2098:ЗУ1018

Площадь земельного участка 1000 м<sup>2</sup>

Обозначение характерных точек границ	Координаты, м	
--------------------------------------	---------------	--

	X	Y
1	2	3
1881	453560.78	1321896.80
1883	453540.41	1321882.31
1884	453517.23	1321914.91
1882	453537.60	1321929.40
1881	453560.78	1321896.80

Условный номер земельного участка 16:24:240303:2098:ЗУ1019

Площадь земельного участка 1000 м<sup>2</sup>

Обозначение характерных точек границ	Координаты, м	
	X	Y
1	2	3
1884	453517.23	1321914.91
1883	453540.41	1321882.31
1885	453520.04	1321867.82
1886	453496.86	1321900.42
1884	453517.23	1321914.91

Условный номер земельного участка 16:24:240303:2098:ЗУ1020

Площадь земельного участка 1000 м<sup>2</sup>

Обозначение характерных точек границ	Координаты, м	
	X	Y
1	2	3
1885	453520.04	1321867.82
1887	453499.67	1321853.33
1888	453476.49	1321885.93
1886	453496.86	1321900.42
1885	453520.04	1321867.82

Условный номер земельного участка 16:24:240303:2098:ЗУ1021

Площадь земельного участка 1000 м<sup>2</sup>

Обозначение характерных точек границ	Координаты, м	
	X	Y
1	2	3
1870	453680.21	1322030.82
1869	453659.84	1322016.34
1889	453636.66	1322048.93
1890	453657.03	1322063.42
1870	453680.21	1322030.82

Условный номер земельного участка 16:24:240303:2098:ЗУ1022

Площадь земельного участка 1000 м<sup>2</sup>

Обозначение характерных точек границ	Координаты, м	
	X	Y
1	2	3
1869	453659.84	1322016.34
1872	453639.47	1322001.85
1891	453616.29	1322034.44
1889	453636.66	1322048.93
1869	453659.84	1322016.34

Условный номер земельного участка 16:24:240303:2098:ЗУ1023

Площадь земельного участка 1000 м<sup>2</sup>

Координаты, м		
---------------	--	--

Обозначение характерных точек границ	X	Y
	2	3
1872	453639.47	1322001.85
1874	453619.10	1321987.36
1892	453595.92	1322019.96
1891	453616.29	1322034.44
1872	453639.47	1322001.85

Условный номер земельного участка 16:24:240303:2098:ЗУ1024

Площадь земельного участка 1000 м<sup>2</sup>

Обозначение характерных точек границ	Координаты, м	
	X	Y
1	2	3
1874	453619.10	1321987.36
1876	453598.72	1321972.87
1893	453575.54	1322005.47
1892	453595.92	1322019.96
1874	453619.10	1321987.36

Условный номер земельного участка 16:24:240303:2098:ЗУ1025

Площадь земельного участка 1000 м<sup>2</sup>

Обозначение характерных точек границ	Координаты, м	
	X	Y
1	2	3
1876	453598.72	1321972.87
1878	453578.35	1321958.38
1894	453555.17	1321990.98
1893	453575.54	1322005.47
1876	453598.72	1321972.87

Условный номер земельного участка 16:24:240303:2098:ЗУ1026

Площадь земельного участка 1000 м<sup>2</sup>

Обозначение характерных точек границ	Координаты, м	
	X	Y
1	2	3
1878	453578.35	1321958.38
1880	453557.98	1321943.89
1895	453534.80	1321976.49
1894	453555.17	1321990.98
1878	453578.35	1321958.38

Условный номер земельного участка 16:24:240303:2098:ЗУ1027

Площадь земельного участка 1000 м<sup>2</sup>

Обозначение характерных точек границ	Координаты, м	
	X	Y
1	2	3
1880	453557.98	1321943.89
1882	453537.60	1321929.40
1896	453514.42	1321962.00
1895	453534.80	1321976.49
1880	453557.98	1321943.89

Условный номер земельного участка 16:24:240303:2098:ЗУ1028

Площадь земельного участка 1000 м<sup>2</sup>

Обозначение характерных точек границ	Координаты, м	
	X	Y
1	2	3
1882	453537.60	1321929.40
1884	453517.23	1321914.91
1897	453494.05	1321947.51
1896	453514.42	1321962.00
1882	453537.60	1321929.40

Условный номер земельного участка 16:24:240303:2098:ЗУ1029

Площадь земельного участка 1000 м<sup>2</sup>

Обозначение характерных точек границ	Координаты, м	
	X	Y
1	2	3
1897	453494.05	1321947.51
1884	453517.23	1321914.91
1886	453496.86	1321900.42
1898	453473.68	1321933.02
1897	453494.05	1321947.51

Условный номер земельного участка 16:24:240303:2098:ЗУ1030

Площадь земельного участка 1000 м<sup>2</sup>

Обозначение характерных точек границ	Координаты, м	
	X	Y
1	2	3
1886	453496.86	1321900.42
1888	453476.49	1321885.93
1899	453453.31	1321918.53
1898	453473.68	1321933.02
1886	453496.86	1321900.42

Условный номер земельного участка 16:24:240303:2098:ЗУ1031

Площадь земельного участка 1000 м<sup>2</sup>

Обозначение характерных точек границ	Координаты, м	
	X	Y
1	2	3
1900	453483.37	1321841.74
1901	453462.99	1321827.25
1902	453439.81	1321859.85
1903	453460.19	1321874.34
1900	453483.37	1321841.74

Условный номер земельного участка 16:24:240303:2098:ЗУ1032

Площадь земельного участка 1000 м<sup>2</sup>

Обозначение характерных точек границ	Координаты, м	
	X	Y
1	2	3
1901	453462.99	1321827.25
1904	453442.62	1321812.76
1905	453419.44	1321845.36
1902	453439.81	1321859.85
1901	453462.99	1321827.25

Условный номер земельного участка 16:24:240303:2098:ЗУ1033

Площадь земельного участка 1000 м<sup>2</sup>

Обозначение характерных точек границ	Координаты, м	
	X	Y
1	2	3
1904	453442.62	1321812.76
1906	453422.25	1321798.27
1907	453399.07	1321830.87
1905	453419.44	1321845.36
1904	453442.62	1321812.76

Условный номер земельного участка 16:24:240303:2098:ЗУ1034

Площадь земельного участка 1000 м<sup>2</sup>

Обозначение характерных точек границ	Координаты, м	
	X	Y
1	2	3
1907	453399.07	1321830.87
1906	453422.25	1321798.27
1908	453401.88	1321783.78
1909	453378.70	1321816.38
1907	453399.07	1321830.87

Условный номер земельного участка 16:24:240303:2098:ЗУ1035

Площадь земельного участка 1000 м<sup>2</sup>

Обозначение характерных точек границ	Координаты, м	
	X	Y
1	2	3
1908	453401.88	1321783.78
1910	453381.50	1321769.29
1911	453358.32	1321801.89
1909	453378.70	1321816.38
1908	453401.88	1321783.78

Условный номер земельного участка 16:24:240303:2098:ЗУ1036

Площадь земельного участка 1000 м<sup>2</sup>

Обозначение характерных точек границ	Координаты, м	
	X	Y
1	2	3
1910	453381.50	1321769.29
1912	453361.13	1321754.80
1913	453337.95	1321787.40
1911	453358.32	1321801.89
1910	453381.50	1321769.29

Условный номер земельного участка 16:24:240303:2098:ЗУ1037

Площадь земельного участка 1000 м<sup>2</sup>

Обозначение характерных точек границ	Координаты, м	
	X	Y
1	2	3
1912	453361.13	1321754.80
1914	453340.76	1321740.31
1915	453317.58	1321772.91
1913	453337.95	1321787.40
1912	453361.13	1321754.80

Условный номер земельного участка 16:24:240303:2098:ЗУ1038

Площадь земельного участка 1083 м<sup>2</sup>

Обозначение характерных точек границ	Координаты, м	
	X	Y
1	2	3
1914	453340.76	1321740.31
1916	453311.38	1321719.42
1917	453305.19	1321732.72
1918	453298.25	1321750.84
1919	453321.51	1321767.38
1914	453340.76	1321740.31

Условный номер земельного участка 16:24:240303:2098:ЗУ1039

Площадь земельного участка 1000 м<sup>2</sup>

Обозначение характерных точек границ	Координаты, м	
	X	Y
1	2	3
1903	453460.19	1321874.34
1902	453439.81	1321859.85
1920	453416.63	1321892.45
1921	453437.01	1321906.94
1903	453460.19	1321874.34

Условный номер земельного участка 16:24:240303:2098:ЗУ1040

Площадь земельного участка 1000 м<sup>2</sup>

Обозначение характерных точек границ	Координаты, м	
	X	Y
1	2	3
1902	453439.81	1321859.85
1905	453419.44	1321845.36
1922	453396.26	1321877.96
1920	453416.63	1321892.45
1902	453439.81	1321859.85

Условный номер земельного участка 16:24:240303:2098:ЗУ1041

Площадь земельного участка 1000 м<sup>2</sup>

Обозначение характерных точек границ	Координаты, м	
	X	Y
1	2	3
1905	453419.44	1321845.36
1907	453399.07	1321830.87
1923	453375.89	1321863.47
1922	453396.26	1321877.96
1905	453419.44	1321845.36

Условный номер земельного участка 16:24:240303:2098:ЗУ1042

Площадь земельного участка 1000 м<sup>2</sup>

Обозначение характерных точек границ	Координаты, м	
	X	Y
1	2	3
1907	453399.07	1321830.87
1909	453378.70	1321816.38
1924	453355.52	1321848.98

1923	453375.89	1321863.47
1907	453399.07	1321830.87
<b>Условный номер земельного участка 16:24:240303:2098:ЗУ1043</b>		
<b>Площадь земельного участка 1000 м<sup>2</sup></b>		
Обозначение характерных точек границ	Координаты, м	
	X	Y
1	2	3
1909	453378.70	1321816.38
1911	453358.32	1321801.89
1925	453335.14	1321834.49
1924	453355.52	1321848.98
1909	453378.70	1321816.38

<b>Условный номер земельного участка 16:24:240303:2098:ЗУ1044</b>		
<b>Площадь земельного участка 1000 м<sup>2</sup></b>		
Обозначение характерных точек границ	Координаты, м	
	X	Y
1	2	3
1911	453358.32	1321801.89
1913	453337.95	1321787.40
1926	453314.77	1321820.00
1925	453335.14	1321834.49
1911	453358.32	1321801.89

<b>Условный номер земельного участка 16:24:240303:2098:ЗУ1045</b>		
<b>Площадь земельного участка 1000 м<sup>2</sup></b>		
Обозначение характерных точек границ	Координаты, м	
	X	Y
1	2	3
1913	453337.95	1321787.40
1915	453317.58	1321772.91
1927	453294.40	1321805.51
1926	453314.77	1321820.00
1913	453337.95	1321787.40

<b>Условный номер земельного участка 16:24:240303:2098:ЗУ1046</b>		
<b>Площадь земельного участка 1005 м<sup>2</sup></b>		
Обозначение характерных точек границ	Координаты, м	
	X	Y
1	2	3
1919	453321.51	1321767.38
1918	453298.25	1321750.84
1928	453292.42	1321767.17
1929	453283.06	1321797.45
1927	453294.40	1321805.51
1919	453321.51	1321767.38

<b>Условный номер земельного участка 16:24:240303:2098:ЗУ1047</b>		
<b>Площадь земельного участка 1093 м<sup>2</sup></b>		
Обозначение характерных точек границ	Координаты, м	
	X	Y
1	2	3
1930	453763.28	1322155.55

1931	453726.63	1322129.49
1932	453703.45	1322162.09
1933	453711.32	1322167.69
1930	453763.28	1322155.55

Условный номер земельного участка 16:24:240303:2098:ЗУ1048

Площадь земельного участка 1000 м<sup>2</sup>

Обозначение характерных точек границ	Координаты, м	
	X	Y
1	2	3
1931	453726.63	1322129.49
1934	453706.25	1322115.00
1935	453683.08	1322147.60
1932	453703.45	1322162.09
1931	453726.63	1322129.49

Условный номер земельного участка 16:24:240303:2098:ЗУ1049

Площадь земельного участка 1000 м<sup>2</sup>

Обозначение характерных точек границ	Координаты, м	
	X	Y
1	2	3
1934	453706.25	1322115.00
1936	453685.88	1322100.51
1937	453662.70	1322133.11
1935	453683.08	1322147.60
1934	453706.25	1322115.00

Условный номер земельного участка 16:24:240303:2098:ЗУ1050

Площадь земельного участка 1000 м<sup>2</sup>

Обозначение характерных точек границ	Координаты, м	
	X	Y
1	2	3
1936	453685.88	1322100.51
1938	453665.51	1322086.02
1939	453642.33	1322118.62
1937	453662.70	1322133.11
1936	453685.88	1322100.51

Условный номер земельного участка 16:24:240303:2098:ЗУ1051

Площадь земельного участка 1680 м<sup>2</sup>

Обозначение характерных точек границ	Координаты, м	
	X	Y
1	2	3
1933	453711.32	1322167.69
1937	453662.70	1322133.11
1940	453639.52	1322165.71
1941	453657.85	1322178.74
1942	453660.14	1322179.64
1933	453711.32	1322167.69

Условный номер земельного участка 16:24:240303:2098:ЗУ1052

Площадь земельного участка 1000 м<sup>2</sup>

Обозначение характерных точек границ	Координаты, м	
--------------------------------------	---------------	--

	X	Y
1	2	3
1937	453662.70	1322133.11
1939	453642.33	1322118.62
1943	453619.15	1322151.22
1940	453639.52	1322165.71
1937	453662.70	1322133.11

Условный номер земельного участка 16:24:240303:2098:ЗУ1053

Площадь земельного участка 1000 м<sup>2</sup>

Обозначение характерных точек границ	Координаты, м	
	X	Y
1	2	3
1944	453649.21	1322074.43
1945	453628.84	1322059.94
1946	453605.66	1322092.54
1947	453626.03	1322107.03
1944	453649.21	1322074.43

Условный номер земельного участка 16:24:240303:2098:ЗУ1054

Площадь земельного участка 1000 м<sup>2</sup>

Обозначение характерных точек границ	Координаты, м	
	X	Y
1	2	3
1945	453628.84	1322059.94
1948	453608.47	1322045.45
1949	453585.29	1322078.05
1946	453605.66	1322092.54
1945	453628.84	1322059.94

Условный номер земельного участка 16:24:240303:2098:ЗУ1055

Площадь земельного участка 1000 м<sup>2</sup>

Обозначение характерных точек границ	Координаты, м	
	X	Y
1	2	3
1948	453608.47	1322045.45
1950	453588.09	1322030.96
1951	453564.91	1322063.56
1949	453585.29	1322078.05
1948	453608.47	1322045.45

Условный номер земельного участка 16:24:240303:2098:ЗУ1056

Площадь земельного участка 1000 м<sup>2</sup>

Обозначение характерных точек границ	Координаты, м	
	X	Y
1	2	3
1950	453588.09	1322030.96
1952	453567.72	1322016.47
1953	453544.54	1322049.07
1951	453564.91	1322063.56
1950	453588.09	1322030.96

Условный номер земельного участка 16:24:240303:2098:ЗУ1057

Площадь земельного участка 1000 м<sup>2</sup>

Координаты, м		
---------------	--	--

Обозначение характерных точек границ	X	Y
	1	2
1952	453567.72	1322016.47
1954	453547.35	1322001.98
1955	453524.17	1322034.58
1953	453544.54	1322049.07
1952	453567.72	1322016.47

Условный номер земельного участка 16:24:240303:2098:ЗУ1058

Площадь земельного участка 1000 м<sup>2</sup>

Обозначение характерных точек границ	Координаты, м	
	X	Y
1	2	3
1954	453547.35	1322001.98
1956	453526.97	1321987.49
1957	453503.79	1322020.09
1955	453524.17	1322034.58
1954	453547.35	1322001.98

Условный номер земельного участка 16:24:240303:2098:ЗУ1059

Площадь земельного участка 1000 м<sup>2</sup>

Обозначение характерных точек границ	Координаты, м	
	X	Y
1	2	3
1956	453526.97	1321987.49
1958	453506.60	1321973.00
1959	453483.42	1322005.60
1957	453503.79	1322020.09
1956	453526.97	1321987.49

Условный номер земельного участка 16:24:240303:2098:ЗУ1060

Площадь земельного участка 1000 м<sup>2</sup>

Обозначение характерных точек границ	Координаты, м	
	X	Y
1	2	3
1959	453483.42	1322005.60
1958	453506.60	1321973.00
1960	453486.23	1321958.51
1961	453463.05	1321991.11
1959	453483.42	1322005.60

Условный номер земельного участка 16:24:240303:2098:ЗУ1061

Площадь земельного участка 1000 м<sup>2</sup>

Обозначение характерных точек границ	Координаты, м	
	X	Y
1	2	3
1960	453486.23	1321958.51
1962	453465.86	1321944.02
1963	453442.68	1321976.62
1961	453463.05	1321991.11
1960	453486.23	1321958.51

Условный номер земельного участка 16:24:240303:2098:ЗУ1062

Площадь земельного участка 1000 м<sup>2</sup>

Обозначение характерных точек границ	Координаты, м	
	X	Y
1	2	3
1962	453465.86	1321944.02
1964	453445.48	1321929.53
1965	453422.30	1321962.13
1963	453442.68	1321976.62
1962	453465.86	1321944.02

Условный номер земельного участка 16:24:240303:2098:ЗУ1063

Площадь земельного участка 1000 м<sup>2</sup>

Обозначение характерных точек границ	Координаты, м	
	X	Y
1	2	3
1947	453626.03	1322107.03
1946	453605.66	1322092.54
1966	453582.48	1322125.13
1967	453602.85	1322139.62
1947	453626.03	1322107.03

Условный номер земельного участка 16:24:240303:2098:ЗУ1064

Площадь земельного участка 1000 м<sup>2</sup>

Обозначение характерных точек границ	Координаты, м	
	X	Y
1	2	3
1946	453605.66	1322092.54
1949	453585.29	1322078.05
1968	453562.11	1322110.65
1966	453582.48	1322125.13
1946	453605.66	1322092.54

Условный номер земельного участка 16:24:240303:2098:ЗУ1065

Площадь земельного участка 1000 м<sup>2</sup>

Обозначение характерных точек границ	Координаты, м	
	X	Y
1	2	3
1949	453585.29	1322078.05
1951	453564.91	1322063.56
1969	453541.73	1322096.16
1968	453562.11	1322110.65
1949	453585.29	1322078.05

Условный номер земельного участка 16:24:240303:2098:ЗУ1066

Площадь земельного участка 1000 м<sup>2</sup>

Обозначение характерных точек границ	Координаты, м	
	X	Y
1	2	3
1951	453564.91	1322063.56
1953	453544.54	1322049.07
1970	453521.36	1322081.67
1969	453541.73	1322096.16
1951	453564.91	1322063.56

Условный номер земельного участка 16:24:240303:2098:ЗУ1067

Площадь земельного участка 1000 м<sup>2</sup>

Обозначение характерных точек границ	Координаты, м	
	X	Y
1	2	3
1953	453544.54	1322049.07
1955	453524.17	1322034.58
1971	453500.99	1322067.18
1970	453521.36	1322081.67
1953	453544.54	1322049.07

Условный номер земельного участка 16:24:240303:2098:ЗУ1068

Площадь земельного участка 1000 м<sup>2</sup>

Обозначение характерных точек границ	Координаты, м	
	X	Y
1	2	3
1955	453524.17	1322034.58
1957	453503.79	1322020.09
1972	453480.61	1322052.69
1971	453500.99	1322067.18
1955	453524.17	1322034.58

Условный номер земельного участка 16:24:240303:2098:ЗУ1069

Площадь земельного участка 1000 м<sup>2</sup>

Обозначение характерных точек границ	Координаты, м	
	X	Y
1	2	3
1957	453503.79	1322020.09
1959	453483.42	1322005.60
1973	453460.24	1322038.20
1972	453480.61	1322052.69
1957	453503.79	1322020.09

Условный номер земельного участка 16:24:240303:2098:ЗУ1070

Площадь земельного участка 1000 м<sup>2</sup>

Обозначение характерных точек границ	Координаты, м	
	X	Y
1	2	3
1973	453460.24	1322038.20
1959	453483.42	1322005.60
1961	453463.05	1321991.11
1974	453439.87	1322023.71
1973	453460.24	1322038.20

Условный номер земельного участка 16:24:240303:2098:ЗУ1071

Площадь земельного участка 1000 м<sup>2</sup>

Обозначение характерных точек границ	Координаты, м	
	X	Y
1	2	3
1961	453463.05	1321991.11
1963	453442.68	1321976.62
1975	453419.50	1322009.22
1974	453439.87	1322023.71
1961	453463.05	1321991.11

Условный номер земельного участка 16:24:240303:2098:ЗУ1072

Площадь земельного участка 1000 м<sup>2</sup>

Обозначение характерных точек границ	Координаты, м	
	X	Y
1	2	3
1963	453442.68	1321976.62
1965	453422.30	1321962.13
1976	453399.12	1321994.73
1975	453419.50	1322009.22
1963	453442.68	1321976.62

Условный номер земельного участка 16:24:240303:2098:ЗУ1073

Площадь земельного участка 1000 м<sup>2</sup>

Обозначение характерных точек границ	Координаты, м	
	X	Y
1	2	3
1977	453406.00	1321950.54
1978	453429.18	1321917.94
1979	453408.81	1321903.45
1980	453385.63	1321936.05
1977	453406.00	1321950.54

Условный номер земельного участка 16:24:240303:2098:ЗУ1074

Площадь земельного участка 1000 м<sup>2</sup>

Обозначение характерных точек границ	Координаты, м	
	X	Y
1	2	3
1979	453408.81	1321903.45
1981	453388.44	1321888.96
1982	453365.26	1321921.56
1980	453385.63	1321936.05
1979	453408.81	1321903.45

Условный номер земельного участка 16:24:240303:2098:ЗУ1075

Площадь земельного участка 1000 м<sup>2</sup>

Обозначение характерных точек границ	Координаты, м	
	X	Y
1	2	3
1981	453388.44	1321888.96
1983	453368.07	1321874.47
1984	453344.89	1321907.07
1985	453358.28	1321916.59
1982	453365.26	1321921.56
1981	453388.44	1321888.96

Условный номер земельного участка 16:24:240303:2098:ЗУ1076

Площадь земельного участка 1000 м<sup>2</sup>

Обозначение характерных точек границ	Координаты, м	
	X	Y
1	2	3
1983	453368.07	1321874.47
1986	453347.69	1321859.98
1987	453324.51	1321892.58

1984	453344.89	1321907.07
1983	453368.07	1321874.47

Условный номер земельного участка 16:24:240303:2098:ЗУ1077

Площадь земельного участка 996 м<sup>2</sup>

Обозначение характерных точек границ	Координаты, м	
	X	Y
1	2	3
1986	453347.69	1321859.98
1988	453327.32	1321845.49
1989	453305.23	1321876.56
1990	453307.25	1321880.30
1987	453324.51	1321892.58
1986	453347.69	1321859.98

Условный номер земельного участка 16:24:240303:2098:ЗУ1078

Площадь земельного участка 1289 м<sup>2</sup>

Обозначение характерных точек границ	Координаты, м	
	X	Y
1	2	3
1988	453327.32	1321845.49
1991	453281.23	1321812.71
1992	453280.98	1321816.47
1993	453283.82	1321830.40
1994	453288.44	1321847.27
1989	453305.23	1321876.56
1988	453327.32	1321845.49

Условный номер земельного участка 16:24:240303:2098:ЗУ1079

Площадь земельного участка 997 м<sup>2</sup>

Обозначение характерных точек границ	Координаты, м	
	X	Y
1	2	3
1995	453382.82	1321983.14
1977	453406.00	1321950.54
1980	453385.63	1321936.05
1996	453363.36	1321967.38
1997	453364.98	1321970.45
1995	453382.82	1321983.14

Условный номер земельного участка 16:24:240303:2098:ЗУ1080

Площадь земельного участка 1004 м<sup>2</sup>

Обозначение характерных точек границ	Координаты, м	
	X	Y
1	2	3
1985	453358.28	1321916.59
1982	453365.26	1321921.56
1980	453385.63	1321936.05
1996	453363.36	1321967.38
1998	453345.90	1321934.00
1985	453358.28	1321916.59

Условный номер земельного участка 16:24:240303:2098:ЗУ1081

Площадь земельного участка 1020 м<sup>2</sup>

Координаты, м	
---------------	--

Обозначение характерных точек границ	Координаты, м	
	X	Y
1	2	3
1985	453358.28	1321916.59
1984	453344.89	1321907.07
1987	453324.51	1321892.58
1990	453307.25	1321880.30
1999	453313.55	1321891.93
2000	453317.23	1321902.20
2001	453337.01	1321938.58
1998	453345.90	1321934.00
1985	453358.28	1321916.59

Условный номер земельного участка 16:24:240303:2098:ЗУ1082

Площадь земельного участка 1064 м<sup>2</sup>

Обозначение характерных точек границ	Координаты, м	
	X	Y
1	2	3
2002	453529.75	1322104.20
2003	453595.03	1322150.63
2004	453593.11	1322153.33
2005	453516.27	1322123.16
2002	453529.75	1322104.20

Условный номер земельного участка 16:24:240303:2098:ЗУ1083

Площадь земельного участка 1018 м<sup>2</sup>

Обозначение характерных точек границ	Координаты, м	
	X	Y
1	2	3
2006	453500.76	1322083.58
2002	453529.75	1322104.20
2005	453516.27	1322123.16
2007	453493.05	1322114.05
2008	453478.78	1322114.49
2006	453500.76	1322083.58

Условный номер земельного участка 16:24:240303:2098:ЗУ1084

Площадь земельного участка 1036 м<sup>2</sup>

Обозначение характерных точек границ	Координаты, м	
	X	Y
1	2	3
2009	453482.39	1322070.51
2006	453500.76	1322083.58
2008	453478.78	1322114.49
2010	453468.26	1322115.68
2011	453462.70	1322115.25
2012	453453.00	1322111.84
2009	453482.39	1322070.51

Условный номер земельного участка 16:24:240303:2098:ЗУ1085

Площадь земельного участка 1071 м<sup>2</sup>

Обозначение характерных точек границ	Координаты, м	
	X	Y
1	2	3
2013	453466.09	1322058.92

2009	453482.39	1322070.51
2012	453453.00	1322111.84
2014	453435.80	1322105.80
2015	453433.95	1322104.12
2013	453466.09	1322058.92

Условный номер земельного участка 16:24:240303:2098:ЗУ1086

Площадь земельного участка 1086 м<sup>2</sup>

Обозначение характерных точек границ	Координаты, м	
	X	Y
1	2	3
2016	453419.01	1322090.61
2017	453449.79	1322047.33
2013	453466.09	1322058.92
2015	453433.95	1322104.12
2016	453419.01	1322090.61

Условный номер земельного участка 16:24:240303:2098:ЗУ1087

Площадь земельного участка 1000 м<sup>2</sup>

Обозначение характерных точек границ	Координаты, м	
	X	Y
1	2	3
2018	453433.34	1322035.63
2017	453449.79	1322047.33
2016	453419.01	1322090.61
2019	453414.80	1322086.80
2020	453407.78	1322071.58
2018	453433.34	1322035.63

Условный номер земельного участка 16:24:240303:2098:ЗУ1088

Площадь земельного участка 1009 м<sup>2</sup>

Обозначение характерных точек границ	Координаты, м	
	X	Y
1	2	3
2021	453410.57	1322019.43
2018	453433.34	1322035.63
2020	453407.78	1322071.58
2022	453394.28	1322042.33
2021	453410.57	1322019.43

Условный номер земельного участка 16:24:240303:2098:ЗУ1089

Площадь земельного участка 1002 м<sup>2</sup>

Обозначение характерных точек границ	Координаты, м	
	X	Y
1	2	3
2023	453361.13	1321984.27
2021	453410.57	1322019.43
2022	453394.28	1322042.33
2024	453393.90	1322041.51
2025	453382.79	1322033.07
2026	453368.75	1321998.92
2023	453361.13	1321984.27

Условный номер земельного участка 16:24:240303:2098:ЗУ1090

Площадь земельного участка 1079 м<sup>2</sup>

Обозначение характерных точек границ	Координаты, м	
	X	Y
1	2	3
1230	453657.07	1321252.32
1229	453672.37	1321230.80
2027	453655.98	1321219.15
2028	453639.09	1321207.14
2029	453637.34	1321209.63
2030	453623.74	1321228.62
1230	453657.07	1321252.32

Условный номер земельного участка 16:24:240303:2098:ЗУ1091

Площадь земельного участка 1078 м<sup>2</sup>

Обозначение характерных точек границ	Координаты, м	
	X	Y
1	2	3
1219	453703.43	1321187.12
2031	453687.04	1321175.46
2027	453655.98	1321219.15
1229	453672.37	1321230.80
1220	453680.25	1321219.72
1219	453703.43	1321187.12

Условный номер земельного участка 16:24:240303:2098:ЗУ1092

Площадь земельного участка 1078 м<sup>2</sup>

Обозначение характерных точек границ	Координаты, м	
	X	Y
1	2	3
2028	453639.09	1321207.14
2027	453655.98	1321219.15
2031	453687.04	1321175.46
2032	453671.32	1321164.29
2033	453660.95	1321178.33
2034	453654.88	1321185.90
2035	453648.12	1321194.31
2036	453646.92	1321196.02
2028	453639.09	1321207.14

# ООО «ЦИИК «Основа»

**Договор:** №53ф-23/03 от 23.03.2021 г.

**Объект:** Проект планировки и межевания территории поселка коттеджного типа "Новые Сокуры. 4 очередь" Лаишевского муниципального района

**Стадия:** П

Том 2

## ПРОЕКТ ПЛАНИРОВКИ И МЕЖЕВАНИЯ

Материалы по обоснованию проекта

планировки территории

Директор



И.Р. Гильманов

Казань-2023 г

## 2.1. Пояснительная записка

### 2.1.1 Обоснование определения границ зон планируемого размещения объектов капитального строительства.

На проектируемой территории и прилегающих к ней участках объектов историко-культурного наследия нет. По границе проектируемой территории проходит зона особо охраняемых природных территорий (ООПТ).

Земельный участок находится за пределами водоохранной зоны поверхностных водных объектов и соответствует санитарно-эпидемиологическим требованиям, правилам и нормативам СанПиН 2.1.2.2645-10 «Санитарно-эпидемиологические требования к условиям проживания в жилых зданиях и помещениях».

Функциональное использование территории в период подготовки проекта планировки ограничено прохождением по участку инженерных сетей и коммуникаций.

По участку проходят охранные зоны сети связи, линии лэп 10кВ.

Проектом осуществляется формирование застройки поселения территории в соответствии с Градостроительным планом Сокуровского сельского поселения и видами разрешенного использования, установленными Региональными нормативами градостроительного проектирования Республики Татарстан для функциональных зон в границах проекта планировки.

Согласовано	

Взам. инв. №	
--------------	--

Подпись и дата	
----------------	--

Инв. № подл.	
--------------	--

					08/2023-ПЗ		
Изм.	Лист	№ докум.	Подпись	Дата			
ГИП		Гильманов			Проект планировки и межевания территории поселка коттеджного типа «Новые Сокуры. 4 очередь» Лаишевского муниципального района		
Н. Контр.		Дмитриева			Стадия	Лист	Листов
						15	
					ООО «ЦИИК «Основа»		

**2.1.2. Обоснование соответствия планируемых параметров, местоположения и назначения объектов регионального значения, объектов местного значения нормативам градостроительного проектирования и требованиям градостроительных регламентов.**

Проектом планировки предусматривается обеспечение населения объектами общественного, социального назначения и обслуживания. Их планируется разместить в пределах нормативных радиусов пешеходной и транспортной доступности.

Обеспеченность объектами повседневного обслуживания населения предусматривает размещение их на въезде в поселок – магазин продовольственных и хозяйственных товаров. Площадь помещения (помещений) магазинов принимается 300 м<sup>2</sup> на 1 тыс. человек:  $300 \cdot 4392 / 1000 = 1318 \text{ м}^2$ ; Земельный участок 0,13 га.

Вместимость и размер земельных участков детских дошкольных учреждений:

Согласно РНГП №1071 (с изм. от 11.02.2023 г.) и данным по демографии Лаишевского сельского поселения на 2023 год детей в возрасте до 7 лет (13,61% от общего количества населения)

Численность детей в возрасте до 7 лет –  $4392 / 100 \cdot 13,61 = 598$ ;

Согласно РНГП мы должны обеспечить 45 мест на 100 детей, с учетом коэффициента урбанизированности МО,  $K=1$ ;  $598 / 100 \cdot (45 \cdot 1) = 270$  мест;

Расчёт норм площади земельного участка дошкольных учреждений исходя из СП 42.13330.2016 Приложение Д, таблица Д.1- при вместимости дошкольных образовательных организаций, м<sup>2</sup>, на одно место: св. 100 – 38.

Итого площадь участка ДОО-  $38 \cdot 270 = 10260 \text{ м}^2$ .

Вместимость общеобразовательных учреждений:

Согласно РНГП №1071 (с изм. от 11.02.2023 г.) и данным по демографии Лаишевского сельского поселения на 2023 год детей в возрасте 7-17 лет (13,36% от общего количества населения)

Численность детей в возрасте 7-17 лет -  $4392 / 100 \cdot 13,36 = 587$ ;

Согласно РНГП мы должны обеспечить 45 мест на 100 детей, с учетом коэффициента урбанизированности МО,  $K=1$ ;  $587 / 100 \cdot (45 \cdot 1) = 265$  мест;

При вместимости общеобразовательной организации, учащихся:

св. 40 до 400 - 55 м<sup>2</sup> на одного учащегося.

Итого площадь участка ДООУ-  $55 \cdot 265 = 14575 \text{ м}^2$ .

Итого общая площадь участка:  $10260 + 14575 = 24835 \text{ м}^2$

Согласовано			
Взам. инв. №			
Подпись и Дата			
Инв. № подл.			

					08/2023-ПЗ		
Изм.	Лист	№ докум.	Подпись	Дата			
					Гип	Гильманов	
					Проект планировки и межевания территории поселка коттеджного типа «Новые Сокуры. 4 очередь» Лаишевского муниципального района		
					Стадия	Лист	Листов
						16	
					ООО «ЦИИК «Основа»		
					Н. Контр.	Дмитриева	

В зоне размещения объектов физической культуры и детской площадки предлагается разместить плоскостные спортивные сооружения. Площадь плоскостных физкультурно-спортивных сооружений - согласно приложения Региональных нормативов градостроительного проектирования Республики Татарстан – принимается 1950 м2 на 1 тыс.человек:  $4\ 392 \times 1\ 950 / 1\ 000 = 8\ 565\ м2$

Предприятия бытового обслуживания - с.Сокуры;  
 мед.организации, оказывающие услуги в амбулаторных условиях (транспортная доступность 24 мин.- 26 км.) – г. Казань,

- аптека – с. Сокуры;
- банк – с. Сокуры;
- почтовое отделение – с.Сокуры;
- отдел полиции – с.Сокуры;
- парикмахерская – с.Сокуры;
- ремонт обуви – г. Казань;
- ателье – г. Казань;
- пожарная часть – с.Столбище;
- физкультурно-спортивные залы (транспортная доступность 24 мин.) – г. Казань;
- библиотека – с. Сокуры;
- культурно-массовый центр - Дом культуры, с.Сокуры;
- предприятия общественного питания – с.Сокуры.

Согласовано			

Взам.инв.№	
------------	--

Подпись и дата	
----------------	--

Изм.	Лист	№ докум.	Подпись	Дата

08/2023-ПЗ

Инв.№ подл.	
-------------	--

ГИП	Гильманов			
Н. Контр.	Дмитриева			

Проект планировки и межевания территории поселка коттеджного типа «Новые Сокуры. 4 очередь» Лаишевского муниципального района

Стадия	Лист	Листов
	17	
ООО «ЦИИК «Основа»		

### 2.1.3 Обоснование положений по определению параметров развития систем транспортного обслуживания.

Территория в границах проекта планировки примыкает:

- с севера к автомобильной дороге регионального значения , вблизи с.Сокуры.

Проектирование внутриквартальных проездов, выездов с территорий объектов застройки на улицы в границах проекта планировки должно осуществляться на последующих стадиях проектирования, при подготовке схем планировочной организации земельных участков, подлежащих застройке.

Иные объекты транспортной инфраструктуры не входят в границы территории проекта планировки. Изменение схем движения общественного транспорта в границах проекта планировки настоящим проектом не планируется, состав и направления маршрутов общественного транспорта, места нахождения остановочных пунктов предполагаются такими, как в момент подготовки настоящего проекта.

Согласовано					
Взам. инв. №					
Подпись и дата					
Инв. № подл.					

						08/2023-ПЗ		
<i>Изм.</i>	<i>Лист</i>	<i>№ докум.</i>	<i>Подпись</i>	<i>Дата</i>				
					Проект планировки и межевания территории поселка коттеджного типа «Новые Сокуры. 4 очередь» Лаишевского муниципального района	<i>Стадия</i>	<i>Лист</i>	<i>Листов</i>
ГИП		Гильманов					18	
						ООО «ЦИИК «Основа»		
Н. Контр.		Дмитриева						

### 2.1.4. Обоснование положений по определению параметров развития систем инженерной подготовки.

Проектируемая территория земельного участка под размещение размещения квартала индивидуальных жилых домов (поселка) в настоящее время территория свободна от застройки. Учитывая существующее положение и природные условия, предусмотрен комплекс мероприятий по инженерной подготовке территории:

- организация рельефа, с максимальным сохранением существующего ландшафта;
- организация поверхностного стока.

Указанные мероприятия разработаны в объёме, достаточном для проекта планировки и должны уточняться на последующих стадиях проектирования.

#### Организация рельефа и озеленение

При расчёте схемы вертикальной планировки территории в соответствии со СНиП 2.07.01-89\* проектные отметки поверхности земли назначены исходя из сохранения рельефа, почвенного покрова, зеленых насаждений и отвода поверхностных вод со скоростями, исключая возможность активизации эрозии почвы, оптимального объёма земляных работ. В целях сохранения плодородного слоя почвы предлагается выборочная вертикальная планировка под домами, инженерными сооружениями и дорогами. Перед началом строительства на проектируемой территории при проведении вертикальной планировки необходимо снять существующий плодородный слой почвы на глубину 0,20 м и складировать его в бурты для дальнейшего использования на участках озеленения. Для выполнения защитных функций необходимо осуществлять посадку полос зеленых насаждений, обладающих густым ветвлением и плотностью крон, хорошим порослевым возобновлением, быстрым ростом, газоустойчивостью.

Согласовано			
Взам.инв.№			
Подпись и дата			
Инв.№ подл.			

					08/2023-ПЗ		
Изм.	Лист	№ докум.	Подпись	Дата			
Проект планировки и межевания территории поселка коттеджного типа «Новые Сокуры. 4 очередь» Лаишевского муниципального района					Стадия	Лист	Листов
						19	
					ООО «ЦИНК «Основа»		
Н. Контр.		Дмитриева					

При проведении работ по озеленению рекомендуется использовать местные породы насаждений, наиболее приспособленные к данным почвенно-климатическим условиям. Рекомендуется создание смешанных насаждений из хвойных и лиственных пород, которые обладают широкими и разнообразными декоративными возможностями и в то же время более устойчивы к загрязнению окружающей среды.

В соответствии с СП 42.1330.2016 «СНиП 2.07.01-89\* «Градостроительство. Планировка и застройка городских и сельских поселений» внутри территории проектирования должны быть предусмотрены озелененные территории общего пользования из расчета 12 м<sup>2</sup> на одного жителя.

### Защита от подтопления

В периоды интенсивного выпадения дождей и таяния снега возможно образование верховодки, что обуславливает необходимость предусмотреть соответствующие мероприятия. Мероприятия по защите от подтопления должны обеспечивать нормативные условия для осуществления строительства, эксплуатации зданий и сооружений. Выбор мероприятий осуществляется в зависимости от геологического строения участка, характеристики водоносного пласта (водопроницаемости и водоотдачи), условий питания и стока грунтовых вод, а также назначения территории и типов защищаемых подземных сооружений и решается конкретно на последующих стадиях проектирования, после проведения инженерно-геологических изысканий. Необходимо предусмотреть мероприятия по защите фундаментов от подземных поверхностных вод, а при проектном решении устройства подвальных помещений предусмотреть усиленную гидроизоляцию.

Понижению уровня грунтовых вод будут способствовать следующие мероприятия: -

- организация поверхностного стока;
- организация рельефа;
- подсыпка пониженных участков территории;
- дренирующее влияние подземных коммуникаций.

Согласовано			
Взам.инв.№			
Подпись и Дата			
Инв.№ подл.			

					08/2023-ПЗ		
Изм.	Лист	№ докум.	Подпись	Дата			
					Стадия	Лист	Листов
ГИП		Гильманов				20	
Н. Контр.		Дмитриева			ООО «ЦИИК «Основа»		
Проект планировки и межевания территории поселка коттеджного типа «Новые Сокуры. 4 очередь» Лаишевского муниципального района							

## 2.1.5. Обоснование положений по определению параметров планируемого строительства систем инженерно-технического обеспечения

### Водоснабжение

Разделы проекта «Водоснабжение» и «Водоотведение» выполнены на основании действующих нормативных документов: СНиП 2.04.02-84\* «Водоснабжение. Наружные сети и сооружения»; СНиП 2.04.03-85\* «Канализация. Наружные сети и сооружения»; СНиП 2.07.01-89\* «Градостроительство, Планировка и застройка городов, поселков и сельских населенных пунктов»; СНиП 30-02-97\* «Планировка и застройка территорий садоводческих (дачных) объединений граждан, здания и сооружения»; СанПиН 2.2.1/2.1.1.1200-03 «Санитарно-защитные зоны и санитарная классификация предприятий, сооружений и иных объектов».

В настоящее время на проектируемой территории водопроводные сети и сооружения отсутствуют. В качестве источника водоснабжения предлагается строительство собственного водозабора, состоящего из 2 (Двух) скважин и сети водоснабжения.

Водопроводная сеть планируется кольцевой с тупиковыми ответвлениями, с расстановкой водопроводных колодцев из сборных железобетонных элементов и размещением в них водозапорной арматуры. Свободный напор в сети водопровода при максимальном хозяйственно-питьевом водоразборе на вводах в здания принимается для одноэтажной застройки 10 метров, при большей этажности, дополнительно 4 метра на каждый последующий этаж. Согласно СНиП 2.04.01-85\* выполнить установку водомерных узлов на вводе в каждый дом. Расчетное водопотребление по планируемой застройке принято в соответствии со СНиП 2.04.02-84\* «Водоснабжение. Наружные сети и сооружения».

Согласовано		

Взам.инв.№	
------------	--

Подпись и дата	
----------------	--

Инв.№ подл.	
-------------	--

					08/2023-ПЗ			
Изм.	Лист	№ докум.	Подпись	Дата				
					Проект планировки и межевания территории поселка коттеджного типа «Новые Сокуры. 4 очередь» Лаишевского муниципального района	Стадия	Лист	Листов
ГИП		Гильманов					21	
Н. Контр.		Дмитриева				ООО «ЦИИК «Основа»		

Удельное водопотребление на одного человека для строительства принимается 170 л/сут, коэффициент суточной неравномерности - 1,3. Расход воды по проектируемой территории: максимально-суточный – 801,20 м3/сут; в том числе расход воды на пожаротушение – 108 м3/сут. Полив не должен производиться водой питьевого качества, поэтому в расчете хозяйственно- питьевого водопотребления не учитывается.

### Пожаротушение.

Расход воды на наружное и внутреннее пожаротушение принимается -10 л/сек, согласно СНиП 2.04.02-84\* и СНиП 2.04.01-85\*. Количество пожаров - один. Время тушения - 3 часа. В расчетах принимается условное количество людей на жилой дом – 5 человек на жилой дом. На водопроводной сети должны быть установлены пожарные гидранты через каждые 100 метров, а так же световые указатели к ним (СНиП 30-02-97\* п.8.5), Пожарные гидранты располагаются вдоль внутри площадочных проездов на расстоянии не более 2,5 метров от края проезжей части и не менее 5 метров от стен зданий.

### Канализация и водоотведение.

В целях улучшения санитарно-гигиенических условий жизни населения и экологического благополучия водных источников до развития централизованной системы канализации ссоответствующими очистными сооружениями рекомендуется устройство индивидуальных систем канализации (выгреба и септики) для обслуживания общественно-бытовых зданий и жилых домов. Сточные воды с поселка собираются в автономную канализацию, там они накапливаются и очищаются с помощью септиков.

Согласовано			
Взам.инв.№			
Подпись и Дата			
Инв.№ подл.			

					08/2023-ПЗ			
Изм.	Лист	№ докум.	Подпись	Дата				
					Проект планировки и межевания территории поселка коттеджного типа «Новые Сокуры. 4 очередь» Лаишевского муниципального района	Стадия	Лист	Листов
							22	
ГИП		Гильманов			ООО «ЦИИК «Основа»			
Н. Контр.		Дмитриева						



## Электроснабжение.

### Расчет электрических нагрузок.

Электроснабжение территории под размещение жилищного строительства предполагается

от действующих нормативных документов: ПУЭ; СП 31-110-2003 «Проектирование и монтаж электроустановок жилых и общественных зданий»; РД 34.20.185-94 «Инструкция по проектированию городских электрических сетей».

По степени обеспечения надежности электроснабжения проектируемая застройка относится к III и II категориям. Электропотребителями посёлка являются жилые дома и общественные здания, учреждения обслуживания населения. Надежность электроснабжения обеспечивается за счет применения двухлучевой схемы 10кВ. Расчетные нагрузки жилых домов приняты по удельным нагрузкам для коттеджей с плитами на природном газе. Расчетные нагрузки общественных зданий приняты по укрупненным удельным электрическим нагрузкам. Расчетные нагрузки на шинах трансформаторных подстанций определяются с учетом несовпадения максимумов нагрузки жилых и общественных зданий. С учетом коэффициента совмещения максимумов нагрузок трансформаторов полная мощность составит 3404 кВт.

Питание электропотребителей 0,4кВ от трансформаторных подстанций выполняется взаимно резервирующими линиями в воздушном исполнении. Расчетный учет электроэнергии предусматривается на вводных устройствах жилых и общественных зданий.

#### Расчет нагрузок по площадям.

С целью определения оптимального количества трансформаторных подстанций, расчетная электрическая нагрузка жилых домов и общественных зданий выполнена в соответствии с СП 256.1325800.2016 «Электроустановки жилых и общественных зданий. Правила проектирования», с учетом коэффициентов спроса и одновременности нагрузок. Трансформаторные подстанции размещены в центре электрических нагрузок, что позволит снизить технологические потери электроэнергии. Прокладка сетей низкого напряжения для электроснабжения жилых домов предусмотрена в воздушном исполнении.

Расчет выполнен при условии максимальной заявленной мощности 15кВт и одновременности подключения к одной питающей линии 24 домов. Расчетная нагрузка питающих линий, вводов и на шинах РУ-0,4 кВ ТП от электроприемников индивидуальных жилых домов:

$$P_p \text{ кв.} = 15 * 0,8 * 0,24 * 1074 = 3093 \text{ кВт.}$$

Расчетная нагрузка питающих линий, вводов и на шинах РУ-0,4 кВ ТП от электроприемников магазина, площадью 1351 кв. м.

$$P_m = 1351 * 0,23 = 311 \text{ кВт}$$

Суммарная расчетная нагрузка питающих линий составляет 3404 кВт.

Согласовано				
Взам. инв. №				
Подпись и дата				
Инв. № подл.				

					08/2023-ПЗ		
Изм.	Лист	№ докum.	Подпись	Дата			
ГИП		Гильманов			Стадия	Лист	Листов
						24	
Н. Контр.		Дмитриева			ООО «ЦИИК «Основа»		





## Теплоснабжение

На проектируемой территории сети и сооружения системы теплоснабжения отсутствуют.

Теплоснабжение всего посёлка (в том числе общественных зданий) предлагается выполнить на основе газовых котлов. Расчёт газоснабжения настоящим проектом выполнен исходя из этого условия (см. раздел «Газоснабжение»). В проекте выполнен расчёт теплоснабжения, исходя из условия, что кроме индивидуальных жилых домов, все остальные объекты обеспечиваются теплом из городской теплосети (см. раздел «Теплоснабжение» в настоящей пояснительной записке). Теплоснабжение проектируемых индивидуальных жилых домов предусматривается от индивидуальных источников тепла на газовом топливе. В качестве таких источников могут быть использованы отечественные аппараты различной производительности типа ВГЕГ - для горячего водоснабжения и АОГВ - для отопления, либо АКГВ - для отопления и горячего водоснабжения. Для отопления и горячего водоснабжения объектов общественной застройки планируется использовать отечественные теплогенераторы - автоматизированные котлы полной заводской готовности, работающие на природном газе и не требующие постоянного обслуживающего персонала. Теплогенераторы, работающие на природном газе, следует применять с закрытой (герметичной) камерой сгорания, оборудованные автоматикой безопасности, обеспечивающей прекращение подачи топлива при прекращении подачи электроэнергии, при неисправности цепей защиты, при погасании пламени горелки, при падении давления теплоносителя ниже предельно допустимого значения, при достижении предельно допустимой температуры теплоносителя, при нарушении дымоудаления: с температурой теплоносителя до 95 °С; с давлением теплоносителя до 1,0 МПа.

Согласовано		

Взам.инв.№	
------------	--

Подпись и Дата	
----------------	--

Инв.№ подл.	
-------------	--

					08/2023-ПЗ		
Изм.	Лист	№ докц.	Подпись	Дата			
					Стадия	Лист	Листов
ГИП		Гильманов				27	
Н. Контр.		Дмитриева			ООО «ЦИИК «Основа»		

Проект планировки и межевания  
территории поселка коттеджного типа  
«Новые Сокуры. 4 очередь» Лаишевского  
муниципального района

Газоиспользующие теплогенераторы общей производительностью свыше 35 кВт следует размещать в отдельном помещении. Помещение, в котором предусматривается установка газового оборудования, должно иметь естественное освещение и постоянно действующую приточно-вытяжную вентиляцию, а в общественных зданиях для теплогенераторного помещения должен предусматриваться отдельный выход на улицу.

Прокладка теплопроводов проектируется без канальной, трубами в пенополиуретановой изоляции с полиэтиленовым защитным покрытием. Проходы теплопроводов сквозь фундаменты зданий и камеры должны осуществляться с помощью специальных гильз с последующим бетонированием. Тип и мощность тепловых агрегатов определяются при разработке рабочей документации в зависимости от назначения и площади отапливаемых помещений.

### Газоснабжение

На проектируемой территории предлагается осуществить газоснабжение всех проектируемых объектов жилищного строительства и общественных объектов. Природный газ намечается использовать для приготовления пищи, отопления и горячего водоснабжения. С этой целью в каждом жилом доме устанавливаются индивидуальные источники тепла и газовая плита. В зданиях общественного назначения устанавливаются только индивидуальные источники тепла.

Газоснабжение в посёлке проектом предлагается осуществлять следующим образом:

1. Индивидуальные жилые дома (площадь 100,0 кв.м.) – отопительные двухконтурные котлы, кухонные газовые плиты и газовые сауны.
2. Индивидуальные жилые дома (площадь 180,0 кв.м.) – отопительные двухконтурные котлы, кухонные газовые плиты и газовые сауны.
3. Магазины, общей площадью 200 кв.м. – двухконтурные котлы (отопление и горячая вода).

Согласовано									
Взам. инв. №									
Подпись и дата									
Инв. № подл.									
	Изм.	Лист	№ докум.	Подпись	Дата	08/2023-ПЗ			
	ГИП		Гильманов			Стадия	Лист	Листов	
							28		
	Н. Контр.		Дмитриева			ООО «ЦИИК «Основа»			
						Проект планировки и межевания территории поселка коттеджного типа «Новые Сокуры. 4 очередь» Лаишевского муниципального района			

## 2.1.6 Перечень мероприятий по защите территории от чрезвычайных ситуаций

природного и техногенного характера.

**Меры по обеспечению пожарной безопасности территории.**

**Инженерно-технические мероприятия гражданской обороны.**

Особых превентивных мероприятий по защите населения и территории от чрезвычайных ситуаций природного характера в границах проекта планировки территории не требуется.

По многолетним наблюдениям, на территории в границах проекта планировки могут возникнуть следующие чрезвычайные ситуации (ЧС) природного характера:

- сильный ветер, в том числе шквал, смерч;
- очень сильный дождь, сильный ливень, продолжительные сильные дожди;
- сильный туман;
- сильная жара (максимальная температура воздуха не менее плюс 30оС и выше в течение более 5 суток);
- снежные заносы и гололед;
- сильный мороз (минимальная температура воздуха не менее - 25оС и ниже в течение не менее 5 суток).

- штормовые ветры иногда достигают ураганной силы (скорость ветра, включая порывы) - до 15 – 25 м/сек. и более, нанося большой ущерб.

Такие погодные явления могут послужить причиной прерывания транспортного сообщения, обрыва электрических проводов, частичного разрушения хозяйственных построек.

Согласовано		
Взам. инв. №		
Подпись и дата		
Инв. № подл.		

					08/2023-ПЗ		
Изм.	Лист	№ докцм.	Подпись	Дата			
ГИП		Гильманов			Стадия	Лист	Листов
						29	
Н. Контр.		Дмитриева			ООО «ЦИИК «Основа»		
					Проект планировки и межевания территории поселка коттеджного типа «Новые Сокуры. 4 очередь» Лаишевского муниципального района		

С целью снижения негативных последствий ЧС природного характера необходимо:

- проверка систем оповещения и подготовка к заблаговременному оповещению населения и организаций о возникновении и развитии ЧС; информирование населения о необходимых действиях во время ЧС.

- вдоль улиц общегородского значения и улиц в жилой застройке проводить регулярную обрезку деревьев и рубку сухостоя, не устанавливать рекламные щиты в опасной близости от дорожного полотна.

На территории проекта планировки возможно возникновение следующих

**техногенных ЧС:**

- аварии на системах жизнеобеспечения;
- аварии на потенциально-опасных объектах;
- пожары;
- аварии на транспорте и транспортных коммуникациях.

Аварии на системах жизнеобеспечения - теплоснабжения, электроснабжения, водоснабжения и газоснабжения приводят к нарушению жизнедеятельности населения и вызывают наибольшую социальную напряженность.

Наибольшее количество природно-техногенных ЧС на коммунальных системах теплового и энергетического жизнеобеспечения происходит в зимние месяцы.

Мероприятия по защите систем жизнеобеспечения: осуществление планово-предупредительного ремонта инженерных коммуникаций, линий связи и электропередач, а также контроль состояния жизнеобеспечивающих объектов энерго-, тепло- и водоснабжения. Аварии на автомобильном транспорте в большинстве случаев обусловлены человеческим фактором или природно-техногенными причинами.

Согласовано		
Взам. инв. №		
Подпись и дата		
Инв. № подл.		

					08/2023-ПЗ			
Изм.	Лист	№ докум.	Подпись	Дата				
					Проект планировки и межевания территории поселка коттеджного типа «Новые Сокуры. 4 очередь» Лаишевского муниципального района	Стадия	Лист	Листов
							30	
Н. Контр.		Дмитриева				ООО «ЦИИК «Основа»		

Согласно паспорту безопасности города, автодороги на рассматриваемой территории не входят в перечень автомобильных дорог с высокой вероятностью возникновения ДТП.

Для обеспечения пожарной безопасности населения, в с. Сокуры размещено

подразделение пожарной охраны. Время прибытия первого

подразделения к месту вызова в наиболее удалённую точку района при движении

пожарного автомобиля с расчётной скоростью 60 км/ч не превышает 10 минут.

В соответствии с Методическими рекомендациями по реализации Федерального закона от 6 октября 2003 г. №131-ФЗ "Об общих принципах местного самоуправления в Российской Федерации" в области гражданской обороны, защиты населения и территорий от чрезвычайных ситуаций, обеспечения пожарной безопасности и безопасности людей на водных объектах:

- органы местного самоуправления, в части организации обеспечения первичных мер пожарной безопасности, должны осуществлять контроль градостроительной деятельности,

соблюдением требований пожарной безопасности при планировке и застройке территории.

**К перечню мероприятий по защите населения от чрезвычайных ситуаций относятся:**

- информирование населения о потенциальных природных и техногенных угрозах на территории проживания - проверка систем оповещения и подготовка к заблаговременному

оповещению о возникновении и развитии чрезвычайных ситуаций населения и организаций,

аварии на которых способны нарушить жизнеобеспечение населения; информирование населения о необходимых действиях во время ЧС;

Согласовано		

Взам.инв.№	
------------	--

Подпись и дата	
----------------	--

Инв.№ подл.	
-------------	--

					08/2023-ПЗ			
Изм.	Лист	№ докум.	Подпись	Дата				
	ГИП	Гильманов			Проект планировки и межевания территории поселка коттеджного типа «Новые Сокуры. 4 очередь» Лаишевского муниципального района	Стадия	Лист	Листов
							31	
	Н. Контр.	Дмитриева				ООО «ЦИИК «Основа»		

- мониторинг и прогнозирование чрезвычайных ситуаций - систематическое наблюдение за состоянием защищаемых территорий, объектов, за работой сооружений инженерной защиты; периодический анализ всех факторов риска возникновения чрезвычайных ситуаций с последующим уточнением состава необходимых пассивных и активных мероприятий.

Мероприятия по защите населения и территорий от чрезвычайных ситуаций природного и техногенного характера на всех территориях сельского поселения должны осуществляться в соответствии с Федеральными законами №68-ФЗ "О защите населения и территорий от чрезвычайных ситуаций природного и техногенного характера", и Методическими рекомендациями по реализации Федерального закона от 6 октября 2003 г. №131-ФЗ "Об общих принципах организации местного самоуправления в Российской Федерации" в области гражданской обороны, защиты населения и территорий от чрезвычайных ситуаций, обеспечения пожарной безопасности и безопасности людей на водных объектах".

### Инженерно-технические мероприятия гражданской обороны.

Защита населения от поражающих факторов современного оружия в условиях военного времени является главной задачей гражданской обороны. В соответствии со СНиП 2.01.51-90 и директивными указаниями правительственных органов защите подлежит все трудоспособное население, проживающее и работающее на территории квартала. Нетрудоспособное население по планам гражданской обороны должно быть заблаговременно эвакуировано в загородную зону. Работающие смены укрываются по месту работы. Основной способ защиты трудоспособного населения — укрытие в защитных сооружениях, оборудованных с учетом требований ИТМ ГО.

Согласовано		
Взам.инв.№		
Подпись и дата		
Инв.№ подл.		

					08/2023-ПЗ			
Изм.	Лист	№ докум.	Подпись	Дата				
					Проект планировки и межевания территории поселка коттеджного типа «Новые Сокуры. 4 очередь» Лаишевского муниципального района	Стадия	Лист	Листов
							32	
ГИП		Гильманов			ООО «ЦИИК «Основа»			
Н. Контр.		Дмитриева						

## Оповещение.

Эффективность защиты трудоспособного населения и работающих смен в значительной степени зависит от своевременного их оповещения при внезапном нападении противника в военное время, или при угрозе заражения территории, при авариях и катастрофах на объектах, работающих с химически и взрывоопасными веществами.

Существует несколько способов оповещения:

- с использованием радио, телевидения
- передвижных средств громкоговорящей связи;
- с помощью стационарных установок общегородской сети оповещения.

Экстренная голосовая связь осуществляется при помощи пунктов, оборудованных микрофоном и громкоговорителем. При нажатии на кнопку вызова устанавливается связь с оператором районного центра мониторинга. Затем либо на пункт экстренной связи наводится поворотная камера, установленная на одном из соседних зданий для наблюдения за местами массового скопления людей, либо задействуется специальная смонтированная в пункте камера. На монитор оператора, с которым осуществляется связь, выводится изображения пункта экстренной связи и находящегося там человека, а также карта с отмеченным на ней местом расположения пункта.

Системы видеонаблюдения - Видеокамеры устанавливаются с учетом возможности просмотра всех зон. Камеры обеспечивают общий просмотр с возможностью их опознания и идентификации. Камера устанавливается над местами и скопления людей обеспечивают максимальную зону обзора. Основные направления просмотра должны быть направлены за входами и выходами стой или иной территории помещения или участки хранения материальных ценностей.

Согласовано				
Взам.инв.№				
Подпись и дата				
Инв.№ подл.				

					08/2023-ПЗ			
Изм.	Лист	№ докум.	Подпись	Дата				
	ГИП	Гильманов			Проект планировки и межевания территории поселка коттеджного типа «Новые Сокуры. 4 очередь» Лаишевского муниципального района	Стадия	Лист	Листов
							33	
Н. Контр.	Дмитриева					ООО «ЦИИК «Основа»		

Прокладка видеосетей осуществляется комбинированным кабелем на расстоянии не менее 0,5 метра от силовых электрических проводов. Трассировки кабельных сетей определяются в зависимости от строительных конструкций.

На первых этажах комплексов планируется размещение пунктов охраны общественного порядка, всего по 2 штуки на каждый комплекс и один в здании ФОКа. На данных объектах располагаются сотрудники правоохранительных органов, следящие за порядком на введённых им территориях. Данные пункты оборудованы средствами оказания первой медицинской помощи.

На объектах капитального строительства с массовым пребыванием людей предусматривается размещение оборудования видеонаблюдения, экстренной связи с последующим подключением и интеграцией в АПК «Безопасный город»

Технические требования, предъявляемые к видеокамерам подсистемы обзорного видеонаблюдения:

1. Требования к цифровым купольным сетевым PTZ-видеокамерам:

- а) оптическое увеличение не менее 18х, цифровое – не менее 12х;
- б) прогрессивная развертка;
- в) разрешение сенсора не менее 1280х720 точек;
- г) возможность управления параметрами камеры дистанционно;
- д) возможность одновременной передачи нескольких индивидуально настроенных потоков видео в форматах MJPEG и H.264;
- е) возможность регулирования частоты кадров и пропускной способности в H.264;
- ж) детектирование движения, автоматическое слежение;
- з) класс защиты не менее IP66;
- и) металлический корпус;

Согласовано			
Взам.инв.№			
Подпись и дата			
Инв.№ подл.			

					08/2023-ПЗ		
Изм.	Лист	№ докум.	Подпись	Дата			
ГИП		Гильманов			Стадия	Лист	Листов
						34	
Н. Контр.		Дмитриева			ООО «ЦИИК «Основа»		

Проект планировки и межевания территории поселка коттеджного типа «Новые Сокуры. 4 очередь» Лаишевского муниципального района

к) возможность обеспечения электропитания видеокамеры и кожуха видеокамеры по технологии High Power over Ethernet.

3. Прочие требования к видеокамерам:

а) видеокамеры должны сохранять работоспособность при наружном монтаже в диапазоне температур от – 40 до +50 град/С

б) должны быть предусмотрены меры по защите от загрязнения;

4. Места установки – конструкции зданий, опоры мачт освещения и другое.

Выбор места установки видеокамер следует производить из расчета:

а) максимально затрудненного несанкционированного доступа, при невозможности этого – предусмотреть конструктивные элементы, затрудняющие доступ;

б) обеспечения максимальных углов обзора и отсутствия непрозрачных помех (препятствий);

в) недопустимости избыточной или недостаточной освещенности (блики, тени) в зоне видеонаблюдения».

**Противопожарные мероприятия.**

Противопожарные мероприятия являются неотъемлемой частью инженерно-технических мероприятий гражданской обороны, обеспечивающих устойчивость функционирования в военное время отраслей и объектов экономики.

Их важность предопределяется размерами ущерба, который могут привести пожары, как в мирное, так и в военное время в очагах массового поражения.

На проектируемой территории не планируется строительство новых объектов, опасных с точки зрения взрывопожароопасности, нет таких объектов и на сопредельных территориях.

Существующая и проектируемая улично-дорожная сеть:

- обеспечивает удобные подъезды ко всем зданиям и сооружениям пожарной,

Согласовано			
Взам.инв.№			
Подпись и дата			
Инв.№ подл.			

					08/2023-ПЗ		
Изм.	Лист	№ докум.	Подпись	Дата			
Проект планировки и межевания территории поселка коттеджного типа «Новые Сокуры. 4 очередь» Лаишевского муниципального района					Стадия	Лист	Листов
						35	
Н. Контр.					ООО «ЦИИК «Основа»		
Дмитриева							

спасательной и аварийной техники;

- имеет закольцованные проезды, отстойно-разворотные площадки для спасательной, аварийной и пожарной техники.

Для обеспечения наружного пожаротушения на всех линиях водопровода установлены пожарные гидранты с обеспечением подъездов к ним и водоразборным колодцам. Основные требования норм ИТМ ГО к транспортной сети сводятся к обеспечению перевозок в «особый период» рассредоточиваемого и эвакуируемого населения, важнейших военных и народнохозяйственных грузов, а также перевозок при организации и ведении спасательных и неотложных аварийно-спасательных работ.

### 2.1.7 Перечень мероприятий по охране окружающей среды

Проект разработан с учётом требований законодательства, об охране природы и основ земельного законодательства Российской Федерации.

Для обеспечения применения наиболее экологически чистых технологий работ предусмотрено проведение тендера на строительные работы и выбор подрядной организации, способной обеспечить их выполнение.

В договор подряда должны быть включены положения об ответственности строительной организации за соблюдение во время строительных работ требований природоохранного законодательства, нормативных документов, технических условий и требований проекта. Технология строительных работ должна соответствовать требованиям «Инструкции по охране природной среды при строительстве, ремонте и содержании автомобильных дорог» ВСИ 8-89 Минавтодор РСФСР.

Наиболее важные природоохранные требования по строительным технологическим процессам приведены ниже.

Согласовано				
Взам.инв.№				
Подпись и дата				
Инв.№ подл.				

					08/2023-ПЗ			
Изм.	Лист	№ докум.	Подпись	Дата				
	ГИП	Гильманов			Проект планировки и межевания территории поселка коттеджного типа «Новые Сокуры. 4 очередь» Лаишевского муниципального района	Стадия	Лист	Листов
							36	
Н. Контр.	Дмитриева					ООО «ЦИИК «Основа»		

На первом этапе подготовительных работ выполняется восстановление трассы и вынос в натуру утвержденных границ полосы отвода дороги. На границе полосы отвода предусматривается установка указателей и информационных щитов с плакатами, запрещающие какую-либо деятельность за пределами установленной полосы отвода. После проведения указанной работы и приемки ее органом, осуществляющим надзор за строительством, предусматривается проведение второго этапа подготовительных работ – расчистка полосы отвода.

При проведении работ по расчистке полосы отвода запрещается складирование лесоматериалов, порубочных отходов и выкорчеванных пней за границами отвода.

В проекте производства подготовительных работ, составляемом подрядчиком, должны быть предусмотрены специальные места и указаны способы и пути их вывоза к месту переработки и захоронения. Места для временного складирования лесопорубочных остатков перед началом работ по расчистке полосы отвода будут согласованы с администрацией и природоохранными органами.

Транспортировка грунта будет осуществляться автотранспортом по существующим дорогам. предусматривается послойная отсыпка насыпи, толщина слоя 20 – 30 см.

Поверхность каждого слоя земляного полотна должна быть спланирована во избежание избыточного увлажнения атмосферными осадками, наличие ям, местных возвышений более чем на 50 мм от отметки поверхности в данной точке не допускается.

Каждый отсыпаемый слой земляного полотна должен быть тщательно уплотнен.

Качественное уплотнение грунта в сочетании с планировочными и укрепительными работами препятствует возникновению размывов, водной и ветровой эрозии земляного полотна. Устройство дорожной одежды предусматривается специализированным отрядом. Складирование песка для устройства песчаного подстилающего слоя и щебня

Согласовано		

Взам.инв.№	
------------	--

Подпись и дата	
----------------	--

					08/2023-ПЗ			
Изм.	Лист	№ докум.	Подпись	Дата				
	ГИП	Гильманов			Проект планировки и межевания территории поселка коттеджного типа «Новые Сокуры. 4 очередь» Лаишевского муниципального района	Стадия	Лист	Листов
							37	
И. Контр.	Дмитриева					ООО «ЦИИК «Основа»		

для устройства щебеночного основания предусмотрено на земляном полотне.

Проектом не предусматривается строительство временных передвижных и стационарных асфальтобетонных заводов. Асфальтобетонная смесь будет доставляться автотранспортом с существующего асфальтобетонного завода.

В соответствии со статьей 71 Закона «Об охране окружающей природной среды» при реализации строительства должен осуществляться производственный контроль.

Предложения по его организации составлены на основании положений приказа Минприроды России от 18/07/94 г. № 222 «Об утверждении положения об оценке воздействия на окружающую среду РФ». Предложения по разработке программы производственного мониторинга должны составляться в увязке с требованиями системы государственного экологического мониторинга. В период строительства мониторинг будет осуществлять заказчик или, по его поручению, привлеченные им для надзора за строительством организации и фирмы, а при необходимости будут привлекаться независимые эксперты.

**Мониторинг должен включать:**

- контроль за полнотой и точностью включения в проектную документацию положений, утвержденных на предыдущих стадиях проектирования

по мерам исключения и смягчения воздействий, компенсаций, за проектированием природоохранных мероприятий и сооружений;

- обеспечение выбора подрядной строительной организации, способной

обеспечить наиболее экологически чистые технологии работ, а также строительство предусмотренных проектом природоохранных мероприятий;

- включение в проект производства работ мероприятий по разъяснению

работникам подрядной строительной организации природоохранных требований и проектных решений, а также при необходимости их обучение;

- надзор за выполнением природоохранных мероприятий;

Согласовано				
Взам.инв.№				
Подпись и Дата				
Инв.№ подл.				

					08/2023-ПЗ			
Изм.	Лист	№ докум.	Подпись	Дата				
	ГИП	Гильманов			Проект планировки и межевания территории поселка коттеджного типа «Новые Сокуры. 4 очередь» Лаишевского муниципального района	Стадия	Лист	Листов
							38	
	Н. Контр.	Дмитриева				ООО «ЦИИК «Основа»		



1-я очередь строительства – ограничена кварталами № 1-11, проектируемым основным проездом. Срок строительства 2 месяца.

2-я очередь строительства - ограничена проектируемыми кварталами № 12-32, проектируемым основным проездом. Срок строительства 2 месяца.

3-я очередь строительства – ограничена кварталами № 33-50, проектируемым основным проездом. Срок строительства 2 месяца.

4-я очередь строительства – ограничена кварталами № 51-78, проектируемым основным проездом. Срок строительства 2 месяца.

Согласовано		

Взам.инв.№	
------------	--

Подпись и дата	
----------------	--

Инв.№ подл.	
-------------	--

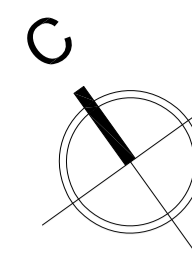
					08/2023-ПЗ			
	Изм.	Лист	№ докум.	Подпись	Дата			
	ГИП		Гильманов			Стадия	Лист	Листов
							40	
	Н. Контр.		Дмитриева			ООО «ЦИИК «Основа»		
						Проект планировки и межевания территории поселка коттеджного типа «Новые Сокуры. 4 очередь» Лаишевского муниципального района		

# ПРОЕКТ ПЛАНИРОВКИ И МЕЖЕВАНИЯ

территории поселка коттеджного типа  
"Новые Сокуры. 4 очередь" Лаишевского муниципального района

2.2 Чертежи материалов по обоснованию

Казань 2023



№ по ТП	Наименование
1	Магазин
2	Газораспределительный пункт (ГРП)
3	Трансформаторная подстанция (ТП)
4	Объекты ДДУ, ДОУ, МФЦ
5	Площадка ТБО
6	Детские и спортивные площадки
7	Водозабор (ВЗУ)

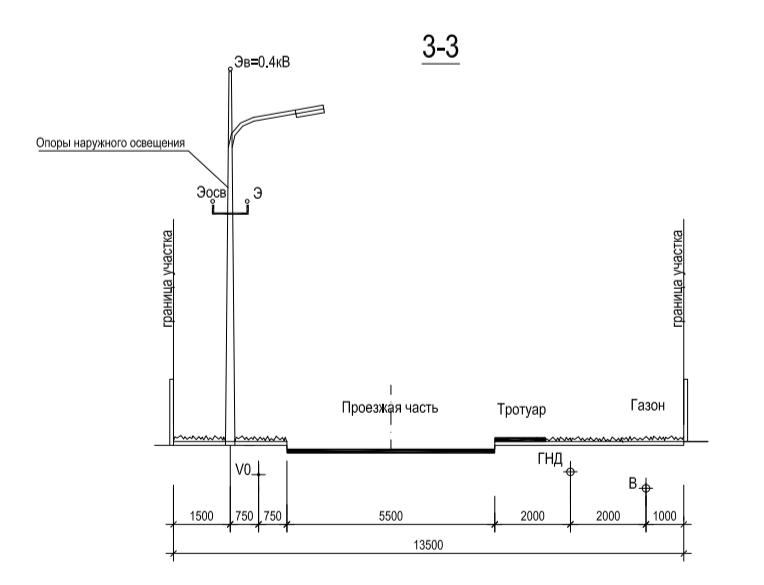
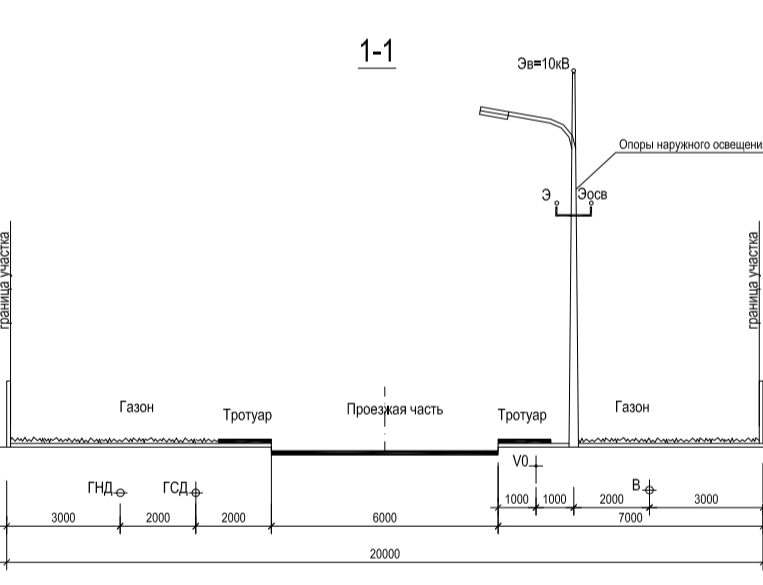
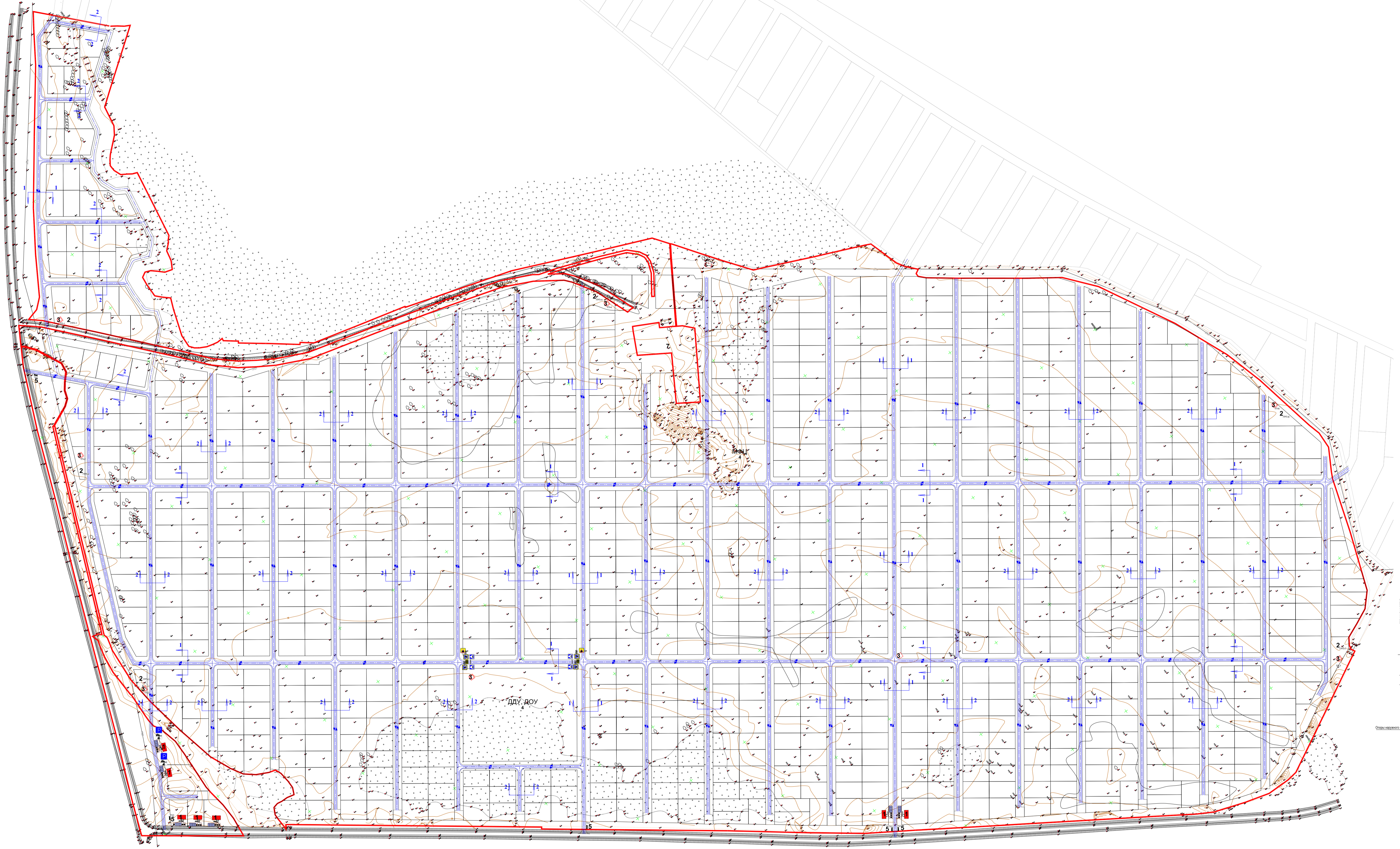
**Условные обозначения:**

**Элементы транспортной инфраструктуры:**

- Дороги, проезды, тротуары
- Оси улиц
- Направления движения автотранспорта
- Метки поперечных профилей улиц

**Границы и линии градостроительного регулирования:**

- Границы формируемых земельных участков
- Границы проектируемой территории



Изм.	Кол.уч.	Лист	№ док.	Подпись	Дата	Комп.
						08/2023
ИП	Гильманов И.Р.			<i>[Signature]</i>		Проект планировки и межевания территории поселка коттеджного "Новые Сокурки, 4 очередь" Лаишевского муниципального района
Разработал	Дмитриева Е.В.			<i>[Signature]</i>		Проект планировки и межевания территории Материалы по обоснованию
Проверил	Гильманов И.Р.			<i>[Signature]</i>		Схема организации движения транспорта и пешеходов и схема организации улично-дорожной сети
					2023г.	М 1:3000

Стадия	Лист	Листов
ППМ		
ООО «ЦИИК «Основа»		

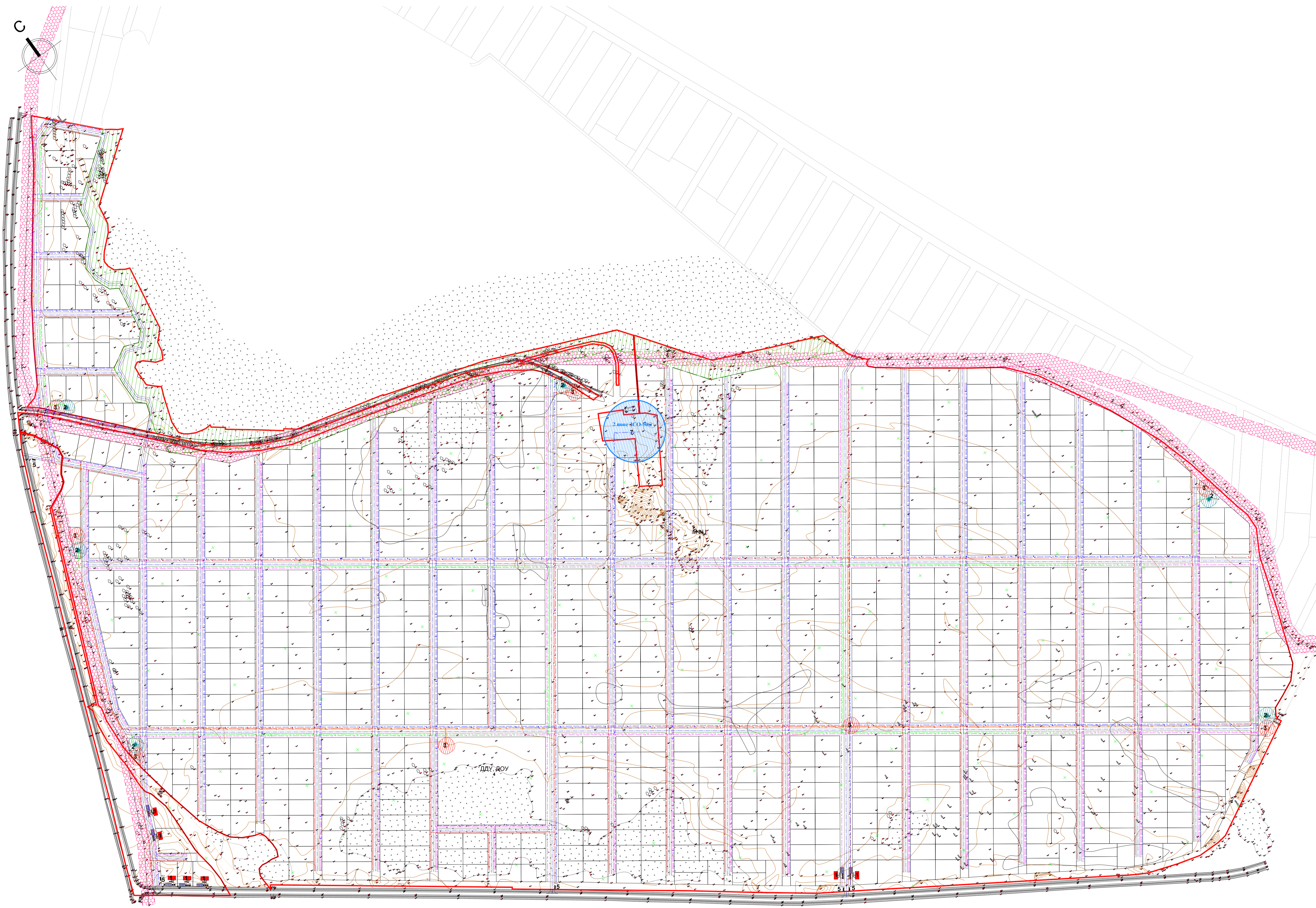
№ п.п.	Наименование
1	Магазин
2	Газораспределительный пункт (ГРП)
3	Трансформаторная подстанция (ТП)
4	Объекты ДДУ, ДОУ, МФЦ
5	Площадка ТБО
6	Детские и спортивные площадки
7	Водозабор (ВЗУ)

Условные обозначения:

	Границы формируемых земельных участков
	Границы проектируемой территории
	Санитарно-защитная зона ВЗ 10кв (10м)
	Водоохранная зона поверхностных водных объектов, СЗО скважины
	Санитарно-защитная зона БСТП, ГРПШ
	Охранная зона газопровода среднего давления (до 4МПа)

Элементы транспортной инфраструктуры:

	Дороги, проселки, тротуары
--	----------------------------



Условные обозначения:

N п.п.	Обозначение	Наименование
1		Линии электропередачи 10 кВ
2		Линии электропередачи 0,4 кВ
3		Водопровод
4		Газопровод низкого давления
5		Газопровод среднего давления
6		Газопровод высокого давления
7		Сети связи

					06/2023				
Изм.	Коп.уч	Лист	№ док.	Подпись	Дата	Экспертное заключение			
						Проект планировки и межевания территории поселка коттеджного "Новые Сокурки. 4 очередь" Лаишевского муниципального района			
ГИП	Гильманов И.Р.					Проект планировки и межевания территории	Стадия	Лист	Листов
Разработал	Дмитриева Е.В.					Основная (утверждаемая) часть	ППМ		
Проверил	Гильманов И.Р.				2023г.	Сводный план инженерных сетей М 1:3000	ООО «ЦИИК «Основа»		





**Техническое задание на разработку проекта планировки территории  
 в границах земельного участка 16:24:240303:2098, расположенного по адресу:  
 Республика Татарстан, Лаишевский муниципальный район, Сокуровское  
 сельское поселение, с. Сокуры**

1.	<b>Вид градостроительной документации</b>	Документация по планировке территории – проект планировки территории.
2.	<b>Основания для разработки проекта.</b>	Постановление Исполнительного комитета г.Казани от 09.06.2023 №368
3.	<b>Заказчик проекта</b>	Индивидуальный предприниматель Ибрагимов И.И.
4.	<b>Разработчик проекта</b>	ООО «ЦИИК «Основа»
5.	<b>Цель проекта</b>	Обеспечение устойчивого развития территории, выделение элементов планировочной структуры, установление границ территорий общего пользования, границ зон планируемого размещения объектов капитального строительства, определение характеристик и очередности планируемого развития территории.
6.	<b>Исходные данные для проектирования</b>	<p>Материалы Генерального плана с. Сокуры в границах проектирования.</p> <p>Материалы Правил землепользования и застройки Сокуровского сельского поселения</p> <p>Материалы разрабатываемых проектов планировок вблизи данной территории (при наличии).</p> <p>Существующие проекты межевания территории (при наличии).</p> <p>Топографическая съемка на электронном носителе М 1:500, М 1:2000 на текущий год разработки.</p> <p>Численность проживающего населения в целом по району и по с. Сокуры в частности.</p> <p>Санитарно-защитные зоны от промышленных предприятий, коммунальных объектов, объектов общественно – делового назначения и т.д.</p> <p>Предварительные технические условия и возможности на подключение, вынос (при необходимости) и</p>

		<p>проектирование инженерной инфраструктуры инженерных служб Лаишевского района по нагрузкам исполнителя.</p> <p>Исходные данные и требования для разработки перечня мероприятий по гражданской обороне и предупреждению чрезвычайных ситуации.</p> <p>Сведения государственного земельного кадастра.</p> <p>Иные сведения и материалы, необходимые для разработки проекта планировки территории.</p>
7.	<b>Нормативно-правовая база.</b>	<ol style="list-style-type: none"> <li>1. Градостроительный кодекс РФ;</li> <li>2. Земельный кодекс РФ;</li> <li>3. Федеральный закон от 08.11.2007 №257-ФЗ «Об автомобильных дорогах»;</li> <li>4. Федеральный закон от 04.07.2008 №123-ФЗ «Технический регламент о требованиях пожарной безопасности»;</li> <li>5. Федеральный закон от 30.12.2009 №384-ФЗ «Технический регламент о безопасности зданий и сооружений»;</li> <li>6. СП 42.13330.2016. Свод правил. Градостроительство. Планировка и застройка городских и сельских поселений. Актуализированная редакция СНиП 2.07.01-89*;</li> <li>7. СП 2.4.3648-20. «Санитарно-эпидемиологические требования к организациям воспитания и обучения, отдыха и оздоровления детей и молодежи»;</li> <li>8. СанПиН 2.2.1/2.1.1.1200-03 Санитарно-защитные зоны и санитарная классификация предприятий, сооружений и иных объектов;</li> <li>9. Другие действующие нормативные документы.</li> </ol>
8.	<b>Этапы разработки проекта планировки.</b>	<p><b>I этап – разработка проекта планировки территории.</b></p> <p><b>II этап – корректировка проекта.</b></p>
9	<b>Состав и содержание проекта планировки.</b>	<p><b>I этап – разработка проекта планировки территории</b></p> <p><b>1. Провести градостроительный анализ территории:</b></p> <p>Провести анализ исходных данных.</p> <p>Разработать варианты планировочной структуры и объемно-пространственные решения.</p> <p><b>2. Содержание основной части проекта внесения изменений в проект планировки территории, подлежащей утверждению должно включать предложения по уточнению границ зоны размещения объектов капитального строительства с указанием частей ранее утвержденного проекта планировки, в которые будут внесены изменения.</b></p> <p>Иные разделы, в случае необходимости корректировки части материалов проекта планировки территории.</p> <p><b>3. Выполнить материалы по обоснованию проекта планировки территории.</b></p>

		<p><b>3.1. Материалы обоснования проекта планировки территории содержат пояснительную записку и графические материалы (при необходимости) с указанием разделов и обоснований предлагаемого внесения изменений в ранее утвержденный проект планировки территории.</b></p> <p>В составе материалов по обоснованию проекта планировки территории должны быть разработаны предварительные варианты планировочных и объемно-пространственных решений застройки, а также эскиз застройки территории (при необходимости).</p> <p>На соответствующих чертежах эскиза застройки должны быть отражены следующие объекты:</p> <ul style="list-style-type: none"> <li>– границы зон планируемого размещения объектов капитального строительства;</li> <li>– объекты капитального строительства нежилого назначения с указанием этажности;</li> <li>– красные линии;</li> <li>– существующая и проектная улично-дорожная сеть;</li> <li>– существующие и проектные внутриквартальные проезды;</li> <li>– места парковки легкового автотранспорта работающих и посетителей учреждений и предприятий;</li> <li>– иные планировочные элементы с применением покрытия в соответствии с действующими техническими регламентами;</li> <li>– территории, имеющие естественное растительное покрытие, озелененные территории.</li> </ul> <p><b>II этап – корректировка проекта внесения изменений в проект планировки территории</b> по замечаниям и предложениям, поступившим на этапе согласования и на общественных обсуждениях.</p> <p>Разработчик:</p> <ul style="list-style-type: none"> <li>- принимает участие в представлении проекта на общественных обсуждениях;</li> <li>- проводит анализ поступивших на общественных обсуждениях замечаний и предложений. Готовит в табличной форме обоснование заключения об учете поступивших предложений или их отклонению.</li> </ul> <p>Корректировка проекта планировки территории проводится разработчиком по замечаниям и предложениям, поступившим по результатам общественных обсуждений в соответствии с планом-графиком, утвержденным заказчиком.</p>
10.	Требования к проекту	<p><b>Общие требования к проекту:</b></p> <p>Расчетные показатели и требования к размещению объектов социальной инфраструктуры, подготовить в</p>

		<p>соответствии с местными нормативами градостроительного проектирования.</p> <p>Чертежи утверждаемой части должны быть оформлены согласно требованиям актуальных нормативно-правовых актов.</p> <p>Материалы проекта предоставляются на бумажном носителе и в электронном виде в векторном варианте в формате .dwg, в соответствии с системой координат, используемой для ведения Единого государственного реестра недвижимости с текстовым материалом, содержащим информацию, поясняющую обозначение и содержание слоев.</p> <p><b>Требования к сдаче проекта:</b></p> <p><b>Требования к сдаче I этапа</b></p> <ul style="list-style-type: none"> <li>- для рассмотрения Отделом архитектуры и градостроительства Лаишевского муниципального района проект планировки представить в полном объеме в 1 экз. на электронном носителе и в 1 экз. на бумажном носителе (утверждаемую часть проекта).</li> <li>- для проведения общественных обсуждений: материалы должны быть представлены в 1 экз. на электронном носителе и в 1 экз. на бумажном носителе (утверждаемую часть проекта).</li> </ul> <p><b>Требования к сдаче II этапа</b></p> <p>Материалы должны быть представлены:</p> <ul style="list-style-type: none"> <li>- для подготовки проекта постановления об утверждении проекта планировки территории в 1 экз. на бумажном носителе и в 1 экз. на электронном носителе в формате .dwg</li> </ul>
11.	Согласование	<p>Проект внесения изменений в проект планировки до предоставления на рассмотрение в Отдел Архитектуры и градостроительства Лаишевского района должен быть согласован с ГБУ «Фонд пространственных данных Республики Татарстан» и другими сетевыми организациями чьи интересы затрагиваются в данном проекте планировки (в случае необходимости).</p>

**ООО «РЕСУРСЫ ПОДЗЕМНЫХ ВОД»**

**ГИДРОГЕОЛОГИЧЕСКОЕ ЗАКЛЮЧЕНИЕ**

**о возможности создания источника**

**питьевых подземных вод для водоснабжения поселка Новые Сокуры 4  
в Лаишевском муниципальном районе РТ**

**Директор  
ООО «Ресурсы подземных вод»**



**Еменгулов С.А.**

**Казань, 2023г.**

**Гидрогеологическое заключение  
о возможности создания источника  
питьевых подземных вод  
для водоснабжения поселка Новые Сокуры 4  
в Лаишевском муниципальном районе РТ**



Заключение составлено в ответ на письмо №11-05 от 11.05.2023г ИП Ибрагимов И.И..

Новый жилой комплекс «Новые Сокуры 4» планируется разместить на юго-западной окраине новой коттеджной застройки н.п. Сокуры Лаишевского муниципального района РТ (рис. 1).

Питьевое, хозяйственно-бытовое водоснабжение жилого комплекса предполагается осуществлять за счет подземных вод. Заявленная потребность в воде составляет 704,39 м<sup>3</sup>/сут.

Водозабор планируется разместить в пределах территории, отведенной под строительство нового жилого комплекса «Новые Сокуры 4» (кадастровый номер участка 16:24:240303:2098), слева от автодороги Сокуры-Кирби.

В геоморфологическом отношении участок, отведенный под новую жилую застройку, расположен на правобережном склоне долины р. Меша. Абсолютная отметка поверхности участка 58-61м.

Рассматриваемая территория расположена в Западном Предкамье в пределах второй и третьей надпойменных террас р.Волга, прорезанных долиной р.Мёша. Территория имеет уклон на восток, юго-восток в сторону русла р.Мёша, являющейся правым притоком р.Кама.

Участок, отведенной под строительство нового жилого комплекса, находится в пределах месторождения пресных подземных вод «Столбищенское» с утвержденными в количестве 212,2 тыс. м<sup>3</sup>/сут. запасами (протокол РКЗ Геолком РТ № 66 от 16.01.2002 г.) и, непосредственно, приурочен к его юго-восточной части. Территория детально изучена при производстве поисково-оценочных работ на вышеназванном месторождении /5-7/.

В геолого-структурном отношении рассматриваемая территория приурочена к восточному склону Тарлашино-Столбищенского поднятия, осложняющего восточный борт Казанско-Кировского прогиба.

В геологическом строении верхней части разреза, с которой связаны пресные подземные воды, принимают участие сульфатно-карбонатные и терригенно-карбонатные пермские отложения, повсеместно перекрытые неоген-четвертичными аллювиальными образованиями. Главной особенностью геологического строения верхней части разреза в



рассматриваемом районе является наличие древней долины р.Волга (палеодолины), сформировавшей сложную эрозионную поверхность пермских отложений.

В основании рассматриваемой части разреза залегает закарстованная сульфатно-карбонатная толща сакмарского яруса которая представлена преимущественно загипсованными доломитами с прослоями голубоватых ангидритов и крупнокристаллических белых и серых гипсов. Мощность отложений на участках, не затронутых доплиоценовой эрозией, составляет 40-85м.

На размытой поверхности сакмарских отложений залегает терригенно-карбонатная толща казанского яруса. Ярус представлен нижним и верхним подъярусами. Отложения распространены повсеместно, отсутствуя лишь в глубоких врезх палеодолин, залегают с размывом на закарстованной поверхности отложений сакмарского яруса.

В разрезе нижнеказанского подъяруса выделяются три пачки, начинающиеся глинами, алевролитами, песчаниками и завершающимися известняками, доломитами, мергелями. Нижняя граница подъяруса определяется по смене светло-серых загипсованных доломитов и брекчий сакмарского яруса плотными темно-серыми глинами, тонкослоистыми мергелями и глинистыми известняками. Мощность пачки составляет 9 - 20м. Вверх по разрезу она сменяется мергелями, известняками серыми и темно-серыми, пелитоморфными, слоистыми с прослоями органогенных и органогенно-обломочных известняков.

В целом, мощность нижнеказанских образований значительно меняется по площади распространения. На западе территории, отведенной под строительство поселка «Новые Сокуры 4», мощность нижнеказанских отложений составляет 55-60м, в пределах юго-восточной части нижнеказанские отложения отсутствуют, полностью размыты (рис. 2, 3).

Верхнеказанский подъярус характеризуется терригенно-карбонатным типом разреза. Отложения представлены карбонатным комплексом пород: доломитами, известковистыми доломитами и известняками. Подчиненное значение имеют терригенные породы: глины, песчаники и алевролиты. На рассматриваемом участке верхнеказанские отложения практически полностью размыты, лишь в западной части их остаточная мощность не превышает 25м.

Плиоценовые отложения акчагыльского яруса выполняют глубокий эрозионный врез палеодолины р.Волга. Эти отложения представлены, в основном разномзернистыми песками (до 90 %), часто с включениями гравийно-галечникового материала, прослоями и линзами серых глин и алевролитов.

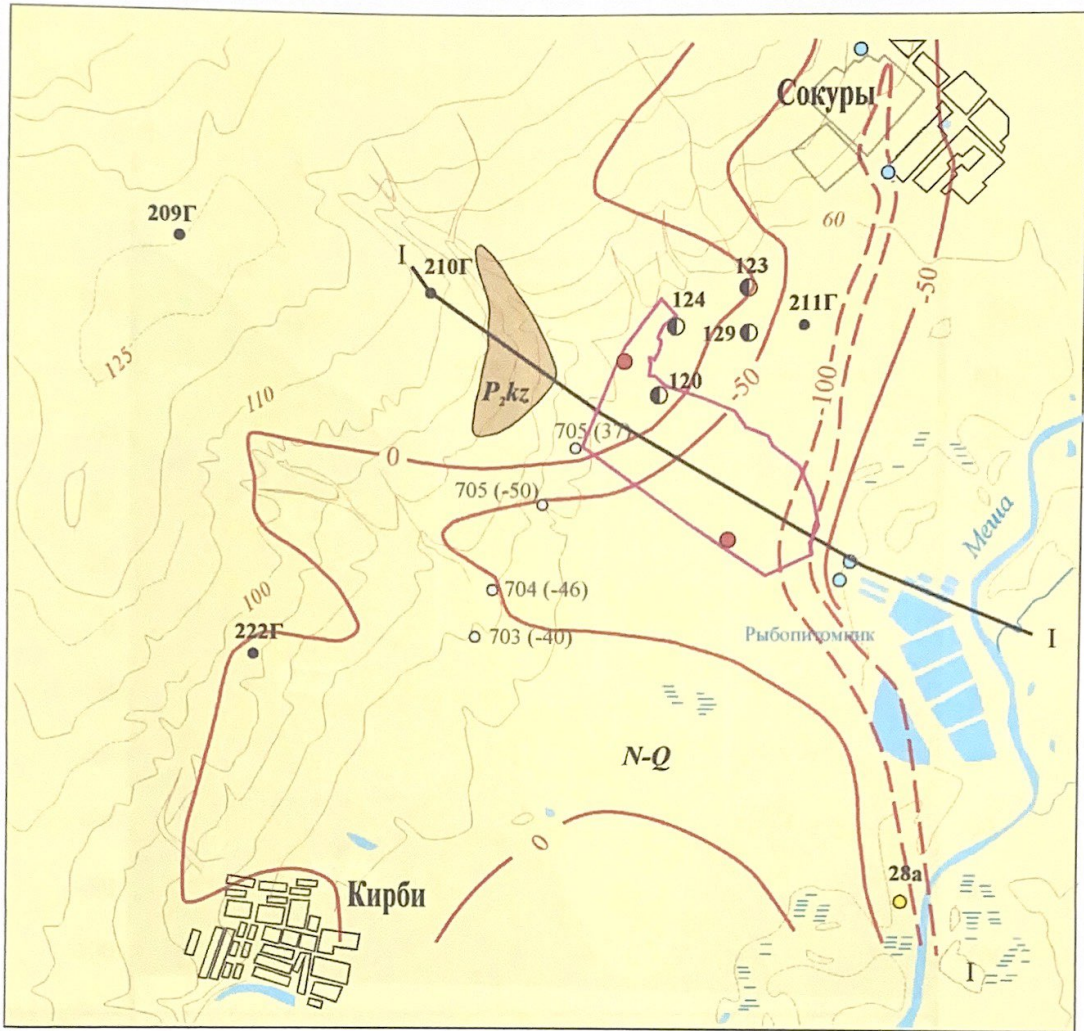
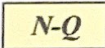
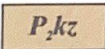









Рис. 2. Схематическая гидрогеологическая карта  
Масштаб 1:50 000

Условные обозначения:

- |   |  |   |                           |
|---|--|---|---------------------------|
|  | - водоносный неоген-четвертичный аллювиальный комплекс   |   |                           |
|  | - водоносный казанский терригенно-карбонатный комплекс   |   |                           |
|  | - рекомендуемое местоположение водозабора;   |   |                           |
|  | - водозаборная скважина, цвет соответствует химическому типу воды  |   |                           |
|  | - скважина структурного бурения  |  | - картировочная скважина; |
|  | - точки ВЭЗ, их номер, в скобках абсолютная отметка кровли донеогеновых отложений (Предварительная оценка подземных вод для водоснабжения г. Казани (Столбищенский участок), 2001г.) |   |                           |
|  | - изогипса эрозионной поверхности донеогеновых отложений. Цифра - абсолютная отметка эрозионной поверхности, м   |   |                           |
|  | - линия геолого-гидрогеологического разреза  |   |                           |

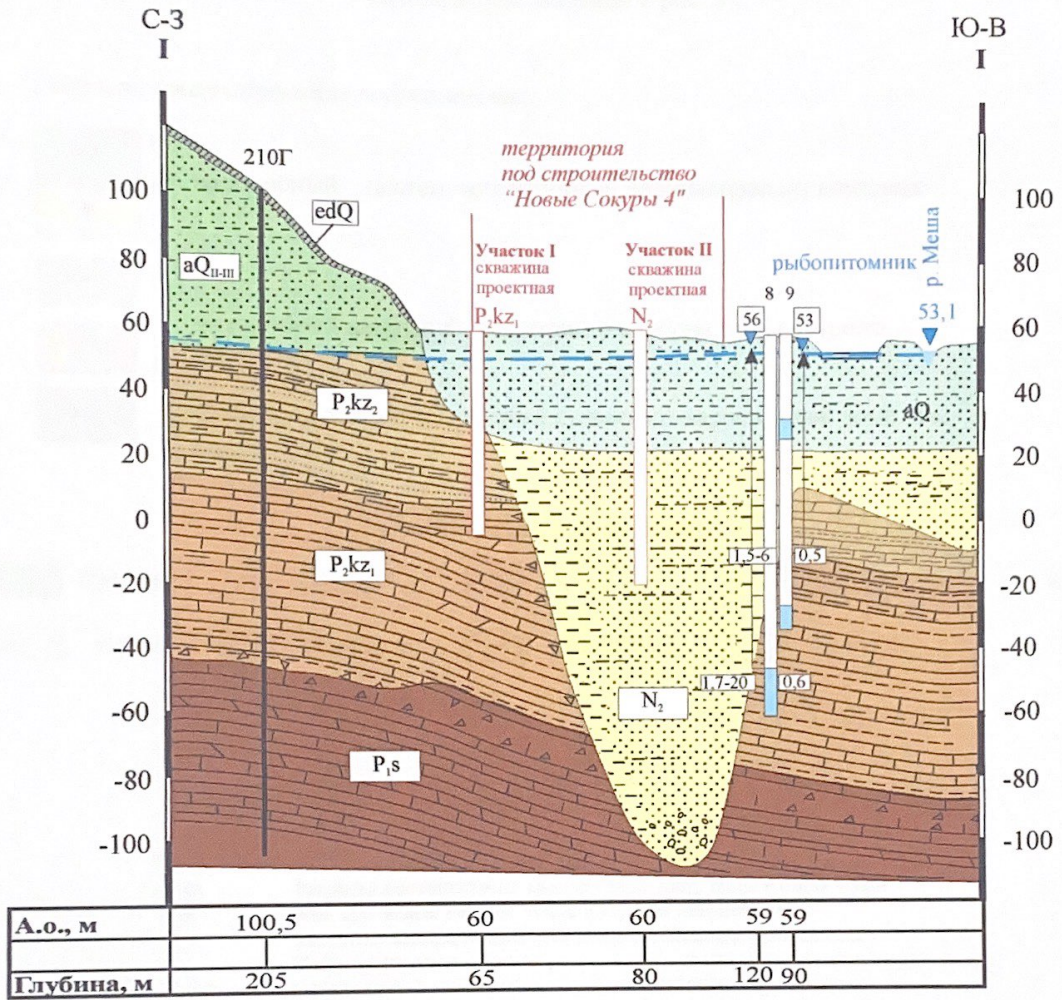
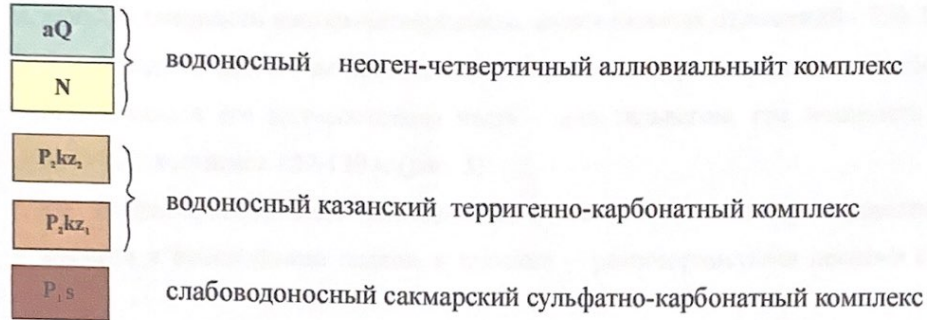


Рис. 3. Геолого-гидрогеологический разрез по линии I-I

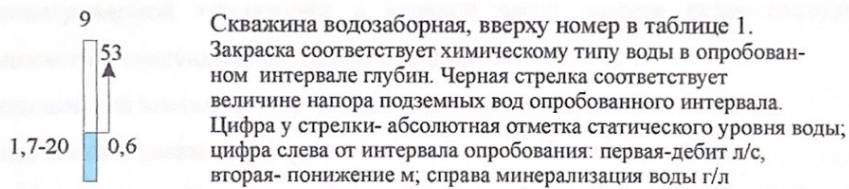
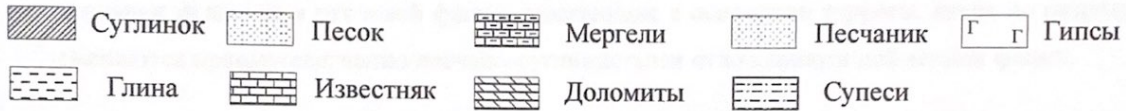
Масштабы: горизонтальный 1:50 000  
 вертикальный 1:2 000

Условные обозначения к рис. 3 :

Гидростратиграфические подразделения:



Литологический состав пород:



Химический тип воды:  гидрокарбонатный

210Г

скважина структурного бурения, ее номер

--- уровень залегания подземных вод

Тальвег палеодолины, проложенной в субмеридиональном направлении западнее с.Сокуры, располагается на абсолютных отметках минус 90-минус 100 м, врезаюсь в кровлю ассельских сульфатно-карбонатных отложений.

Мощность плиоценовых отложений над тальвегом палеодолины достигает 110-130 м, а общая мощность неоген-четвертичных аллювиальных отложений - 120-160 м.

Западная часть участка под застройку поселка, расположена в прибортовой части палеодолины, а его юго-восточная часть – над тальвегом, где мощность плиоценовых отложений достигает 120-130 м (рис. 3).

В прибортовой части плиоценовые отложения сложены преимущественно глинами с линзами и прослойками песков, в тальвеге - разнородными песками с прослойками глин.

В разрезе аллювиальных отложений, слагающих вторую и третью надпойменные террасы р.Мёша (Q<sub>II-III</sub>), отмечается закономерная смена фаций: песчано-гравийные и песчаные отложения русловой фации, залегающие в основании террасы, вверх по разрезу сменяются преимущественно песчано-суглинистыми отложениями пойменной фации.

Рассматриваемая территория, в соответствии с гидрогеологическим районированием, расположена в пределах Волго-Сурского артезианского бассейна второго порядка. По типу и величине водопроницаемости, характеру водоносности на рассматриваемой территории в верхней части разреза гидрогеологического разреза выделяются следующие *гидростратиграфические подразделения*:

- водоносный неоген-четвертичный аллювиальный комплекс (N<sub>2</sub>-Q);
- водоносный казанский терригенно-карбонатный комплекс (P<sub>2</sub>kz);
- слабоводоносный сакмарский сульфатно-карбонатный комплекс (P<sub>1</sub>s).

Первым от поверхности залегает *неоген-четвертичный аллювиальный водоносный комплекс*. Водовмещающие породы - разнородные пески, суглинки с включениями гравия и гальки, с прослоями и линзами глин. Залегая на эрозионной поверхности пермских отложений, комплекс характеризуется весьма изменчивой мощностью - от 20-30 м в бортах до 130 - 160 м в тальвеге палеодолины.

Уровень подземных вод располагается на абсолютных отметках 53 - 57 м. Подземный поток направлен в сторону водохранилища с уклоном 0,0002 - 0,0003. Комплекс имеет открытое, рассеянное по площади питание за счет инфильтрации атмосферных осадков. Водообильность комплекса неравномерная, что обусловлено высокой степенью изменчивости мощности и литологического состава водовмещающих

пород. Удельные дебиты скважин меняются от 0,3 до 7,0 л/с, а коэффициенты фильтрации - от 1 до 60 м/сут.

Наиболее благоприятные условия для промышленного каптажа подземных вод неоген-четвертичного водоносного комплекса сформировались в тальвеге палеодолины, где комплекс имеет максимальную мощность, а водовмещающие породы обладают наибольшей проницаемостью.

На рисунке 1 в пределах территории, отведенной под строительство поселка, выделен перспективный, с целью создания водозабора для каптажа неоген-четвертичного комплекса, участок II. Данный участок располагается над тальвегом палеодолины.

Химический состав подземных вод комплекса неоген-четвертичного комплекса преимущественно гидрокарбонатный кальциевый или магниевый-кальциевый. Величина сухого остатка от 0,4 до 0,6 г/л, жесткость до 7 мг-экв/л. Природной гидрогеохимической обстановкой обусловлено повышенное содержание железа (до 5 мг/л) и марганца (до 0,3 мг/л). В тальвеге палеодолины, где происходит разгрузка подземных вод глубоких горизонтов, химический состав вод неоген-четвертичного аллювиального комплекса меняется на сульфатно-гидрокарбонатный, реже гидрокарбонатно-сульфатный магниевый-кальциевый, минерализация достигает 0,8 - 2,5 г/л, а жесткость увеличивается до 30 мг-экв/л.

В рассматриваемом районе воды комплекса широко используются для хозяйственно-питьевого и производственно-технического водоснабжения предприятий и населения (табл.1):

Ниже залегает *водоносный казанский терригенно-карбонатный комплекс (P<sub>2</sub>kz)*. Водовмещающие породы представлены трещиноватыми, закарстованными мергелями, известняками, реже доломитами, часто разрушенными до состояния щебня и доломитовой муки. Комплекс характеризуется высокой проницаемостью и водообильностью. Удельные дебиты скважин 3,0-12,0 л/с, водопроницаемость - от 100 до 1200 м<sup>2</sup>/сут.

Уровень подземных вод располагается на 3 - 7 м от поверхности земли, т.е. на абсолютных отметках 54-55 м. Это свидетельствует о гидравлической связи нижнеказанского и неоген-четвертичного водоносных комплексов.

Питание подземных вод комплекса осуществляется за счет перетоков из выше- и нижележащих отложений, а также за счет инфильтрации атмосферных осадков на участках выхода пород комплекса на дневную поверхность. Разгрузка осуществляется в палеодолину, а также в Куйбышевское водохранилище и р.Мёша.

Таблица 1

## Основные сведения по водозаборным скважинам

№ скв. на карте (а. о устья скв.),	Местоположение	Индекс водоносного горизонта. Литология	Год бурения Глубина, м	Интервал установки фильтра	Статический уровень, м Абс.отм	Дебит л/с пониж. м	Основные показатели химического состава подземных вод	Примечание
1								
<u>1</u> 77	Северо-западная часть с. Сокуры	N2 пески	<u>2014</u> 80	5 70-79	6 <u>21</u> 56	7 <u>2,7</u> 7	8 Cl – 12,8 мг/л; SO <sub>4</sub> – 56 мг/л; Сух.ост. – 391 мг/л; Жестк. общ. – 6,9°Ж; NO <sub>3</sub> – 8 мг/л	9
<u>2</u> 63	Южная окраина с. Сокуры	N2 пески	<u>2016</u> 80	70-79	7 56	6 25	Cl – 8 мг/л; минерализация – 0,4 г/л; Жестк. общ. – 3,1°Ж; NO <sub>3</sub> – 6,5 мг/л	
<u>3</u> 76	В 0,5 км северо-западнее с. Кирби	P2kz1 известняк	<u>2004</u> 73	66-72,5	37 39	<u>0,56</u> 6	минерализация – 0,4-0,6 г/л; Жестк. общ. – 4-7°Ж;	ООО «Кирбинка+» Кирбинский участок, категория В 173 м <sup>2</sup> /сут протокол ТКЗ №9/2007 от 25.01.2007г
<u>4</u> 55	Северо-восточная окраина с. Кирби (МТФ)	P2kz1 известняк	<u>1986</u> 90	84-90	<u>2,5</u> 52,5	<u>1</u> 0,08	Общая жесткость 16°Ж M=1,2г/л, сух. остаток-1020 мг/л железо – 1-2 мг/л	МТФ, 50 м <sup>2</sup> /сут.
<u>5</u> 65	Северо-восточная окраина с. Кирби (МТФ)	N-Q пески	<u>1956</u> 22	14-18	<u>8</u> 57	<u>1</u> 0,4	Общая жесткость 6,5°Ж M=0,52г/л, сух. остаток-326 железо 5 мг/л марганец 0,3 мг/л	ликвидирована
<u>6</u> 83	Западная окраина с. Кирби	P2kz1 известняк	<u>2011</u> 70	60-69	<u>28</u> 55	<u>4</u> 1	Cl – 5 мг/л; SO <sub>4</sub> – 8,66 мг/л; Жестк. общ. – 5,5°Ж; NO <sub>3</sub> – 7,32 мг/л; Fe – 0,1 мг/л; Минерализ. – 0,45 г/л	
<u>7</u>	в 2,6 км юго-западнее с. Сокуры							ООО «РТК «Биф-Трейд» в стадии строительства на 26.05.2023г. Заявленная потребность в воде 60 м <sup>2</sup> /сут

1	2	3	4	5	6	7	8	9
8 59	в 2,5 км южнее с. Сокуры. Рыболомник	P2kz1 известняк	$\frac{1979}{120}$	105-120	$\frac{2}{56}$	$\frac{1,7}{20}$	Cl - 9 мг/л; SO <sub>4</sub> - 15,7 мг/л; Жестк. общ. - 7,6°Ж; Fe - 1,0 мг/л; с.о. - 572 м г/л	
9 59	в 2,5 км южнее с. Сокуры. Рыболомник	N-Q пески P2kz1 известняк	$\frac{1973}{90}$	25-31 85-90	$\frac{6}{53}$	$\frac{1,5}{6}$	SO <sub>4</sub> - 26,6 мг/л; Жестк. общ. - 7,6°Ж; Fe - 5,0 мг/л; с.о. - 360 м г/л	

В составе комплекса выделяется два водоносных горизонта: верхний водоносный горизонт залегает в интервале абсолютных отметок +20- 0 м; нижний водоносный горизонт – в интервале абсолютных отметок минус 20 - минус 39м.

Подземные воды верхнего водоносного горизонта нижеказанского комплекса характеризуются благоприятным качеством, соответствующим требованиям СанПиН 1.2.3685-21, здесь отбираются воды по химическому составу гидрокарбонатные кальциевые с общей жесткостью 6,6-7,0 мг-экв/л и минерализацией 0,45 – 0,55 г/л. Иногда отмечается повышенное содержание в воде железа.

Подземные воды нижнего водоносного горизонта нижеказанского водоносного комплекса гидрокарбонатно-сульфатные, сульфатные магниевые-кальциевые. Общая жесткость достигает 16-20 мг-экв/л (2,3-2,9ПДК), минерализация – 1,2-1,3 г/л (1,2-1,3ПДК), содержание сульфатов – 500-600 мг/л, железа – 1-2 мг/л (3,3-6,6ПДК). Воды такого качества отбираются на территории фермы ООО «Хаерби» (скважина № 4 в таблице №1).

В пределах границ поселка «Новые Сокуры 4», на западе данной территории, выделен перспективный для каптажа казанского комплекса участок I (рис.1). На данном участке неогеновые отложения отсутствуют, что подтверждается результатом бурения картировочных скважин (скв.120, 124 табл.2) /5/ и данными наземной геофизики /6/, а мощность отложений казанского яруса достигает 80м.

*Водоносный сакмарский сульфатно-карбонатный комплекс* представлен интенсивно закарстованными, участками, разрушенными до состояния щебня и доломитовой муки доломитами с прослоями слабопроницаемых гипсов и ангидритов. Воды гидрокарбонатно-сульфатные либо сульфатные магниевые-кальциевые с минерализацией 1,5-3,5 г/л.

Таким образом, участок недр территории, отведенной под строительство нового поселка, характеризуется различными гидрогеологическими условиями. Частично данный участок расположен в пределах прибортовых частей палеодолины, где неоген-четвертичный комплекс сложен преимущественно глинами и где водообильность пород минимальна.

Так же в границах данной территории имеются перспективные, с целью создания водозабора, участки: западный участок I распространения казанского комплекса и юго-восточный участок II, который расположен над тальвегом палеодолины (рис.1).

В пределах данных участков I (P2kz) и II (N-Q) ресурсная обеспеченность заявленной потребности в воде (704,39 м<sup>3</sup>/сут) сомнений не вызывает.

## Сведения по картировочным скважинам

Таблица 2

Номер скважины на карте	Местоположение	Глубина скважины м.	Краткое литологическое описание	Индекс геологического возраста	Глубина залегания подошвы слоя, м	Мощность слоя, м.	Год бурения
		Абс. устья м					Геологическое назначение
120	В 2,5 км. юго-западнее западной окраины н.п. Сокуры	<u>35</u> 58	1.Почвенно-растительный слой 2.Суглинок коричневый 3.Глина коричневая, плотная 4.Песок серый,разнозернистый 5.Переслаивание мергеля, алевролита,известняка	ed II-IV  allsk-ms P <sub>2</sub> kz <sub>1</sub>	1,9 4,1 6,4 23,9 35	1,9 2,2 2,3 17,5 11,1	1994 картировочная (ликвидирована)
123	В 1,5 км. юго-западнее западной окраины н.п. Сокуры	<u>45</u> 59	1.Суглинок 2.Глина 3.Песок серый,мелкозернистый, глинистый 4.Глина 5.Песок серый,мелкозернистый 6.Глина темно-коричневая,плотная,аргиллитоподобная 7.Песок желтовато-серый,мелкозернистый,глинистый 8.Мергель желтовато-серый,глинистый,участками разрушенный до щебня 9.Известняк серый,доломитизированный	ed II-IV  allsk-ms  N <sub>2</sub>  P <sub>2</sub> kz <sub>1</sub>	5 5,8 12,6  13,4 21,2 30,2  36 37,6 45	5 0,8 6,8  0,8 7,8 9  5,8 1,6 7,4	1994 картировочная (ликвидирована)
124	В 2 км. юго-западнее западной окраины н.п. Сокуры	<u>42</u> 59	1.Суглинок темно-коричневый, плотный 2.Песок желтовато-серый, глинистый 3.Глина темно-серая 4.Песок желтовато-серый, мелкозернистый 5.Песчаник на глинстом цементе 6.Мергель голубовато-серый 7.Известняк серый,доломитизированный	ed II-IV  allsk-ms  aElls P <sub>2</sub> kz <sub>1</sub>	8  13 27,4 32,8 35 38,2 42	8  5 14,4 5,4 2,2 3,2 3,8	1994 картировочная (ликвидирована)
129	В 1,2 км. юго-западной западной окраины н.п. Сокуры	<u>94,5</u> 59	1.Суглинок коричневый,плотный 2.Песок глинистый 3.Глина темно-серая 4.Глина темно-коричневая 5.Глина темно-серая 6.Переслаивание известняка, мергеля,глины	ed II-IV alllmmn-os allsk-ms  N <sub>2</sub> P <sub>2</sub> kz <sub>1</sub>	5,6 13 32 50 86 94,5	5,6 7,4 19 18 36 8,5	1994 картировочная (ликвидирована)

*Из приведенного анализа геологического строения и гидрогеологических условий района и его водохозяйственной обстановки следует, что перспективными для создания источника питьевого водоснабжения с производительностью 704,39 м<sup>3</sup>/сут могут рассматриваться неоген-четвертичный и казанский водоносные комплексы.*

Наиболее продуктивным гидростратиграфическим подразделением на данной территории является водоносный неоген-четвертичный аллювиальный комплекс.

Юго-восточная часть территории «Новые Сокуры 4» находится над тальвегом палеодолины (рис.1, 3 участок II), где водовмещающие породы обладают наибольшей проницаемостью.

В пределах перспективного участка II продуктивные горизонты неоген-четвертичного комплекса могут быть вскрыты скважиной глубиной 80 м.

Вскрытие продуктивных горизонтов ожидается в интервале глубин от 40 до 80 м.

Уровень подземных вод ожидается на глубине 5-7 м. Водозабор может состоять из двух скважин – одной рабочей и одной резервной.

Качество воды неоген-четвертичного комплекса соответствует нормативам СанПиН 1.2.3685-21 "Питьевая вода" по всем показателям, однако зачастую отмечается превышение по содержанию железа и марганца.

**Каптаж подземных вод неоген-четвертичного комплекса требует применения специальной технологии вскрытия и освоения продуктивного горизонта, а также применения специальных дорогостоящих фильтров, гарантирующих длительный срок эксплуатации водозабора. Скважины, пройденные традиционным способом, как правило, малodeбитные с ограниченным сроком эксплуатации (2-3 года).**

Водоносный казанский терригенно-карбонатный комплекс характеризуется достаточно высокой водообильностью, что так же позволяет обеспечить отбор подземных вод в заявленном количестве. Устойчивые породы более предпочтительны при каптаже подземных вод.

Казанский водоносный комплекс получил ограниченное распространение в пределах западной окраинной части территории «Новые Сокуры 4» (рис.1, 3 Участок I).

При оборудовании водозабора на казанский комплекс рекомендуемая глубина скважин 65м.

Вскрытие продуктивного горизонта ожидается в интервале глубин от 35 до 65 м.

Уровень подземных вод ожидается на глубине 5-7 м.

Водоотбор в количестве 704,39 м<sup>3</sup>/сут может быть обеспечен из двух работающих скважин. Третья скважина резервная.

При этом качество воды ожидается соответствующим СанПиН 1.2.3685-21 "Питьевая вода", но не исключается повышенное содержание в воде железа.

С целью уточнения местоположения в разрезе продуктивных водоносных горизонтов, до начала работ по бурению разведочно-эксплуатационной скважины, необходимо пробурить зондировочный ствол небольшим диаметром до проектной глубины. Далее, необходимо выполнить геофизические исследования методами КС, ГК, по результатам которых выбирается наиболее перспективный интервал для установки фильтра.

#### **Предварительное обоснование границ поясов зоны санитарной охраны проектируемого водозабора**

В соответствии с требованиями СанПиН 2.1.4.1110-02, источник водоснабжения должен быть обеспечен зоной санитарной охраны (ЗСО), которая организуется в составе трех поясов.

ЗСО-I, обеспечивающий защиту водозабора от случайного или умышленного загрязнения и повреждения;

ЗСО –II, обеспечивающий защиту воды, поступающей к водозабору, от микробного загрязнения;

ЗСО-III, обеспечивающий защиту воды, поступающей к водозабору, от химического загрязнения.

Граница первого пояса (ЗСО-I) устанавливается на расстоянии не менее 30 м от водозабора при использовании защищенных подземных вод и на расстоянии не менее 50 м – при использовании недостаточно защищенных подземных вод.

К защищенным подземным водам относятся напорные и безнапорные межпластовые воды, *имеющие в пределах всех поясов сплошную водоупорную кровлю*, исключающую возможность местного питания из вышележащих недостаточно защищенных водоносных горизонтов.

*Границы ЗСО-II и ЗСО-III выделяются в пределах области питания водозабора (в границах области формирования ресурсов подземных вод, привлекаемых к водозабору) СанПиН 2.1.4.1110-02, пункт 2.2.2.1.) и определяются гидродинамическими расчетами:*

ЗСО-II - исходя из условий, что микробное загрязнение, поступающее в водоносный пласт за пределами ЗСО-II, не достигнет водозабора;

ЗСО-III - исходя из условий, что время движения химического загрязнения к водозабору ( $T_x$ ) должно быть больше расчетного срока его эксплуатации.

Микробное загрязнение не достигнет водозабора только в том случае, если время его продвижения с потоком подземных вод к водозабору ( $T_m$ ) превышает время выживаемости патогенных организмов в условиях подземного потока.

Это время ( $T_m$ ), согласно СанПиН 2.1.4.1110-02, пункт 2.2.2.2. табл. 1, составляет 400 суток для недостаточно защищенных подземных вод и 200 суток для защищенных подземных вод II-го климатического района, в котором, согласно СНиП 2.01.01.-82, предполагается расположить проектный водозабор.

На рассматриваемом участке недр естественный уклон подземного потока практически отсутствует, естественная скорость фильтрации  $V < 0,01$ , поэтому расчет границ ЗСО в пределах области питания может быть рассчитан для условий бассейна по

балансовому уравнению:

$$R = \sqrt{\frac{QT}{\pi m}} \quad (1)$$

где:  $R$  - расстояние до границ ЗСО- III, м;

$Q$  - проектный дебит водозабора, м<sup>3</sup>/сут;

$T$  - время продвижения загрязнения (10000 сут. – расчетный срок эксплуатации водозабора);

$m$  - мощность водоносных пород, м;

$n$  - активная пористость водоносных пород.

$Q=704,39$  м<sup>3</sup>/сут; суммарная мощность ( $m$ ) наиболее проницаемых пород ожидается на первом участке около 15 м (известняк) на втором участке не менее 20 м (пески);

активная пористость ( $n$ ) для известняков составляет 0,09, для песков 0,2.

Подставляя численные значения параметров в формулу (1) получим:

- для водозабора, оборудованного на эксплуатацию казанского комплекса  $R_{III}=1290$  м;

- для водозабора, оборудованного на эксплуатацию неоген-четвертичного комплекса

$R_{III}=750$  м.

Продуктивные комплексы защищены от загрязнения с поверхности. аллювиальными отложениями третьей надпойменной террасы р.Волга. В верхней части разреза этой террасы преобладают песчано-суглинистые отложения с прослоями супесей и глин.

При хорошей защищенности второй пояс определяется исходя из условия, что время ( $T$ ) движения патогенных организмов к водоприемной части скважины от границы ЗСО II составит не менее 200 суток.

Подставляя численные значения параметров в формулу (1) получим:

- для скважин водозабора P2kz  $R_{II} = 193\text{м}$ ;
- для скважин водозабора N-Q  $R_{II} = 106\text{м}$ .

С учетом санитарного режима на территории второго пояса, необходимо исключить размещение потенциальных источников бактериологического и химического загрязнения.

Учитывая хорошую степень защищенности подземных вод *первый пояс ЗСО* можно принять в радиусе *30 м* от устья скважин.

Обоснованные в настоящем проекте размеры поясов ЗСО могут быть уточнены по результатам бурения и опробования скважин.

### Выводы и рекомендации


На рассматриваемом участке перспективными для создания источника питьевого водоснабжения с производительностью  $704,39 \text{ м}^3/\text{сут}$  являются неоген-четвертичный и нижнеказанский водоносные комплексы, качество воды которых практически полностью соответствует требованиям СанПиН 1.2.3685-21, но не исключается превышение ПДК по содержанию в воде железа.

Ресурсная обеспеченность заявленной величины водоотбора в пределах выделенных перспективных участков I (P2kz) и II (N-Q) сомнений не вызывает.

Более целесообразным представляется оборудование водозабора на казанский водоносный комплекс, так как каптаж устойчивых пород более предпочтителен.

До начала бурения необходимо получить лицензию на право пользования недрами для геологического изучения с целью поиска подземных вод и их оценки в Министерстве экологии и природных ресурсов РФ (Департамент по недропользованию по Приволжскому федеральному округу. Казань, ул. Н. Назарбаева, д.15 тел. 277-13-89).

Директор  
ООО «Ресурсы подземных вод»



С.А. Еменгулов

Исп. Муравьева М.А. т.567-50-15

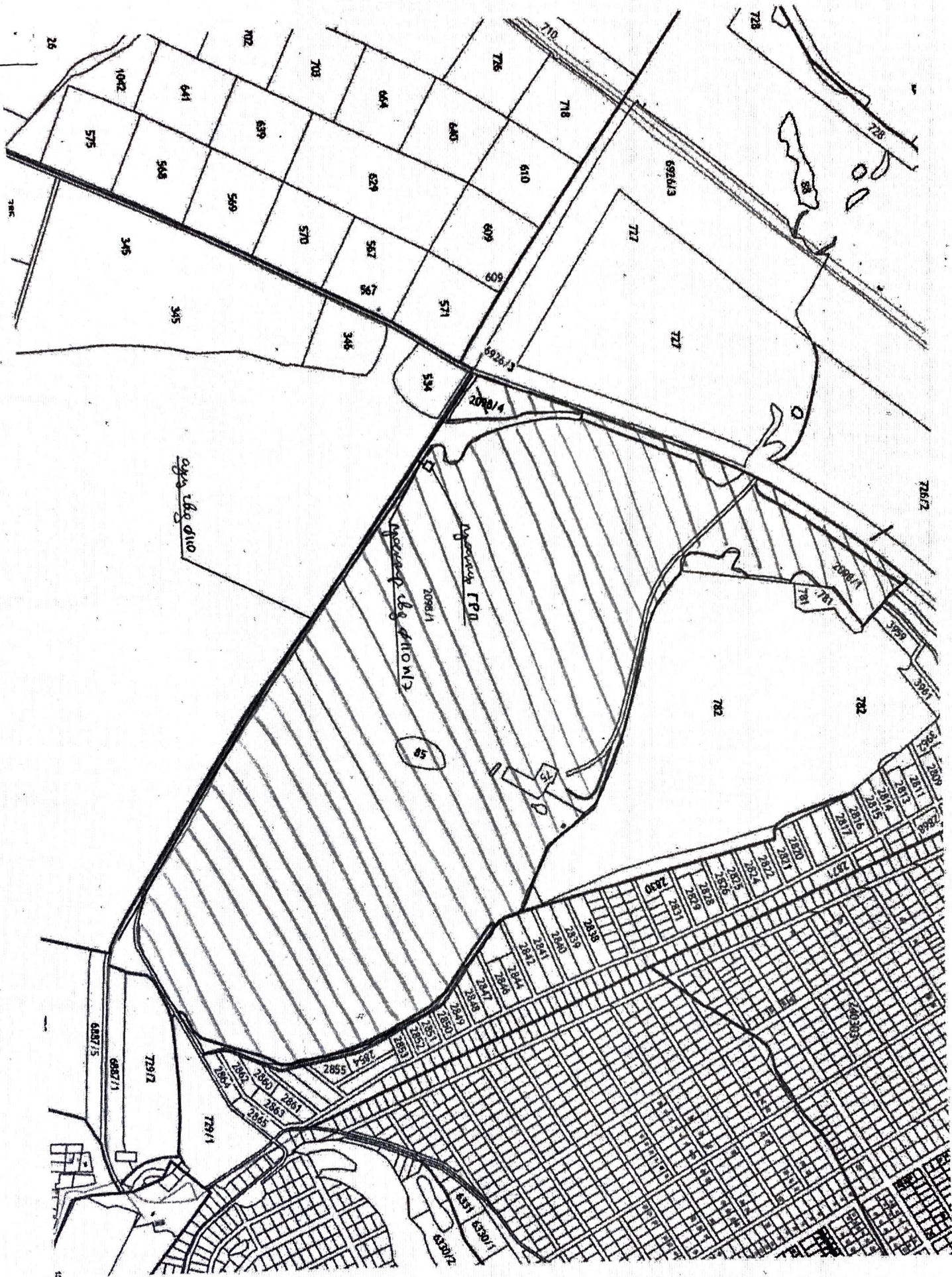
## СПИСОК ИСПОЛЬЗОВАННОЙ ЛИТЕРАТУРЫ

### Опубликованная

1. Санитарные правила и нормы. Питьевая вода и водоснабжение населенных мест. Зоны санитарной охраны источников водоснабжения и водопроводов питьевого назначения. СанПиН 2.1.4.1110-02.
2. СанПиН 1.2.3685-21 «Гигиенические нормативы и требования к обеспечению безопасности и безвредности для человека факторов среды обитания».
3. Оценка эксплуатационных запасов питьевых и технических подземных вод по участкам недр, эксплуатируемых одиночными водозаборами. Методические рекомендации. Москва: «ГИДЭК», 2002.

### Фондовая

4. Жаркова В.И., Ведение ГВК. Паспортизация водозаборов и водозаборных скважин, Казань, 2000. ФГИ РТ, инв.№2127
5. Поляков С.И., Подателева И.А., Ершов Г.Е. Предварительная разведка подземных вод для водоснабжения г.Казани (Столбищенский участок).- ФГИ РТ.- Казань, 2001.
6. Гараева Т.В., Гидрогеологическое обоснование проекта освоения Столбищенского месторождения подземных вод для водоснабжения г. Казани, Москва, 2009.
7. Олиферова О.А. Щеголева Т.А., Поисково-оценочные работы с целью обоснования источника хозяйственно-питьевого водоснабжения «Смарт-Сити Казань» в Лаишевском районе РТ, ЗАО «ГИДЭК», Москва-Казань, 2014г.



ЭПУ «Приволжскгаз»  
 ПТО  
 КОПИЯ ВЕРНА

**Акт**  
**обследования технической возможности подключения**  
**объекта к сети газораспределения**

1. Адрес объекта РТ, Чашинский р-н, с. Сокур  
(район, населенный пункт, улица, дом, квартира)
2. Кадастровый номер земельного участка 16:24:240303:2098
3. Характеристики газопровода в точке подключения \_\_\_\_\_  
сущ. под св. Ø110 н/з  
(подземный/надземный (наземный), категория, диаметр, материал, улица)
4. Балансовая принадлежность газопровода в точке подключения \_\_\_\_\_  
инвентарный номер газопровода \_\_\_\_\_
5. Расстояние по прямой (наименьшее расстояние) от точки подключения до объекта \_\_\_\_\_ м  
до границы земельного участка 2,0 м
6. Характеристики проектируемого газопровода \_\_\_\_\_  
(подземный/надземный, диаметр, материал)  
ориентировочная протяженность проектируемого газопровода 2,0 м  
количество земельных участков вдоль трассы проектируемого газопровода — шт.
7. Проектное давление в газопроводе (в точке подключения) \_\_\_\_\_ МПа
8. Давление газа в период наибольшего расхода (зимний период):  
на выходе из ПРГ \_\_\_\_\_ МПа  
в точке подключения \_\_\_\_\_ МПа  
в конечной точке \_\_\_\_\_ МПа
9. Необходимость ГНБ нет  
(да/нет)  
Обоснование \_\_\_\_\_  
(искусственные и естественные преграды)  
Ширина преграды \_\_\_\_\_ м, горизонтальная длина закрытого перехода \_\_\_\_\_ м  
(от точки забуривания до выхода на поверхность)
10. Необходимость установки ПРГ да  
(да/нет)
11. Нарушений охранных зон и минимальных расстояний от существующих газораспределительных сетей до объектов капитального строительства, расположенных на земельном участке заявителя (в случае выявления нарушений, указать объект и расстояния) не имеется  
(имеется / не имеется)
12. Наименование ГРС Сокур

**Схема подключения:**

схема прилагается

- на схеме указывать ближайшие газопроводы и давление в возможных точках подключения;
- указывать все дома, участки, фундаменты вокруг газифицируемого объекта, искусственные и естественные преграды;
- при необходимости показывать перспективу застройки относительно запрашиваемого земельного участка.

Составил: \_\_\_\_\_  
(должность, ФИО) (подпись)

Проверил: \_\_\_\_\_  
(Гл. инженер ЭПУ) (подпись)

« \_\_\_\_\_ » « \_\_\_\_\_ » 202 \_\_\_\_\_ Г.





Сетевая  
Компания

ИП Ибрагимов Ильшат  
Ильгизарович. ИНН 162611388906,  
ОГРНИП 305167435300011,  
зарегистрирован по адресу: РТ,  
Мамадышский р-н, г. Мамадыш,  
ул. Энгельса, д. 39

№ \_\_\_\_\_  
На № \_\_\_\_\_ от \_\_\_\_\_

О наличии технической  
возможности

### Уважаемый Ильшат Ильгизарович!

На Ваш запрос об определении технической возможности подключения к источникам электроснабжения объектов капитального строительства, планируемых к размещению на земельных участках, обозначенных в письме, сообщая, что для определения комплекса мероприятий по технологическому присоединению необходимо указать максимальную мощность, уровень напряжения и категорию надежности электроснабжения объекта, предполагаемого к строительству.

Комплекс мероприятий по созданию условий технологического присоединения будет определяться в процессе преддоговорной работы при условии подачи со стороны собственника участка заявки на технологическое присоединение к электрическим сетям филиала АО «Сетевая компания» Приволжские электрические сети на основании Правил технологического присоединения энергопринимающих устройств (энергетических установок) юридических и физических лиц к электрическим сетям, утвержденных постановлением Правительства РФ от 27 декабря 2004 года № 861 (далее – Правила), с приложением соответствующего пакета документов.

**В свою очередь в соответствии с пунктом 3 Правил, техническая возможность присоединения для всех лиц, обратившихся с учетом Правил в АО «Сетевая компания», будет создана, при условии наличия технологических коридоров для прохождения и размещения объектов электросетевого хозяйства, а также обеспечения при планировке**

ПРИВОЛЖСКИЕ ЭЛЕКТРИЧЕСКИЕ СЕТИ  
ФИЛИАЛ АКЦИОНЕРНОГО ОБЩЕСТВА «СЕТЕВАЯ КОМПАНИЯ»

422701, Республика Татарстан, Высокогорский район, Высокогорское сельское поселение,  
Промышленная зона Высокая Гора, д 41, телефон (843)241-00-59  
ИНН 1655049111 КПП 161643001 Р/с 40702810221000000921 в ПАО «Акибанк» г. Набережные Челны  
Кор/счет 30101810622029205933

**территорий сельских поселений муниципального района проектных решений по электроснабжению объектов капитального строительства.**

Информируем, что согласно пункту 16 Правил, в зависимости от категории заявителей срок осуществления мероприятий по технологическому присоединению может составлять от 30 рабочих дней до 2 лет.

Плата за технологическое присоединение объектов будет определяться на основании действующего на момент подачи заявки Постановления комитета Республики Татарстан по тарифам в зависимости от величины максимальной мощности, уровня напряжения и категории надежности электроснабжения объектов.

Срок действия технических условий будет составлять 2 года.

Начальник Лаишевского РЭС

Н.Р.Бахтиозин.

АО «СЕТЕВАЯ КОМПАНИЯ»  
ПРИВОЛЖСКИЕ  
ЭЛЕКТРИЧЕСКИЕ СЕТИ  
ЛАИШЕВСКИЙ РЭС